Nr.	Wohnplatz	Bevölkerungszahl im ganzen	davon ev.	davon kath.	davon isr.	davon von and. Bekenntnissen	Einpfarrung ev.	Einpfarrung kath.	Schule ev.	Schule kath.	Verkehrsanstalten
							(siehe die Vorbemerkungen)				
	1.	2.	3.	4.	5.	6.	7.	8.	9.	10.	11.
1.	**Stuttgart**, Haupt- und Residenzstadt . . .	168244	134783	28443	3373	1645	Stdt. Dek.A. Stuttg. 1 [154]	1	1	1	Staatsbahnhöfe: Haupt-, West- u. Nord-Bhf; Privatbhf: Filderbahnhof PTF 14 Postanstalten (mit 1 b, f und g)
b.	**Berg**, Vorstadt m. M.G.	6560	5266	1253	16	25	1 b (7)	1 St. Nicol.	1 b	„	
c.	**Cannstatt**, Stadtteil m. M.G.	32777	27014	4925	468	370	Dek.A. Can. 1 c [24]	1 c	1 c	1 c	1 StBhf, 1 Hp 2 Postanstalten TF
d.	**Gablenberg**, Vorort .	5129	4743	353	4	29	1 d (9)	1 St. Nicol.	1 d	1	PaTF
e.	**Gaisburg**, Vorort . .	6487	5419	1044	3	21	1 e (7)	„	1 e	„	„
f.	**Heslach**, Karlsvorstadt	14537	12144	2243	29	121	1 f (12)	1 St. Maria	1 f	„	(PVI TF)
g.	**Ostheim**, Stadtteil .	4634	3769	846	2	23	1 g (9)	1 St. Nicol.	1 g	„	(PXIII TF)
h.	**Untertürkheim**, Vorstadt m. M.G.	6761	6019	714	.	28	Dek.A. Can. 1 h [11]	1 h	1 h	1 h	Güterbhf, PeribhfPTF
i.	**Wangen**, Vorort m. M.G.	4157	3888	209	.	60	Dek.A. Can. 1 i [9]	1 h	1 i	„	PaTF (Bhf 1, h)
	1. (l. 32)	249286	203045	40024	3895	2322					

Staatshandbuch für Württemberg

Württemberg (Kingdom).
Statistisches Landesamt

Digitized by Google

PRESENTED BY
University of Michigan Libraries
1817
ARTES SCIENTIA VERITAS

Digitized by Google

Digitized by Google

PRESENTED BY
University of Michigan Libraries
F 1817
ARTES SCIENTIA VERITAS



Digitized by Google

PRESENTED BY
University of Michigan Libraries
1817
ARTES SCIENTIA VERITAS



Digitized by Google

Digitized by Google

Digitized by Google

Digitized by Google

Hof- und Staatshandbuch

des

Königreichs Württemberg.

Herausgegeben

von dem

Königlichen Statistischen Landesamt

1907.

Zweiter Teil.

Stuttgart.
Druck von W. Kohlhammer.
1907.

Digitized by Google

Ortschaftsverzeichnis

des

Königreichs Württemberg

mit den Ergebnissen

der Volkszählung vom 1. Dezember 1905.

Herausgegeben

von dem

Königlichen Statistischen Landesamt

1907.

Stuttgart.
Druck von W. Kohlhammer.
1907.

Digitized by Google

JN
4921
.A11
A3
1907
Pt. 2

Digitized by Google

Inhaltsübersicht.

Seite

Die Bezirke und Ortschaften des Königreichs Württemberg nach der Volkszählung vom 1. Dezember 1905.

Vorbemerkungen VI
Abkürzungen VIII
A. Neckarkreis 1
B. Schwarzwaldkreis 48
C. Jagstkreis 111
D. Donaukreis 197
Ortsregister 322

Statistische Tabellen:

1. Übersicht über den Flächengehalt, die Gebäudezahl und die Einwohnerzahl der einzelnen Oberamtsbezirke nach dem Stand vom 1. Januar 1906 bezw. 1. Dezember 1905 382
2. Übersicht über die Bevölkerung nach dem Religionsbekenntnis und der Staatsangehörigkeit nach dem Stand vom 1. Dezember 1905:
   a) nach Oberämtern 384
   b) nach Gemeinden mit 5000 und mehr Einwohnern 386

Veränderungen während des Drucks und Berichtigungen 387

Digitized by Google

Die Bezirke und Ortschaften

des

Königreichs Württemberg

nach der Volkszählung vom 1. Dezember 1905.

Vorbemerkungen.

Die Kreise sind in ihrer herkömmlichen Aufeinanderfolge (Neckar-, Schwarzwald-, Jagst- und Donaukreis), innerhalb der einzelnen Kreise sind die Oberamtsbezirke (mit Ausnahme des den Oberämtern des Neckarkreises vorangestellten Stadtdirektionsbezirks Stuttgart) in alphabetischer Reihenfolge aufgeführt.

Bei den Oberamtsbezirken ist deren Flächeninhalt in Quadratkilometern sowie die Einwohnerzahl des Bezirks nach der neuesten Zählung der ortsanwesenden Bevölkerung vom 1. Dezember 1905, nach Bekenntnissen gesondert, endlich die Zahl der Gemeinden, Ortschaften und Wohnplätze des Bezirks angegeben.

Zu Spalte 1: 1. Innerhalb des einzelnen Oberamtsbezirks sind die dem Bezirk angehörigen Gemeinden — die Oberamtsstadt zuerst und hierauf die übrigen Gemeinden in alphabetischer Reihenfolge — nach dem Namen des Gemeindehauptorts mit (größeren) arabischen Ordnungsziffern tabellarisch verzeichnet. Den Namen des Hauptorts sowie der übrigen Bestandteile der Gemeinde ist je eine der folgenden Bezeichnungen beigefügt:

a) Oberamtsstadt (OA.St.), Stadt mit Sitz eines Oberamts;
b) Stadt (St.), Ortschaft mit Stadtrecht und Marktgerechtigkeit;
c) Dorf (D.), Ortschaft von wenigstens 100 Einwohnern, welche entweder für sich eine Gemeinde bildet, oder welche der Hauptort einer zusammengesetzten oder einer aus mehreren Parzellen bestehenden einfachen Gemeinde ist;
d) Pfarrdorf (Pfd.), Dorf (s. c), in welchem zugleich ein Pfarramt ist;
e) Weiler (W.), Wohnplatz, aus wenigstens zwei unter einem gemeinsamen Namen begriffenen Wohnhäusern bestehend, welcher entweder
   aa) zwar für sich eine Gemeinde bildet oder Hauptort einer aus mehreren Parzellen bestehenden Gemeinde ist, welcher aber weniger als 100 Einwohner zählt, oder
   bb) welcher, gleichviel welches seine Einwohnerzahl ist, doch sei es als Teilgemeinde, sei es als Parzelle mit andern Wohnplätzen zu einem Gemeindeverband vereinigt ist, ohne dessen Hauptort zu sein;
f) Pfarrweiler (Pfw), Weiler (s. e), welcher der Sitz eines Pfarramts ist;
g) Hof (H.) Einzelwohnsitz, der mit einem Hofgut verbunden;
h) Haus (Hs.), Häuser (Hr.) ohne Hofgut;
i) Pfarrsitz (Pfsitz.), Einzelwohnsitz (Hof oder Haus), in welchem ein Pfarramt seinen Sitz hat.

Bei Dörfern oder Weilern, welche Marktgerechtigkeit besitzen, ist dies besonders (m. M.G.) angegeben.

Die zu einer Ortschaft gehörigen Bahnhöfe und Haltestellen sind nur dann als Einzelwohnsitze behandelt, wenn sie entweder mehr als 2 km von der Ortschaft, deren Namen sie führen, entfernt sind, oder auf einer andern Markung als derjenigen dieser Ortschaft liegen.

Digitized by Google

2. Die zusammengesetzten Gemeinden im Sinn des Gesetzes vom 17. September 1853 (R.Bl. S. 389) sind als solche durch den Beisatz „Z.G." bezeichnet.

Die ihnen zugehörigen selbständigen Teilgemeinden sind nach dem Gemeindehauptort in alphabetischer Reihe, und zwar in gotischer halbfetter Petitschrift aufgeführt [Mittelschöntal].

Im übrigen sind die zu einer Gemeinde oder Teilgemeinde gehörigen Orte und Einzelwohnplätze (Parzellen) je nach dem Gemeindehauptort bezw. nach der Teilgemeinde, zu der sie gehören, gleichfalls in alphabetischer Reihe, und zwar in Schwabacher Petitschrift [Germannsweiler] eingereiht.

Bestehen besondere Anwaltamtsbezirke, so sind sie durch den Beisatz „Anw.Bez." bezeichnet. Umfaßt der Anwaltamtsbezirk innerhalb einer aus verschiedenen Parzellen bestehenden einfachen oder Teilgemeinde mehrere Parzellen, so ist der Sitz des Anwalts mit „Anw.", die den Anwaltamtsbezirk bildenden Parzellen sind dagegen mit kleineren Ziffern aufgeführt.

In der Regel bildet jede Gemeinde und jede Teilgemeinde eine Markung für sich. Besitzt eine Teilgemeinde keine eigene Markung, so ist entweder der Beisatz „o. e. M." (ohne eigene Markung) oder „M. zus. m. ..." (Markung zusammen mit ...) gemacht.

3. Die den Gemeinden in Klammern angefügte römische Ziffer bezeichnet die Gemeindeklasse, die darauf folgende arabische Ziffer nennt die Zahl der Mitglieder des Gesamtgemeinderats; eine bei Teilgemeinden angegebene arabische Ziffer für sich allein gibt die Mitgliederzahl eines bei der betreffenden Teilgemeinde bestehenden Teilgemeinderats an.

Zu Spalte 7—10: Zur Bezeichnung der Einpfarrung und des Schulverbands sind die Pfarr- und Schulorte in den Spalten 7, 8, 9 und 10 durch Zahlen bezeichnet. Die fetten Zahlen verweisen auf die Nummern der Gemeinden desselben Oberamts, die durch Komma davon getrennten schwächeren Zahlen auf die Nummern der Teilgemeinden und eventuell deren Parzellen; wo die Zahlen auf die Nummern eines anderen Oberamts verweisen, ist dieses angeführt (vgl. das Verzeichnis der Abkürzungen). Römische Zahlen weisen auf den ersten, zweiten ꝛc. Pfarrer der bezeichneten Gemeinde als Träger des Pfarramts für den betreffenden Ort.

Die in Spalte 7 und 8 rechts über der Ortszahl befindliche Ziffer nennt die Zahl der evangelischen Kirchengemeinderäte, bezw. der katholischen Kirchenstiftungsräte; da, wo ein Gesamtkirchengemeinderat und Einzelkirchengemeinderäte oder ein Gesamtkirchenstiftungsrat und Einzelkirchenstiftungsräte bestehen, ist die Zahl der letzteren in Klammern gesetzt. Wo die Vertretung der Kirchengemeinde und die Verwaltung des Kirchenvermögens ausnahmsweise dem „Stiftungsrat" (Gemeinderat mit dem Ortsgeistlichen und Stiftungspfleger) übertragen geblieben (Ges. v. 14. Juni 1887 Art. 92), ist dies durch * bezeichnet. — Die Zahl der israelitischen Kirchenvorsteher siehe im I. Teil.

Zu Spalte 11: Im Abschnitt Verkehrsanstalten (Spalte 11) ist außer der Angabe der an einem Ort befindlichen Anstalten der Versuch gemacht, von denjenigen Orten, die solche Anstalten nicht haben, die nächstgelegene Eisenbahn-, und Telegraphenanstalt bezw. die Postanstalt zu bezeichnen, welcher der betreffende Ort zugeteilt ist.

(Die Abkürzungen s. unten.)

Digitized by Google

Abkürzungen.

Anw. = Anwalt.
Anw.-Bez. = Anwalt-Bezirk.
bes. = besonders.
Bhf = Bahnhof.
D. = Dorf.
e. M. = eigene Markung.
Ev. = Evangelische.
F = Fernsprecher mit öffentl. Fernsprechstelle.
Gem. = Gemeinde.
H. = Hof
Hp = Eisenbahn-Haltepunkt
Hs. = Haus.
Hsr. = Häuser.
Isr. = Israeliten.
Kap. = Kapelle.
Kath. = Katholiken.
m. = mit.
m. M.G. = mit Marktgerechtigkeit.
M. zus. m. = Markung zusammen mit.
o. e. M. = ohne eigene Markung.
OA.St. = Oberamtsstadt.
P = Post.
Pa = Postagentur.
Pfd. = Pfarrdorf.
Pfitz. = Pfarrsitz.
Pfw. = Pfarrweiler.
PH = Posthilfstelle.
Schl. = Schloß.
St. = Stadt.
T = Telegraph.
teilw. = teilweise.
TH = Telegraphen-Hilfstelle (zugl. öffentl. Sprechstelle).
v. and. Bekennt. = von andern Bekenntnissen.
W. = Weiler.
Z.G. = Zusammengesetzte Gemeinde.

Abkürzungen für die Bezeichnung der Oberamtsbezirke.

Aal. = Aalen.
Bal. = Ballingen.
Bckn. = Backnang.
Bes. = Besigheim.
Bib. = Biberach.
Blb. = Blaubeuren.
Böb. = Böblingen.
Brck. = Brackenheim.
Cal. = Calw.
Can. = Cannstatt.
Crls. = Crailsheim.
Eb. = Ehingen.
Ellw. = Ellwangen.
Eßl. = Eßlingen.
Frd. = Freudenstadt
Gld. = Gaildorf.
Gmd. = Gmünd.
Göp. = Göppingen
Grb. = Gerabronn.
Gsl. = Geislingen.
Hdh. = Heidenheim.
Herr. = Herrenberg
Hlbr. = Heilbronn
Hll. = Hall.
Hor. = Horb.
Krch. = Kirchheim.
Kzs. = Künzelsau.
Leon. = Leonberg.
Lph. = Laupheim.
Lkr. = Leutkirch.
Lbg. = Ludwigsburg.
Mrb. = Marbach.
Mlbr. = Maulbronn.
Mrg. = Mergentheim.
Münf. = Münsingen
Nag. = Nagold.
Nbg. = Neuenbürg.
Nck. = Neckarsulm.
Ner. = Neresheim.
Nürt. = Nürtingen.
Obd. = Oberndorf.
Ohr. = Ochringen.
Rav. = Ravensburg.
Rdl. = Riedlingen.
Rtb. = Rottenburg.
Rtl. = Reutlingen.
Rtw. = Rottweil.
Schb. = Schorndorf.
Slg. = Saulgau.
Slz. = Sulz.
Spch. = Spaichingen.
Stu. = Stuttgart.
Tett. = Tettnang.
Tüb. = Tübingen.
Tutt. = Tuttlingen.
Ur. = Urach.
Vaih. = Vaihingen.
Wbl. = Waiblingen.
Wldf. = Waldsee.
Wng. = Wangen.
Wnsb. = Weinsberg.
Wlz. = Welzheim.

Digitized by Google

A.
Neckarkreis.

1. Stadtdirektion Stuttgart.

58,01 qkm. — Einwohner: 249286, nämlich: Ev. 203045. — Kath. 40024. — Isr. 3895. — Von and. Bekennt. 2322.

Gemeinden: 1 (I. Kl.) Wohnplätze: 1 Stadt mit 5 Vorstädten bezw. Stadtteilen, wovon 3 m. M.G. — 3 Vororte, worunter 1 m. M.G.

Nr.	Wohnplatz	Bevölkerungszahl im ganzen	davon ev.	kath.	isr.	von and. Bekenntnissen	Ein-pfarrung ev. (siehe die Vorbemerkungen)	kath.	Schule ev.	kath.	Verkehrsanstalten
	1.	2.	3.	4.	5.	6.	7.	8.	9.	10.	11.
1.	**Stuttgart**, Haupt- und Residenzstadt . . .	168244	134783	28443	3373	1645	Stdt. Dek.A. Stuttg. 1 [54]	1	1	1	Staatsbahnhöfe: Haupt-, Westu. Nord-Bhf. Privatbhf: Silberbahnhf. TTF 14 Postanstalten (mit 1b, f und g)
b.	**Berg**, Vorstadt m. M.G.	6560	5266	1253	16	25	1 b (7)	1 St. Nicol.	1 b	„	
c.	**Cannstatt**, Stadtteil m. M.G.	32777	27014	4925	468	370	Dek.A. Can. 1 c [24]	1 c	1 c	1 c	1 StBhf, 1 Hp 2 Postanstalten TA
d.	**Gablenberg**, Vorort .	5129	4743	353	4	29	1 d (5)	1 St. Nicol.	1 d	1	BaTF
e.	**Gaisburg**, Vorort . .	6487	5419	1044	3	21	1 e (7)	„	1 e	„	„
f.	**Heslach**, Karlsvorstadt	14537	12144	2243	29	121	1 f (12)	1 St. Maria	1 f	„	(P VI TA)
g.	**Ostheim**, Stadtteil .	4634	3769	840	2	23	1 g (9)	1 St. Nicol.	1 g	„	(P XIII TA)
h.	**Untertürkheim**, Vorstadt m. M.G.	6761	6019	714	.	28	Dek.A. Can. 1 h [11]	1 h	1 h	1 h	Güterbhf, PersBhfPDTA
i.	**Wangen**, Vorort m. M.G.	4157	3888	209	.	60	Dek.A. Can. 1 i [9]	1 h	1 i	„	BaTF (Bhf 1, h)
	1. (I. 32)	249286	203045	40024	3895	2322					

Digitized by Google



Digitized by Google

Nr.	Wohnplatz	Bevölkerungszahl im ganzen	davon ev.	kath.	isr.	von and. Bekenntnissen	Einpfarrung (siehe die Vorbemerkungen) ev.	kath.	Schule ev.	kath.	Verkehrsanstalten
	1.	2.	3.	4.	5.	6.	7.	8.	9.	10.	11.
(7.)	**3. Röchersberg**, W. (3)	81	70	.	.	11	16.11	20	16	.	
	2. Berghöfle, H.	10	10	.	.	.	„	.	7,4	.	
	3. Raithöfle, H.	7	7	.	.	.	„	.	16	.	
	4. Mettelberg, W.	105	103	2	.	.	„	.	7,4	.	(Bhf 7 P 18)
	5. Schloßhof, W.	37	37	.	.	.	„	.	„	.	
	7. (III. 7)	810	787	12	.	11					
8.	**Grab**, Pfd., (4) Z.G.	169	169	.	.	.	8 9	20	8	.	Th Zh (Bhf 18 P 27)
	2. Mannenweiler, W.	16	16	.	.	.	„	.	„	.	
	3. Morbach, W. Anwalt	83	83	.	.	.	„	.	„	.	
	2. Schweizerhof, H.	5	5	.	.	.	„	.	„	.	
	4. Rösersmühle, W.	20	20	.	.	.	„	.	„	.	
	5. Schönbrunn, W. Anwalt (4)	111	111	.	.	.	„	20	„	.	(Bhf P 27 Z 8)
	6. Schontalerhöfle, W.	21	21	.	.	.	„	.	„	.	
	7. Tranzenbach, W. Anw. (4)	125	125	.	.	.	„	.	„	.	
	2. Hohenbrach, W.	17	17	.	.	.	„	.	„	.	
	8. (III. 7)	567	567	.	.						
9.	**Großaspach**, Pfd. m. M.G., Z.G.	1102	1098	4	.	.	9 11	20	9	.	Pa Z (Bhf 1)
	2. Karlshof, H.	26	26	.	.	.	„	.	„	.	
	3. Oelmühle, Hs.	7	7	.	.	.	„	.	„	.	
	4. Stegmühle, Hs.	10	10	.	.	.	„	.	„	.	
	2 **Fürstenhof**, W.	63	63	.	.	.	„	.	„	.	
	9. (II. 9)	1208	1204	4	.	.					
10.	**Großerlach**, Pfd. (7) Z.G.	246	245	.	.	1	10 9	20	10	.	Pa Z (Bhf 27)
	2. Arbeiterkolonie Erlach, W.	88	62	26	.	.	„	20	„	.	
	3. Kleinerlach, W.	41	39	.	.	2	„	.	„	.	
	2 **Liemersbach**, W. Anw. (3)	221	220	1	.	.	„	20	10,2	.	(Bhf 27 P Z 10)
	3. Mittelfischbach, W. Anwalt	44	40	4	.	.	„	.	10	.	
	4. Oberfischbach, W. Anwalt	47	47	.	.	.	„	.	„	.	
	5. Unterfischbach, W.	26	26	.	.	.	27	.	27	.	
	10. (III. 7)	713	679	31	.	3					
11.	**Heiningen**, D. (III. 7)	256	256	.	.	.	1 III (5)	20	11	.	Z h (Bhf 15 P 1)
12.	**Heutensbach**, D. (III. 7)	261	254	7	.	.	29	6	12	.	Z h (Bhf 15 P 29)
13.	**Jux**, D. (III. 7)	391	390	1	.	.	24	20	13	.	Z h (Bhf 27 P 24)
14.	**Lippoldsweiler**, Pfd., (4) Z.G.	288	271	14	.	3	14 15 (9)	6	14,3	.	Pa Z (Bhf 1)
	2. Sauerhof, H.	11	11	.	.	.	„	.	„	.	
	2. Däfern, W. (4)	226	225	1	.	.	„	6	„	.	(Bhf 1 P Z 14)
	3. Hohnweiler, W. (4)	207	206	1	.	.	„	„	„	.	„
	14. (III. 7)	732	713	16	.	3					

Digitized by Google

Nr.	Wohnplatz	Bevölkerungszahl im ganzen	davon ev.	kath.	ifr.	von and. Bekenntnissen	Einpfarrung (siehe die Vorbemerkungen) ev.	kath.	Schule ev.	kath.	Verkehrsanstalten
	1.	2.	3.	4.	5.	6.	7.	8.	9.	10.	11.
15.	**Maubach.** D. III. 7	286	278	.	.	8	1. III	1	15	.	Bhf T. B 11
16.	**Murrhardt.** St. Z. G.	2328	2242	65	2	19	16	20	16	.	Bhf T. BF
	2. Eulenhöfle, W.	30	30	.	.	.	„		„		
	3. Gaisbühl, W.	13	13	.	.	.	„		„		
	4. Hasenhof, W.	27	27	.	.	.	„		„		
	5. Lutzensägmühle, W.	32	32	.	.	.	„		„	.	
	6. Obere Scharscheuer, Hs.	10	10	.	.	.	„		„	.	
	7. Untere Scharscheuer, Hs.	7	7	.	.	.	„		„	.	
	8. Walksägmühle (Schwarzenmühle), Hs.	7	7	.	.	.	„		„	.	
	9. Wolkenhof, W.	20	20	.	.	.	„		„	.	
	2. Eschenstruet, W. Anwalt	127	121	5	.	1	27		16 2		Bhf B 27 T 8
	2. Liemannsklinge, W.	34	33	1	.	.	27		16 2		
	3. Frankenweiler, W. Anw.	45	45	.	.	.	8		8		
	4. Harbach, W. Anwalt	53	53	.	.	.	16		16		
	5. Hausen, W. Anwalt (5)	109	109	.	.	.	16	20	16		Bhf T 7 B 6
	2. Eisenschmiedmühle, H.	14	14	.	.	.	„		„		
	6. Hinterbüchelberg, W. Anwalt (5)	120	120	.	.	.	„		16.7		„
	2. Neuhaus, W.	46	46	.	.	.	7		7		
	3. Barnersberg, H.	12	12	.	.	.	7		7		
	7. Hoffeld, W. Anwalt	25	25	.	.	.	16	.	„		
	2. Hintermurrhärle, W.	36	36	.	.	.	16	.	16.7		
	3. Vordermurrhärle, W.	45	45	.	.	.	„		16.7		
	8. Karnsberg, W. Anwalt	57	57	.	.	.	„		16.12		Bhf 16 B T 16
	9. Küsbach, W. Anwalt (5)	122	122	.	.	.	„		16.14		
	10. Kieselhof, W. Anwalt	35	35	.	.	.	„	.	16.7		
	2. Bördthof, W.	23	23	.	.	.	16		„		
	11. Klingen, W. Anwalt	71	38	3	.	.	16	20	7.4		
	2. Klettenhöfle, Hs.	8	8	.	.	.	16		7.4		
	3. Sauerhöfle, W.	34	34	.	.	.	„		7.4		
	12. Siegelsberg, W. Anwalt (5)	170	170	.	.	.	„		16.12		
	13. Steinberg, W. Anwalt (5)	278	263	.	.	15	„	20	16.13		
	2. Bördtermühle, Hs.	7	7	.	.	.	„		„		
	14. Vorderwestermurr, W. Anwalt (5)	153	153	.	.	.	„		16.14		
	15. Waltersberg, W. Anwalt	64	64	.	.	.	„		16.15		Bhf B 16 T 25
	2. Schwammhof, W.	23	23	.	.	.	„		16.14		
	16. II. 13	4185	4074	74	2	35					
17.	**Neufürstenhütte,** D.	222	209	.	.	13	10	20	17		Tg. Bhf 17 B 9
	2. Kleinerlach, W.	24	21	.	.	3	„	.	„		
	17. III. 7	246	230	.	.	16					
18.	**Oberbrüden.** Bfd. (5) Z. G.	486	486	.	.	.	18	6	18		Tg. Bhf B 1
	2. Schmollenmühle, Hs.	9	9	.	.	.	„		„		

Digitized by Google

Nr.	Wohnplatz	Bevölkerungszahl im ganzen	davon ev.	davon kath.	davon isr.	davon von and. Bekenntnissen	Einpfarrung (siehe die Vorbemerkungen) ev.	Einpfarrung kath.	Schule ev.	Schule kath.	Verkehrsanstalten
	1.	2.	3.	4.	5.	6.	7.	8.	9.	10.	11.
(18.)	3. Utzenhof, Hs.	13	13	.	.	.	18	.	18	.	
	2. Heslachhof, W.	48	48	.	.	.	„	.	„	.	
	3. Mittelbrüden, W. (5)	170	170	.	.	.	„	.	„	.	(Bhf P 1 T 18)
	2. Tiefental, Hs.	19	19	.	.	.	„	.	„	.	
	4. Rottmannsberg, W.	75	75	.	.	.	„	.	„	.	
	5. Trailhof, W. Anwalt	39	39	.	.	.	„	.	„	.	
	2. Trailhöfle, Hs.	9	8	1	.	.	„	.	„	.	
	18. (III. 7)	868	867	1	.	.					
19.	**Oberweissach,** D. (5) Z.G.	228	227	1	.	.	29	6	19	.	Th(Bhf1P2)
	2. Kammerhof, H.	20	20	.	.	.	„	.	„	.	
	2. Wattenweiler, W. (3)	145	145	.	.	.	„	.	„	.	„
	19. (III. 7)	393	392	1	.	.					
20.	**Oppenweiler,** Pfd.	535	476	53	.	6	20 16	20 7	20	20	Bhf T, PF
	2. Rüflensmühle, Hs.	8	8	.	.	.	„	.	„	.	
	3. Unterstaigacker, H.	13	13	.	.	.	„	.	„	.	
	20. (III. 7)	556	497	53	.	6					
21.	**Reichenberg,** D. (4) Z.G.	389	388	1	.	.	20	20	21	.	Th (Bhf 20 P 20)
	2. Rohrbach, W.	49	49	.	.	.	„	.	„	.	
	3. Wachthäusle, Hs.	1	1	.	.	.	„	.	„	.	
	2. Aichelbach, W. (3)	116	116	.	.	.	„	20	20	.	„
	2. Bahnhof Oppenweiler	9	9	.	.	.	„	„	„	.	
	3. Bernhalden, W.	16	16	.	.	.	27	.	27,10	.	
	4. Dauernberg, W.	92	66	.	.	26	24	.	24	.	
	5. Ellenweiler, W.	45	44	1	.	.	20	.	21	.	
	6. Reichenbach, W.	56	56	.	.	.	„	20	„	.	
	7. Reutenhof, W.	16	16	.	.	.	„	.	20	.	
	8. Schiffrain, W.	78	75	3	.	.	„	.	21	.	
	9. Wilhelmsheim, Hfr.	150	121	27	1	1	„	20	„	.	
	10. Zell, W. (3)	226	217	2	.	7	„	.	20	.	„
	21. (II. 7)	1243	1174	34	1	34					
22.	**Rietenau,** Pfd.	401	397	.	.	4	22 9	20	22	.	Th(Bhf20P9)
	2. Schänenbühl, Hs.	8	8	.	.	.	„	.	„	.	
	22. (III. 7)	409	405	.	.	4					
23.	**Sechselberg,** D. (4) Z.G.	132	119	.	.	13	14 (7)	6	23	.	PhTh
	2. Gallenhof, W.	158	157	.	.	1	„	.	„	.	(Bhf 16 P 14
	3. Glaitenhof, H.	8	8	.	.	.	„	.	„	.	T 23)
	2. Fautlpach, W. (3)	165	163	.	.	2	16,11	.	16,12	.	„
	3. Hörschhof, W. Anwalt	53	53	.	.	.	„	.	„	.	
	2. Rottmannsberger Sägmühle, Hs.	2	2	.	.	.	„	.	„	.	
	4. Schlichenweiler, W.	32	32	.	.	.	14	.	23	.	

Digitized by Google

Nr.	Wohnplatz	Bevölkerungszahl im ganzen	davon ev.	kath.	isr	von and. Bekenntnissen	Einpfarrung (siehe die Vorbemerkungen) ev.	kath.	Schule ev.	kath.	Verkehrsanstalten
	1.	2.	3.	4.	5.	6.	7.	8.	9.	10.	11.
(23.)	5. **Waldenweiler,** W. Anw. (3)	138	138	.	.	.	3	.	3	.	PH (Bhf16P3 T 23)
	2. Schlichenhöfle, H.	16	16	.	.	.	„	.	„	.	
	23. (III. 7)	**704**	**688**	.	.	**16**					
24.	**Spiegelberg,** Pfd. (5) Z.G.	376	373	2	.	1	24 [11]	20	24	.	PaTF (Bhf27)
	2. Hüttlen, W.	17	17	.	.	.	24	.	„	.	
	2. **Großhöchberg,** W. (5)	157	141	1	1	14	„	20	24,2	.	(Bhf27 PT24)
	2. Gieshof, Hs.	2	2	.	.	.	„	.	24	.	
	3. **Roßstaig,** W. (5)	81	81	.	.	.	„	.	„	.	
	2. Innere Roßstaig, W.	40	39	1	.	.	„	20	„	.	
	3. Klinge, Hs. unbewohnt	.	.	.	.	.	„	.	„	.	
	4. Obere Roßstaig, W.	25	25	.	.	.	„	.	„	.	
	4. **Vorderbüchelberg,** W. (5)	142	104	.	.	38	Wnsb. 34	.	24,4	.	(Bhf 27 P 24, T 34 Weinsb.)
	2. Pfarrhaus Neulautern Pfsitz	3	3	.	.	.	Wnsb. 21	.	Wnsb. 21	.	
	24. (III. 11)	**843**	**785**	**4**	**1**	**53**					
25.	**Steinbach,** D. (III. 7)	**494**	**492**	2	.	.	1, 11 (5)	20	25	.	HpTH (P 1)
26.	**Strümpfelbach,** D., Z.G.	234	234	.	.	.	20	20	26	.	TH (Bhf20P1)
	2. **Katharinenhof,** H., Schl. (eig. M.)	11	10	1	.	.	„	.	20	.	
	26. (III. 7)	**245**	**244**	**1**	.	.					
27.	**Sulzbach** an der Murr, Pfd. m. M.G., (7) Z.G.	1311	1273	27	.	11	27 [11]	20	27	.	Bhf T, PF
	2. Gronbachmühle, H.	13	13	.	.	.	„	.	„	.	
	2. **Bartenbach,** W. Anw. (3)	206	205	1	.	.	„	.	27,2	.	(Bhf27PT27)
	2. Harrenberg, W.	16	16	.	.	.	„	.	„	.	
	3. **Berwinkel,** W.	80	78	.	.	2	„	.	27	.	
	4. **Eschelhof,** W.	8	8	.	.	.	„	.	27,4	.	
	5. **Ittenberg,** W. Anwalt	79	79	.	.	.	„	.	„	.	
	6. **Kleinhöchberg,** W.	64	64	.	.	.	„	.	27,10	.	
	7. **Lautern,** W. (3)	147	146	.	.	1	„	.	27	.	„
	8. **Schleisweiler,** W. (3)	132	124	.	.	8	„	.	27,2	.	„
	9. **Siebenknie,** W.	95	95	.	.	.	„	.	27,4	.	(Bhf16PT27)
	10. **Siebersbach,** W. Anw. (3)	128	128	.	.	.	„	.	27,10	.	(Bhf P27T24)
	2. Siebersbacher Sägmühle, Hsr.	11	11	.	.	.	„	.	„	.	
	11. **Zwerenberg,** W. Anw.	77	77	.	.	.	„	.	16,2	.	
	27. (II. 9)	**2367**	**2317**	**28**	.	**22**					
	[illegible]terbrüden, D. (III. 7)	**418**	**418**	.	.	.	**29**	**6**	**28**	.	TH (Bhf1P29)
	[illegible]eissach, Pfd. m. Z.G.	773	764	8	.	1	29 [9]	1	29	.	PTF (Bhf 1)

Digitized by Google

Nr.	Wohnplatz	Bevölkerungszahl im ganzen	davon ev.	kath.	ifr.	von and. Bekenntnissen	Einpfarrung (siehe die Vorbemerkungen) ev.	kath.	Schule ev.	kath.	Verkehrsanstalten
	1.	2.	3.	4.	5.	6.	7.	8.	9.	10.	11.
(29.)	2. Aichholzhof, W.	30	30	.	.	.	29	.	29	.	
	3. Seemühle, Hs.	11	11	.	.	.	"	.	"	.	
	4. Untere Mühle, (Benzenmühle) Hs.	8	8	.	.	.	"	.	"	.	
	2. Dreiseihof, W. Anwalt	57	57	.	.	.	"	.	"	.	
	3. Sachsenweilerhof, W. Anwalt	29	29	.	.	.	"	.	"	.	
	29. (II. 9)	908	899	8	.	1					
30.	**Waldrems**, D.	238	236	2	.	.	m. 15 (6) I, III	1	15	.	(Bhf T 15 P 1)
	2. Horbach, W.	42	42	.	.	.	I, III	.	"	.	
	30. (III. 7)	280	278	2	.	.					

3. Oberamt Besigheim.

167,49 qkm. — Einwohner: 29844, nämlich: Ev. 28853. — Kath. 647. — Ifr. 118. — Von and. Bekennt. 226.

Gemeinden: 19 (II. Kl 12 — III. Kl. 7), hierunter 3 zusammengesetzte mit 6 Teilgemeinden. Wohnplätze: 4 St. — 13 Pfd., wor. 6 m. M.G. — 3 D. — 3 W. — 4 H. — 3 bes. benannte Einzelwohnsitze.

Nr.	Wohnplatz	Bevölkerungszahl im ganzen	davon ev.	kath.	ifr.	von and. Bekenntnissen	Einpfarrung (siehe die Vorbemerkungen) ev.	kath.	Schule ev.	kath.	Verkehrsanstalten
	1.	2.	3.	4.	5.	6.	7.	8.	9.	10.	11.
1.	**Besigheim** OA.St.	3123	3002	96	.	25	1 12	2	1	.	Bhf T, P A
	2. Husarenhof, W.	70	70	.	.	.	"	.	1	.	
	1. (II. 13)	3193	3072	96	.	25					
2.	**Bietigheim**, St. (II. 13)	5069	4670	316	1	82	2 14	2 7	2	2	Bhf T, PTF mit 1 Zweigpoststelle
3.	**Bönnigheim**, St.	2690	2645	44	.	1	3 12	Brd. 3,4	3	.	PTF (Bhf Brd. 16)
	2. Burgermühle, Hs.	7	7	.	.	.	3	.	3	.	
	3. (II. 13)	2697	2652	44	.	1					

Digitized by Google

Nr.	Wohnplatz	Bevölkerungszahl im ganzen	davon ev.	davon kath.	davon isr.	davon von and. Bekenntnissen	Ein-pfarrung (siehe die Vorbemerkungen) ev.	Ein-pfarrung kath.	Schule ev.	Schule kath.	Verkehrsanstalten
	1.	2.	3.	4.	5.	6.	7.	8.	9.	10.	11.
4.	**Erligheim,** Pfd. (III. 9) .	635	632	3	.	.	4 7	Brchb. 3,4	4	.	Pa TF (Bhf 1)
5.	**Freudental,** Pfd. m. M.G. (III. 7)	614	481	13	115	5	5 7	Brchb. 3,4	5	.	PTF (Bhf 1)
6.	**Gemmrigheim,** Pfd. (II. 9)	1454	1442	8	.	4	6 9	Hlbr. 15	6	.	Pa TF (Bhf 12)
7.	**Großingersheim,** Pfd. m. M.G. (II. 9) . . .	1168	1165	3	.	.	7 9	2	7	.	Pa TF (Bhf 2)
8.	**Hessigheim,** Pfd. (II. 9) .	1083	1062	1	.	20	8 9	Hlbr. 15	8	.	Pa TF (Bhf 1)
9.	**Hofen,** Pfd. (III. 7) . .	386	383	1	.	2	9 7	Brchb. 3,4	9	.	(Bhf 12 PSTA)
10.	**Hohenstein,** D. (m. Schloß) (III. 7)	308	304	4	.	.	3 (7) 11	Brchb. 3,4	10	.	PH (Bhf 12 PTT 12)
11.	**Ilsfeld,** Pfd. m. M.G., Z.G.	1788	1774	13	.	1	11 11	Hlbr. 15	11	.	Bhf Pa TF
	2. Wüstenhausen, W. Anw.	146	145	1	.	.	Marb. 4,1 u. Hlbr. 17,1	.	Marb. 4,1 u. Hlbr. 17,1	.	(Bhf P 11 THeilbr. 17)
	2. Landturm, Hfr. . .	14	4	.	.	10	Marb. 4,1	.	Marb. 4,1	.	
	11. (II. 13)	1948	1923	14	.	11					
12.	**Kirchheim** am Neckar, Pfd. m. M.G. (II. 11) .	1632	1618	13	.	1	12 9	Brchb. 3,4	12	.	Bhf T. PF
13.	**Kleiningersheim,** Pfd.	428	427	1	.	.	13 7	2	13	.	(Bhf P 1 T 7)
	2. Kleiningersheimer Mühle, Hs.	4	4	.	.	.	"	.	.	.	
	13. (III. 7)	432	431	1	.	.					
14.	**Lauffen** am Neckar, St. Z.G.	1189	1154	35	.	.	14 14	Hlbr. 15	14,2	.	Bhf T. PF
	2. Landturm, H. . . .	6	6	.	.	.	"	.	"	.	
	2 Lauffen-Dorf	3283	3206	68	2	7	"	Hlbr. 15	"	.	
	14. (II. 15)	4478	4366	103	2	7					
15.	**Löchgau,** Pfd. m. M.G.	1297	1294	1	.	2	15 9	Brchb. 3,4	15	.	Pa TF (Bhf 1)
	2. Weißenhof, W. . .	37	37	.	.	.	"	.	"	.	
	15. (II. 11)	1334	1331	1	.	2					
16.	**Metterzimmern,** Pfd. (III. 7)	655	625	4	.	26	16 7	2	16	.	TH (Bhf 2 P)

Nr.	Wohnplatz	Bevölkerungszahl im ganzen	davon ev.	kath.	ifr.	von and. Bekenntnissen	Einpfarrung (siehe die Vorbemerkungen) ev.	kath.	Schule ev.	kath.	Verkehrsanstalten
	1.	2.	3.	4.	5.	6.	7.	8.	9.	10.	11.
17.	**Neckarwestheim,** Pfd. m. M.G., Z.G.	1284	1265	11	.	8	17 [9]	Hldr. 15	17	.	PaTF(Gb[18])
	2. Leuchtmannshof, H.	13	13	.	.	.	"	.	"	.	
	2. Liebenstein, Schloß und Hofdomäne, H., Anwalt	27	20	2	.	5	"	Hldr. 15	"	.	
	2. Pfahlhof, H.	29	29	.	.	.	"	.	"	.	
	17. (II. 11)	1353	1327	13	.	13					
18.	**Schozach,** D. (III. 7)	289	283	3	.	3	11	Hldr. 15	18	.	Gbf PpTh (P 11)
19.	**Walheim,** Pfd. (II. 9)	1116	1086	6	.	24	19 [9]	2	19	.	Gbf PpTh (P 1)

4. Oberamt Böblingen.

236,64 qkm. — Einwohner: 27865, nämlich: Ev. 26905. — Kath. 909. — Ifr. 7. — Von and. Bekennt. 44.

Gemeinden: 18 (I. Kl. 1 — II. Kl. 11 — III. Kl. 6), hierunter 1 zusammengesetzte mit 2 Teilgemeinden. Wohnplätze: 2 St. — 14 Pfd., wor. 6 mit M.G. — 2 D. — 2 W. — 3 H. — 22 bef. benannte Einzelwohnsitze.

Nr.	Wohnplatz	Bevölkerungszahl im ganzen	davon ev.	kath.	ifr.	von and. Bekenntnissen	Einpfarrung (siehe die Vorbemerkungen) ev.	kath.	Schule ev.	kath.	Verkehrsanstalten
	1.	2.	3.	4.	5.	6.	7.	8.	9.	10.	11.
1.	**Böblingen,** OA.St.	5715	5404	303	4	4	1 [12]	1 [5]	1	1	Bbf,PTF
	2. Rohrmühle, Hs.	15	14	1	.	.	"	.	"	.	
	3. Waldburg, Hs.	4	4	.	.	.	"	.	"	.	
	1. (I. 15)	5734	5422	304	4	4					
2.	**Aidlingen,** Pfd.	1353	1346	6	1	.	2 [9]	7	2	.	PaTF(Gb[10])
	2. Furtmühle, Hs.	8	8	.	.	.	"	.	"	.	
	3. Lebenweiler, W. Anw.	132	132	.	.	.	"	.	2 [9]	.	(Gb[10]PTF)
	2. (II. 11)	1493	1486	6	1	.					

Digitized by Google

Nr.	Wohnplatz	Bevölkerungszahl im ganzen	davon ev.	kath.	isr.	von and. Bekenntnissen	Einpfarrung (siehe die Vorbemerkungen) ev.	kath.	Schule ev.	kath.	Verkehrsanstalten
	1.	2.	3.	4.	5.	6.	7.	8.	9.	10.	11.
3.	**Altdorf**, Pfd. m. M.G. (II. 9)	935	931	3	.	1	3 9	1	3	.	PaTF (Bbf 1)
4.	**Breitenstein**, T. (III. 6)	262	262	.	.	.	18 (7)	1	4	.	(Bbf 10 PT 18)
5.	**Dagersheim**, Pfd. (II. 9)	1060	1051	3	.	6	5 9	1	5	.	PHTH (Bbf 11)
6.	**Darmsheim**, Pfd. (III. 9)	817	809	7	.	1	6 7	1	6	.	PHTH (Bbf 11)
7.	**Dätzingen**, Pfd. (III. 9)	470	59	411	.	.	15	7 6	15	7	TH (Bbf P 15)
8.	**Deufringen**, Pfd. (III. 9)	543	541	2	.	.	8 7	7	8	.	PaTF (Bbf 10)
9.	**Döffingen**, Pfd.	840	839	1	.	.	9 9	7	9	.	PaTF (Bbf 15)
	2. Stegmühle, H.	7	7	.	.	.	"	.	"	.	
	9. (II. 9)	847	846	1	.	.					
10.	**Ehningen**, Pfd. m. M.G.	1414	1408	6	.	.	10 9	1	10	.	Bbf PT, TH
	2. Haldenölmühle, Hs.	9	9	.	.	.	"	.	"	.	
	3. Schloßgut Maurer, W.	35	34	1	.	.	"	.	"	.	
	10. (II. 11)	1458	1451	7	.	.					
11.	**Holzgerlingen**, Pfd. m. M.G.	1854	1834	7	.	13	11 9	1	11	.	PaTF (Bbf 1)
	2. Mittlere Mühle, Hs.	4	4	.	.	.	"	.	"	.	
	3. Obere Mühle, Hs.	7	7	.	.	.	"	.	"	.	
	4. Schaichhof, H.	20	14	6	.	.	"	1	"	.	
	5. Untere Mühle, Hs.	7	7	.	.	.	"	.	"	.	
	11. (II. 11)	1892	1866	13	.	13					
12.	**Magstadt**, Pfd. m. M.G.	2056	2028	28	.	.	12 11	1	12	.	PaTF (Bbf 21 combd.)
	2. Grundhof, H.	5	5	.	.	.	"	.	"	.	
	3. Talmühle, Hs.	5	5	.	.	.	"	.	"	.	
	4. Talziegelei, Hs.	10	5	5	.	.	"	.	"	.	
	12. (II. 11)	2076	2043	33	.	.					
13.	**Maichingen**, Pfd. (II. 9)	992	984	7	1	.	13 9	1	13	.	PaTF (Bbf 1)
14.	**Neuweiler**, T.	218	218	.	.	.	18 (7)	1	14	.	(Bbf 1 PT 18)
	2. Eschmühle, Hs.	11	11	.	.	.	"	.	"	.	
	14. (III. 6)	229	229	.	.	.					
15.	**Schafhausen**, Pfd.	604	604	.	.	.	15 7	7	15	.	Bbf PaT, TH
	2. Oelmühle, Hfr.	7	7	.	.	.	"	.	"	.	
	15. (III. 9)	611	611	.	.	.					
16.	**Schönaich**, Pfd. m. M.G.	2134	2116	15	.	3	16 9	1	16	.	PaTF (Bbf 17)

Digitized by Google

Nr.	Wohnplatz	Bevölkerungszahl im ganzen	davon ev.	kath.	ifr.	von and. Bekenntnissen	Einpfarrung (siehe die Vorbemerkungen) ev.	kath.	Schule ev.	kath.	Verkehrsanstalten
	1.	2.	3.	4.	5.	6.	7.	8.	9.	10.	11.
(16.)	2. Pfefferburg, Hs.	5	5	.	.	.	16	.	16	.	
	3. Speidelsmühle, Hs.	20	20	.	.	.	"	.	"	.	
	4. Wolfenmühle, Hs.	4	4	.	.	.	"	.	"	.	
	16. (II. 11)	2163	2145	15	.	3					
17.	**Sindelfingen,** St.	4342	4249	77	1	15	17 [12]	1	17	.	PTF (Bhf 1)
	2. Goldmühle, Hs.	11	11	.	.	.	"	.	"	.	
	3. Rietmühle, Hs.	9	9	.	.	.	"	.	"	.	
	17. (II. 15)	4362	4269	77	1	15					
18.	**Weil im Schönbuch,** Pfd. m. M.G.	1848	1827	20	.	1	18 [21 (0)]	1	18	.	PaTF (Bhf 1)
	2. Eselsmühle, Hs.	8	8	„	.	.	" OA.Stu.	.	" OA.Stu.	.	
	3. Obere Rauhmühle, Hfr.	23	23	.	.	.	21	.	22	.	
	4. Sauteichmühle, Hs.	4	4	.	.	.	18	.	18	.	
	5. Totenbachmühle, Hs.	5	5	.	.	.	" OA.Stu.	.	" OA.Stu.	.	
	6. Untere Rauhmühle, Hs.	8	8	.	.	.	21	.	22	.	
	7. Ziegelhütte, Hfr.	25	25	.	.	.	18	.	18	.	
	18. (II. 11)	1921	1900	20	.	1					

5. Oberamt Brackenheim.

223,51 qkm. — Einwohner: 23843, nämlich: Ev. 21830. — Kath. 1779. — Ifr. 51. — Von and. Bekennt. 183.

Gemeinden: 30 (II. Kl. 10 — III. Kl. 20), hierunter 1 zusammengesetzte mit 2 Teilgemeinden. Wohnplätze: 4 St. — 24 Pfd., wor. 4 mit M.G. — 2 D. — 2 W. — 8 H. — 16 bef. benannte Einzelwohnsitze.

Nr.	Wohnplatz	Bevölkerungszahl im ganzen	davon ev.	kath.	ifr.	von and. Bekenntnissen	Einpfarrung (siehe die Vorbemerkungen) ev.	kath.	Schule ev.	kath.	Verkehrsanstalten
	1.	2.	3.	4	5.	6.	7.	8.	9.	10.	11.
1.	**Brackenheim,** OA.St.	1494	1454	39	.	1	1 [12]	28	1	.	PHPTF
	2. Burgermühle, Hs.	8	7	1	.	.	"	.	"	.	
	3. St. Johannismühle, Hs.	8	8	.	.	.	"	.	"	.	
	1. (II. 11)	1510	1469	40	.	1					

Digitized by Google

Nr.	Wohnplatz	Bevölkerungszahl im ganzen	davon ev.	davon kath.	davon isr.	davon von and. Bekenntnissen	Einpfarrung (siehe die Vorbemerkungen) ev.	Einpfarrung kath.	Schule ev.	Schule kath.	Verkehrsanstalten
	1.	2.	3.	4.	5.	6.	7.	8.	9.	10.	11.
2.	**Botenheim,** Pfd. . . .	752	752	.	.	.	2 11	3,4	2	.	PHTH (Bhf P 1)
	2. Hengstmühle, Hs. . .	9	9	.	.	.	"	.	"	.	
	2. (III. 7)	761	761	.	.	.					
3.	**Cleebronn,** Pfd. . . .	1286	1270	16	.	.	3 11	3,4	3	.	PaTF (Bhf 6)
	2. Katharinenplaisir, H. .	7	7	.	.	.	"	"	"	.	
	3. Magenheim, Schl. u. H.	6	6	.	.	.	"	.	"	.	
	4. Michaelsberg, Kap. u. Hs., Pfsitz. .	4	.	4	.	.	"	3,4	"	.	
	5. Neumagenheim, Hs. .	4	4	.	.	.	"	.	"	.	
	6. Treffentrill, W. . .	35	35	.	.	.	"	.	"	.	
	3. (II. 9)	1342	1322	20	.	.					
4.	**Dürrenzimmern,** Pfd. (III. 7)	652	652	.	.	.	4 9	28	4	.	PHTH (Bhf P 1)
5.	**Eibensbach,** Pfd. (III. 7)	305	305	.	.	.	5 7	3,4	5	.	HpTH (P 7)
6.	**Frauenzimmern,** Pfd. (III. 7)	470	457	13	.	.	6 7	28	6	.	Bhf PHTH (P 1)
7.	**Güglingen,** St. . . .	1370	1311	32	1	26	7 11	28	7	.	Bhf PTF
	2. Sophienhof, H. . . .	4	4	.	.	.	"	.	"	.	
	7. (II. 11)	1374	1315	32	1	26					
8	**Haberschlacht,** Pfd. (III. 7)	482	477	1	.	4	8 9	28	8	.	TH (Bhf P 1)
9.	**Häfnerhaslach,** Pfd. (III. 7)	514	513	1	.	.	9 7	3,4	9	.	TH (Bhf 7 P 30)
10.	**Hausen** an der Zaber, Pfd. (III. 7).	874	865	9	.	.	10 9	3,4	10	.	HpTH (P 1)
11.	**Kleingartach,** St. . .	960	956	4	.	.	11 8	28	11	.	PaTF (Bhf 7)
	2. Kirschenhof, Hs. . .	7	7	.	.	.	"	.	"	.	
	3. Seebachmühle, H. . .	5	5	.	.	.	"	.	"	.	
	11. (II. 9)	972	968	4	.	.					
12.	**Klingenberg,** Pfd. (III. 7)	565	552	5	.	8	12 9	Hlbr. 4	12	.	HpTH (P 21)
13.	**Leonbronn,** Pfd. (III. 7)	547	546	1	.	.	13 7	28	13	.	Bhf PaTH
14.	**Massenbach,** Pfd. . . .	731	625	7	21	78	14 9	15	14	.	PHTH (Bhf P 25)
	14. (III. 9)										
15.	**Massenbachhausen,** Pfd. (II. 9)	1023	33	982	8	.	14	15 9	.	15	PaTF (Bhf 25)

Digitized by Google

Nr.	Wohnplatz	Bevölkerungszahl im ganzen	davon ev.	kath.	ifr.	von and. Bekenntnissen	Einpfarrung ev.	Einpfarrung kath.	Schule ev.	Schule kath.	Verkehrsanstalten
							(siehe die Vorbemerkungen)				
	1.	2.	3.	4.	5.	6.	7.	8.	9.	10.	11.
16.	**Meimsheim**, Pfd. . .	907	885	22	.	.	16 11	3,4	16	.	Bhf Pa T
	2. Bellevue, Hs. . . .	4	4	.	.	.	„	.	„	.	
	3. Obere Schellenmühle, Hs.	11	11	.	.	.	„	.	„	.	
	4. Untere Schellenmühle, Hs.	9	9	.	.	.	„	.	„	.	
	16. (II. 9)	931	909	22	.	.					
17.	**Michelbach** am Heuchelberg, D. (III. 7) . .	349	349	.	.	.	30 (7)	28	17	.	T H (Bhf P 30)
18.	**Neipperg**, Pfd. . . .	451	449	2	.	.	18 9	10	18	.	T H (Bhf P 1)
	2. Neipperg, Schl. u. H.	16	6	.	.	10	„	.	„	.	
	18. (III. 7)	467	455	2	.	10					
19.	**Niederhofen**, Pfd. (III. 9)	568	568	.	.	.	19 7	28	19	.	T H (Bhf 27 P 13)
20.	**Nordhausen**, Pfd. (III. 7)	317	317	.	.	.	20 7	Hbr. 4	20	.	T H (Bhf P 21)
21.	**Nordheim**, Pfd. m. M.G.	1695	1637	24	.	34	21 11	Hbr. 4	21	.	Bhf P T, T H
	2. Ziegelhütte, Hs. . .	8	8	.	.	.	„	.	„	.	
	21. (II. 9)	1703	1645	24	.	34					
22.	**Ochsenbach**, Pfd., Z.G. .	625	619	5	.	1	22 15 (9)	3,4	22	.	Pa T H (Bhf 7)
	2. Bromberg, Hs. . .	7	7	.	.	.	„	„	„	.	
	2. Kirchachhof, H. . . .	26	22	4	.	.	„	„	„	.	
	22. (III. 7)	658	648	9	.	1					
23.	**Ochsenburg**, Pfd. . . .	615	609	2	.	4	23 9	28	23	.	T H (Bhf 30 P 19)
	2. Riesenhof, W. . . .	23	23	.	.	.	„	.	„	.	
	23. (III. 7)	638	632	2	.	4					
24.	**Pfaffenhofen**, Pfd., Z.G.	1018	1017	1	.	.	24 9	28	24	.	Bhf Pa T A
	2. Bogersmühle, Hs. .	7	7	.	.	.	„	„	„	.	
	24. (II. 9)	1025	1024	1	.	.	„	.	„	.	
25.	**Schwaigern**, St. . . .	2113	2003	93	.	17	25 12	10	25	.	Bhf T, P A
	2. Marienhof, H. . . .	9	9	.	.	.	„	.	„	.	
	3. Obere Mühle, Hs. .	7	7	.	.	.	„	.	„	.	
	4. Untere Mühle, Hs. .	7	7	.	.	.	„	.	„	.	
	25. (II. 11)	2136	2026	93	.	17					
26.	**Spielberg**, T. (III. 6) .	156	156	.	.	.	22 (7)	3,4	26	.	(Bhf 7 P T 22)

Digitized by Google

Nr.	Wohnplatz	Bevölkerungszahl im ganzen	davon ev.	kath.	ifr.	von and. Bekenntnissen	Einpfarrung (siehe die Vorbemerkungen) ev.	kath.	Schule ev.	kath.	Verkehrsanstalten
	1.	2.	3.	4.	5.	6.	7.	8.	9.	10.	11.
27.	**Stetten** am Heuchelberg, Pfd. m. M.G.	1020	1012	8	.	.	27 9	10	27	.	Bhf Ba T Z
	2. Obere Mühle, Hs.	4	4	.	.	.	"	.	"	.	
	27. (II. 9)	1024	1016	8	.	.					
28.	**Stockheim,** Pfd. m. M.G.	511	15	496	.	.	8	28 7	.	28	Th (Bhf Ø 1)
	2. Stocksberg, Schl. u. H.	21	18	3	.	.	"	"	.	"	
	28. (III. 7)	532	33	499	.	.					
29.	**Weiler,** Pfd. (III. 7)	369	367	2	.	.	29 7	28	29	.	Bhf Bh Th (Ø 30)
30.	**Zaberfeld,** Pfd. m. M.G.	840	817	2	21	.	30 9	28	30	.	Bhf Ba T Z
	2. Reisenmühle, Hs.	8	8	.	.	.	"	.	"	.	
	30. (III. 7)	848	825	2	21	.					

6. Oberamt Cannstatt.

80,35 qkm. — Einwohner: 26297, nämlich: Ev. 23503. — Kath. 2666. — Ifr. 15. — Von and. Bekennt. 113. —

Gemeinden: 16 (II. Kl. 7 — III. Kl. 9), hierunter 2 zusammengesetzte mit 4 Teilgemeinden. Wohnplätze: 14 Pfd., wor. 4 m. M.G. — 2 D. — 2 W. — 4 H. — 3 bef. benannte Einzelwohnsitze.

Nr.	Wohnplatz	Bevölkerungszahl im ganzen	davon ev.	kath.	ifr.	von and. Bekenntnissen	Einpfarrung (siehe die Vorbemerkungen) ev.	kath.	Schule ev.	kath.	Verkehrsanstalten
	1.	2.	3.	4.	5.	6.	7.	8.	9.	10.	11.
1.	**Fellbach,** Pfd. m. M.G. (II. 13)	4999	4896	79	.	24	1 11	Waibl. 1,1	1	7	Bhf T im Ort: P T Z
2.	**Hedelfingen,** Pfd. m. M.G. (II. 11)	2594	2493	85	.	16	2 9	Eßl. 1	2	Eßl. 1	Pa (Bhf T 6)
3.	**Hofen,** Pfd. (III. 7)	903	75	828	.	.	4	3 5	"	3	(Bhf Stuttg. 1 c P 4 T 12)

Digitized by Google

Nr.	Wohnplatz	Bevölkerungszahl im ganzen	davon ev.	kath.	isr.	von and. Bekenntnissen	Einpfarrung (siehe die Vorbemerkungen) ev.	kath.	Schule ev.	kath.	Verkehrsanstalten
	1.	2.	3.	4.	5.	6.	7.	8.	9.	10.	11.
4	**Mühlhausen** am Neckar, Pfd.	1101	1055	39	.	7	4 9	3	4	Stu. 1 g	Pa (Bhf Stuttg. 1 c Trub. 2)
	2. Viesenhäuserhof, H.	12	11	1	.	.	"	"	"	"	
	4. (III. 9)	1113	1066	40	.	7					
5.	**Münster,** Pfd.	3242	2928	295	.	19	5 9	Stu 1 g	5	Stu. 1 g	BhfPaTA
	2. Bahnwarthaus im Schnarrenberg, Hs.	14	6	8	.	.	16	.	16	.	
	3. Pumpstation, Hs.	16	15	1	.	.	5	.	5	.	
	5. (II. 9)	3272	2949	304	.	19					
6.	**Obertürkheim,** Pfd.	2717	2496	213	1	7	6 9	Eßl. 1	6	Eßl. 1	BhfPT,P
	2. Brühl, W.	448	337	111	.	.	"	"	6 2	"	(BhfPT Eßl.)
	6. (II. 11)	3165	2833	324	1	7					
7.	**Oeffingen,** Pfd. m. M.G., Z.G.	934	41	893	.	.	12	7 6	"	7	PaTF (Bhf Stuttg. 1c)
	2. Tennhof, H.	6	6	.	.	.	"	.	.	.	
	7. (III. 9)	940	47	893	.	.					
8.	**Rohracker,** Pfd. (III. 9)	1065	1050	15	.	.	8 10	Stu. (St.Maria)	8	.	(Bhf PaT 14)
9.	**Rommelshausen,** Pfd. (II. 11)	1592	1557	5	2	28	9 9	Waibl. 1,1	9	.	(PTH (P Wbl.)
10.	**Rotenberg,** Pfd. (mit Kapelle u. Hs.) (III. 7)	583	583	.	.	.	10 7	Stu. 1 g	10	.	(BhfPT Stuttg. 1b)
11.	**Schanbach,** D., Z.G.	276	276	.		.	Schd. 3	Eßl. 1	11	.	(BhfEßl.,PT Waibl. 32)
	2. Lobenrot, W., e. M.	88	88	.	.	.	"	.	"	.	
	11. (III. 7)	364	364	.	.	.					
12.	**Schmiden,** Pfd. (III. 9)	1065	1034	30	.	1	12 9	7	12	7	PaTF (Bhf Stuttg 1c)
13.	**Sillenbuch,** D. (III. 7)	738	730	6	.	2	8	Stu. (St.Maria)	13	Stu. 1	TA (BhfP 6)
14.	**Stetten** im Remstal, Pfd. m. M.G. (m. Schloß Stetten, Anstalt)	2104	2044	39	12	9	14 9	Waibl. 1,1	15	7	(HPaTA)
	2. Seemühle, Hs.	6	6	.	.	.	"	"	"	"	
	14. (II. 11)	2110	2050	39	12	9					
15.	**Uhlbach,** Pfd. (II. 9)	1235	1224	11	.	.	15 9	Eßl. 1	15	Eßl. 1	(BhfPT 6)
16.	**Zazenhausen,** Pfd. (III. 7)	559	552	7	.	.	16 7	Lud. 20	16	Stu. 1 g	H (PTLud. 20)

Digitized by Google

7. Oberamt Eßlingen.

137,66 qkm. — Einwohner: 52194, nämlich: Ev. 44236. — Kath. 7586. — Isr. 160. — Von and. Bekennt. 212.

Gemeinden: 16 (I. Kl. 1 — II. Kl. 9 — III. Kl. 6), hierunter 4 zusammengesetzte mit 8 Teilgemeinden. Wohnplätze: 1 St. — 13 Pfd., wor. 5 m. M.G. — 2 D. — 3 Pfw. — 13 W. — 5 H. — 12 bes. benannte Einzelwohnsitze.

Nr.	Wohnplatz	Bevölkerungszahl im ganzen	davon ev.	kath.	Isr.	von and. Bekenntnissen	Einpfarrung (siehe die Vorbemerkungen) ev.	kath.	Schule ev.	kath.	Verkehrsanstalten
	1.	2.	3.	4.	5.	6.	7.	8.	9.	10.	11.
1.	**Eßlingen,** OA.St., Z.G.	23823	20608	2913	147	155	36 (18) 1	1 7	1	1	Bhf T, PT Z
	2. Brühlwirtshaus, Hfr.	16	10	6	.	.	„	„	„	„	2 Zweiganstalten, hiervon 1 in Obereßlingen (11)
	a) Anwaltsbezirk Liebersbronn:										
	1. Jägerhaus, Hfr.	15	15	.	.	.	1e5	1	1a3	1	
	2. Kennenburg, W.	147	135	6	4	2	„	„	„	„	(Bhf P 1 T 7)
	3. Liebersbronn, W.	397	390	4	.	3	„	„	„	„	T (Bhf P 1 T 7)
	4. Wislingshausen, W.	219	219	.	.	.	„	.	1e6	„	(Bhf P 1 T 7)
	b) Anwaltsbezirk Mettingen, Pfw.	1300	1217	59	2	22	1b (6)	„	1b	„	Hp Bhf Z (PT 1)
	c) Anwaltsbezirk Rüdern, W.	735	722	8	5	.	1d3	„	1d3	„	(Bhf T Can 6, P 1)
	d) Anwaltsbezirk Sulzgries:										
	1. Hohenacker, W.	70	70	.	.	.	„	.	„	„	.
	2. Krummenacker, W.	575	574	1	.	.	„	„	„	„	(Bhf PT 1)
	3. Sulzgries, Pfw.	560	547	5	.	8	1d3 (6)	„	„	„	T (Bhf PT 1)
	e) Anwaltsbezirk Wäldenbronn:										
	1. Hohenkreuz, Schloß	6	6	.	.	.	1e5	.	1e5	„	
	2. Obertal, W.	96	96	.	.	.	„	„	„	„	(Bhf P T 1)
	3. Serach, W.	232	231	1	.	.	„	.	„	„	„
	4. Serach, Schloß	4	4	.	.	.	„	.	„	„	
	5. St. Bernhardt, Pfw.	182	182	.	.	.	1e5 (6)	.	„	„	„
	6. Wäldenbronn, W.	760	755	5	.	.	„	„	„	„	T (Bhf P T 1)
	2. Weil, K. Hofdomäne	35	25	10	.	.	Can. 3	„	Can. 3	„	.
	1. (I. 19)	29172	25806	3018	158	190					
2.	**Aichschieß,** Pfd., (5) Z.G.	256	256	.	.	.	2 7	1	2	.	TH (Bhf P 1)
	2. Krummbardt, W. (3)	140	140	.	.	.	Can. 12	„	Can. 12	.	TH (Bhf P 1)
	2. (III. 7)	396	396	.	.	.					
3.	**Altbach,** T.	853	822	31	.	.	16 (9)	1	3	.	Bhf T, Fa
	2. Altbacherhof, H.	32	32	.	.	.	„	.	„	.	
	3. (III. 7)	885	854	31	.	.					
4.	**Berkheim,** Pfd.	1340	1330	7	.	3	4 9	1	4	.	TH (Bhf P 1)
	2. Hammerschmiede, Hfr.	18	18	.	.	.	„	.	„	.	
	4. (II. 7)	1358	1348	7	.	3					

Digitized by Google

Nr.	Wohnplatz	Bevölkerungszahl im ganzen	davon ev.	kath.	ifr.	von and. Bekenntnissen	Einpfarrung (siehe die Vorbemerkungen) ev.	kath.	Schule ev.	kath.	Verkehrsanstalten
	1.	2.	3.	4.	5.	6.	7.	8.	9.	10.	11.
5.	**Deizisau,** Pfd., Z.G.	1340	1324	14	.	2	5 [10]	12	5	.	TH(Bhf P 13)
	2. Sirnau, H.	14	11	3	.	.	„	„	„	.	
	2. Schießhaus, Hfr.	4	4	.	.	.	„	.	„	.	
	5. (II. 9)	1358	1339	17	.	2					
6.	**Denkendorf,** Pfd. m. M.G.	2018	2016	2	.	.	6 [11]	10	6	.	PaTA(Bhf 1)
	2. Friedrichsmühle (Körschbachmühle) Hs.	5	5	.	.	.	„	.	„	.	
	6. (II. 9)	2023	2021	2	.	.					
7.	**Hegensberg,** D.	624	616	8	.	.	11 (7)	1	7	.	TH(Bhf P 1)
	2. Kimmichsweiler, Anw. W.	80	80	.	.	.	„	„	„	.	(Bhf P 1 T 7)
	7. (III. 7)	704	696	8	.	.					
8.	**Köngen,** Pfd. m. M.G.	2409	2400	8	1	.	8 [11]	Mört. 27	8	.	TH (Bhf P Art. 27)
	2. Lerchenhof, H.	6	6	.	.	.	„	.	„	.	
	8. (II. 13)	2415	2406	8	1	.					
9.	**Nellingen,** Pfd.	1564	1554	6	.	4	9 [10]	1	9	.	PaTA(Bhf 1)
	2. Schafhaus, Hs.	16	1	15	.	.	„	.	„	.	
	3. Wörnzhäusermühle, Hs.	11	10	1	.	.	„	„	„	.	
	9. (II. 9)	1591	1565	22	.	4					
10.	**Neuhausen** a. d. Fildern, Pfd. m. M.G. (II. 11)	2479	111	2368	.	.	Mört. 29	10 [7]	10	10	Bhf Pa T F.
11.	**Obereßlingen,** Pfd.	2406	2128	267	.	11	11 [4(8)]	1	11	1	HoTA(Zweigpostanstalt v. Eßlingen)
	2. Oberhof, Hfr.	28	27	1	.	.	„	.	„	.	
	3. Schwertmühle, Hs.	8	8	.	.	.	„	.	„	.	
	11. (II. 7)	2442	2163	268	.	11					
12.	**Pfauhausen,** Pfd. (III. 7)	725	31	694	.	.	13	12 [5]	.	12	Hp (P T 13)
13.	**Plochingen,** Pfd. m. M.G.	2892	2576	314	1	1	13 [11]	12	13	.	Bhf T, P 3
	2. Wörnershof, H.	15	15	.	.	.	„	.	„	.	
	3. Binders Garten, Hs.	7	7	.	.	.	„	.	„	.	
	13. (II. 11)	2914	2598	314	1	1					
14.	**Steinbach,** Pfd.	838	46	792	.	.	15	14 [5]	13	14	(Bhf P T 14)
	2. Freitagshof, W.	25	6	19	.	.	„	„	.	„	
	14. (III. 7)	863	52	811	.	.					
15.	**Wendlingen,** Pfd. m. M.G., Z.G.	1899	1888	11	.	.	15 [6(11)]	Mört. 27	15	.	TH (Bhf P 3 Mört. 27)
	2. Bodelshofen, W.	76	74	1	.	1	15 [(7)]	.	„	.	
	15. (II. 11)	1975	1962	12	.	1					
16.	**Zell,** Pfd. (III. 7)	894	888	6	.	.	16 [7(9)]	1	16	.	Hp (Bhf P 7 3)

Digitized by Google

8. Oberamt Heilbronn.

189,42 qkm. — Einwohner: 70593, nämlich: Ev. 58353. — Kath. 10166. — Isr. 1062. — Von anderen Bekennt. 1012. —

Gemeinden: 17 (I. Kl. 1 — II. Kl. 12 — III. Kl. 4), hierunter 2 zusammengesetzte mit 4 Teilgemeinden. Wohnplätze: 1 St. — 15 Pfd., worunter 3 m. M.G. — 1 D. — 4 W. — 10 H. — 8 besonders benannte Einzelwohnsitze.

Nr.	Wohnplatz	Bevölkerungszahl im ganzen	davon ev.	kath.	isr.	von anderen Bekenntnissen	Einpfarrung (siehe die Vorbemerkungen) ev.	kath.	Schule ev.	kath.	Verkehrsanstalten
	1.	2.	3.	4.	5.	6.	7.	8.	9.	10.	11.
1.	**Heilbronn**, OA.St.	39615	32846	5360	871	538	1 [21]	1 [9]	1	1	Bhf: (Hpt.- u. Sdt.-Bhf.) - T F — Hp (Sülmer- und Karlstor) PTF zul. 3 Postanstalten mit TF) (Bhf 1 Pl 11)
	2. Jägerhaus, Hs.	12	12	.	.	.	"	.	"	.	
	3. Salzgrund, W.	355	255	99	1	.	"	"	"	"	
	4. Trappensee, H.	15	10	5	.	.	"	"	"	"	
	5. Wartberg, Hs.	7	1	6	.	.	"	"	.	"	
	1. (I. 19)	40004	33124	5470	872	538					
2.	**Abstatt**, D., Z.G. (7).	650	636	4	.	10	2 [7]	15	2	.	TF (Bhf P Mard. 4)
	2. Hohenlohe, H.	16	16	.	.	.	Wnbb. 29	"	Wbb. 29	.	
	3. Wildeck, Schl.	10	5	5	.	.	"	"	"	.	
	2. Happenbach, W. Anw. (5)	247	189	.	.	58	17	.	2 [2]	.	
	2. (II. 9)	923	846	9	.	68					
3.	**Biberach**, Pfd. (II. 9)	1294	935	358	.	1	3 [7]	11 (7)	3	3	PaTF (Bhf 1)
4.	**Böckingen**, Pfd. (II. 11)	8658	7779	800	.	79	4 [11]	1 (6)	4	4	HPTF
5.	**Bonfeld**, Pfd. m. M.G.	952	895	17	40	.	5 [9]	11	5	.	PaTF (Bhf 1)
	2. Eichhäuserhof, H.	10	10	.	.	.	"	"	"	.	
	3. Obere Mühle, Hs.	10	10	.	.	.	"	"	"	.	
	4. Untere Mühle, Hs.	8	8	.	.	.	"	"	"	.	
	5. (II. 9)	980	923	17	40	.					
6.	**Flein**, Pfd. (II. 7)	1608	1601	7	.	.	6 [9]	14	6	.	PTF (Bhf 1)
7.	**Frankenbach**, Pfd., Z.G.	1764	1669	20	.	75	7 [8]	1	7	.	PaTF (Bhf 1)
	2. Hipfelhof, H.	39	25	14	.	.	"	11	"	.	
	7. (II. 9)	1803	1694	34	.	75					
8.	**Fürfeld**, Pfd. m. M.G. (III. 7)	594	584	1	.	9	8 [7]	11	8	.	PaTF (Bhf Brck. 26)
9.	**Großgartach**, Pfd. m. M.G. (II. 11)	2311	2206	34	.	71	9 [6]	11	9	.	Bhf T, PaF

Digitized by Google

Nr.	Wohnplatz	Bevölkerungszahl im ganzen	davon ev.	kath.	Ifr.	von and. Bekenntnissen	Einpfarrung (siehe die Vorbemerkungen) ev.	kath.	Schule ev.	kath.	Verkehrsanstalten
	1.	2.	3.	4.	5.	6.	7.	8.	9.	10.	11.
10.	**Horkheim,** Pfd. (III. 7)	721	680	2	17	22	10 7	14	10	.	TH(Bhf P 14)
11.	**Kirchhausen,** Pfd. (II. 9)	1346	37	1309	.	.	3	11 7	.	11	PaTF(Bhf 9)
12.	**Neckargartach,** Pfd. .	3306	3179	74	3	50	12 9	1	12	.	PaTF(Bhf 1)
	2. Altböllingerhof, H. .	22	21	1	.	.	„	„	„	.	
	3. Neckarau, H. . . .	34	30	3	.	1	„	„	„	.	
	4. Neuböllingerhof, H. .	11	4	.	.	7	„	„	„	.	
	5. Widmannstal, Hs. .	8	7	1	.	.	„	.	„	.	
	6. Wohlgelegen, Hfr. .	100	81	19	.	.	„	„	„	.	PH (P 12 T 1)
	12. (II. 9)	3481	3322	98	3	58					
13.	**Obereisesheim,** Pfd. (III. 7)	1071	1037	6	.	28	13 7	Nch. 1	13	.	PaTF (Bhf Nch.)
14.	**Sontheim,** Pfd. (II. 9) .	2474	1109	1303	43	19	14 7	14 7	14	14	Bhf PTF
15.	**Talheim,** Pfd. . . .	1400	622	691	87	.	15 7	15 7	15	15	Bhf PaTF
	2. Haigern, H. . . .	10	.	10	.	.	„	„	„	„	
	3. Hohrain, H. . . .	10	8	2	.	.	„	„	„	„	
	4. Rauher Stich, Hfr. .	18	5	13	.	.	„	„	„	„	Hp
	15. (II. 9)	1438	635	716	87	.					
16.	**Untereisesheim,** Pfd. (III. 7)	540	524	.	.	16	16 7	Nch. 1	16	.	TH(Bhf Nch. P 13)
17.	**Untergruppenbach,** Pfd.	947	920	2	.	25	17 9	1	17,1	.	PaTF(Bhf 1)
	2. Donnbronn, W. Anw.	258	255	.	.	3	„	„	17,2	.	(PT 17)
	3. Obergruppenbach, W. Anwalt	121	121	.	.	.	„	„	17,3	.	„
	4. Stettenfels, Schl. u. H.	21	21	.	.	.	„	„	17,1	.	
	17. (II. 9)	1347	1317	2	.	28					

9. Oberamt Leonberg.

286,71 qkm. — **Einwohner:** 33522, nämlich: Ev. 31574. — Kath. 1806. — Ifr. 7. — Von and. Bekennt. 135.

Gemeinden: 27 (II. Kl. 15 — III. Kl. 12), hierunter 3 zusammengesetzte mit 6 Teilgemeinden. **Wohnplätze:** 3 St. — 24 Pfd., wor. 4 m. M.G. — 1 W. — 6 H. — 28 beſ. benannte Einzelwohnſitze.

Digitized by Google

Nr.	Wohnplatz	Bevölkerungszahl im ganzen	davon ev.	davon kath.	davon isr.	davon von and. Bekenntnissen	Einpfarrung (siehe die Vorbemerkungen) ev.	Einpfarrung kath.	Schule ev.	Schule kath.	Verkehrsanstalten
	1.	2.	3.	4.	5.	6.	7.	8.	9.	10.	11.
1.	**Leonberg**, OA.St.	2580	2463	106	1	10	1 12	25 7	1	.	Bhf T,PTF
	2. Clausenmühle, Hs.	10	10	.	.	.	„	„	.	.	
	3. Fleischmühle, Hs.	5	4	1	.	.	5	.	5	.	
	4. Rappenhof, H.	9	9	.	.	.	3	.	3	.	
	5. Schweizermühle, Hs.	8	7	1	.	.	1	.	1	.	
	6. Seehaus, H.	12	11	1	.	.	3	.	3	.	
	1. (II. 13)	2624	2504	109	1	10					
2.	**Pitzingen**, Pfd. m. M.G.	1959	1903	55	1	.	2 9	Lud. 20	2	.	Bhf PT, TQ
	2. Beutenmühle, Hs.	4	4	.	.	.	„	„	„	.	
	3. Ferbers Oelmühle, Hs.	7	7	.	.	.	„	„	„	.	
	4. Röhms Oelmühle (früher Lohmühle), Hs.	4	4	.	.	.	„	„	„	.	
	5. Tonmühle, Hs.	9	9	.	.	.	„	„	„	.	
	6. Widmaiers Sägmühle, Hs.	5	5	.	.	.	„	„	„	.	
	7. Zechlesmühle, Hs.	9	9	.	.	.	„	„	„	.	
	2 (II. 9)	1997	1941	55	1	.					
3.	**Eltingen**, Pfd.	2131	2121	7	.	3	3 11	25	3	.	PaTF (Bhf 1)
	2. Glitzenmühle, Hs.	3	3	.	.	.	„	„	„	.	
	3. Lahrensmühle, Hs.	5	5	.	.	.	„	„	„	.	
	3. (II. 11)	2139	2129	7	.	3					
4.	**Flacht**, Pfd. (III. 7)	679	672	.	.	7	4 7	25	4	.	PaTF (Bhf 1)
5.	**Friolzheim**, Pfd m. M.G. (III. 7)	738	730	1	.	7	5 9	25	5	.	„
6.	**Gebersheim**, Pfd. (III. 7)	450	425	1	.	24	6 7	25	6	.	PhTQ (BhfPD)
7.	**Gerlingen**, Pfd., Z.G.	2037	2034	1	1	1	7 11	Stu 7	7	.	PaTF (Bhf 1)
	2. K. Schloß Solitude, Anw.	26	16	10	.	.	„	„	„	.	PhTQ (PStu 4)
	7. (II. 11)	2063	2050	11	1	1					
8.	**Hausen** a. d. Würm, Pfd.	339	338	1	.	.	8 7	25	8	.	PhTQ (Bhf 21 P 16)
	2. Frohnmühle, Hs.	17	17	.	.	.	„	.	„	.	
	8. (III. 7)	356	355	1	.	.					
9.	**Heimerdingen**, Pfd.	966	890	72	.	4	9 9	Lud. 20	9	.	BhfPaTF
	2. Haldenwaldmühle, Hs.	10	10	.	.	.	„	.	„	.	
	9 (III. 7)	976	900	72	.	4					
10.	**Heimsheim**, St. (II. 11)	1150	1113	9	.	28	10 9	25	10	.	PaTF(BhfZS)
11.	**Hemmingen**, Pfd.	1078	1002	74	.	2	11 9	Lud. 20	11	.	BhfPaTF
	2. Hagmühle, Hs.	11	11	.	.	.	„	„	„	.	
	3. Rohrsperg, Hs.	.	.	.	.	.	„	.	„	.	
	4. Sägmühle, Hs.	11	10	1	.	.	„	.	„	.	
	11. (II. 9)	1100	1023	75	.	2					

Digitized by Google

Nr.	Wohnplatz	Bevölkerungszahl im ganzen	davon ev.	davon kath.	davon isr.	davon and. Bekenntnissen	Einpfarrung (siehe die Vorbemerkungen) ev.	Einpfarrung kath.	Schule ev.	Schule kath.	Verkehrsanstalten
	1.	2.	3.	4.	5.	6.	7.	8.	9.	10.	11.
12.	**Hirschlanden,** Pfd. (III. 7)	472	471	1	.	.	12 7	Lud. 20	12	.	PaTF (Bhf 2)
13.	**Höfingen,** Pfd.	1132	1123	6	2	1	13 9	Lud. 20	13	.	Hp Pa TF
	2. Felsenfägmühle, Hs. .	4	4	.	.	.	„	.	„	.	
	3. Scheffelmühle, Hs. . .	15	15	.	.	.	„	.	„	.	
	4. Tilghäuslesmühle, Hs.	8	8	.	.	.	„	.	„	.	
	13. (II. 9)	1159	1150	6	2	1					
14.	**Korntal,** Pfd. (II. 7) .	1430	1382	33	1	4	14	Lud. 20	14	.	Bhf Z, PF
15.	**Malmsheim,** Pfd. . .	1038	1030	16	.	2	15 9	25	15	.	Hp Pa TF
	2. Raukmühle, Hs. . .	9	9	.	.	.	„	.	„	.	
	15. (III. 9)	1047	1039	16	.	2					
16.	**Merklingen,** Pfd. m. M.G.	1516	1485	13	1	17	16 9	25	16	.	Pa TF (Bhf 25)
	2. Riemenmühle, Hs. .	12	12	.	.	.	„	.	„	.	
	16. (II. 11.)	1528	1497	13	1	17					
17.	**Mönsheim,** Pfd., Z.G. .	1178	1170	6	.	2	17 9	25	17	.	Pa TF (Bhf 1)
	2. Obermönsheim, Schl. .	7	6	1	.	.	27	„	17 u. 27	.	
	2. Lerchenhof, H. . . .	13	13	.	.	.	„	.	„ „	.	
	17. (II. 9)	1198	1189	7	.	2					
18.	**Münchingen,** Pfd. mit M.G.	1770	1695	74	.	1	18 9	Lud. 20	18	.	Bhf Pa TF
	2. Glemsmühle, Hs. . .	11	11	.	.	.	„	.	„	.	
	3. Mauer, H.	12	10	2	.	.	„	„	„	.	
	18. (II. 11)	1793	1716	76	.	1					
19.	**Münklingen,** Pfd. (III. 7)	458	457	1	.	.	19 7	25	19	.	TH (F 16)
20.	**Perouse,** Pfd. (III. 7) .	384	383	1	.	.	20 7	25	20	.	Pa TF (Bhf 1)
21.	**Renningen,** Pfd., Z.G. .	2038	2016	22	.	.	21 13	25	21	.	Bhf Z, PTF
	2. Zhingerhof, H. . . .	24	22	2	.	.	„	„	„	.	
	21. (II. 11)	2062	2038	24	.	.					
22.	**Rutesheim,** Pfd. (II. 9)	1484	1444	20	.	20	22 9	25	22	.	Pa TF (Bhf 1)
23.	**Schöckingen,** Pfd. . .	545	524	21	.	.	23 7	Lud. 20	23	.	Pa TF (Bhf 2)
	2. Talmühle, Hs. . . .	9	9	.	.	.	„	Stu. 7	„	.	
	23. (III. 7)	554	533	21	.	.					
24.	**Warmbronn,** Pfd. (III. 7)	528	525	3	.	.	24 7	25	24	.	TH (Bhf 1)
25.	**Weil der Stadt,** St. .	1828	622	1205	.	1	25 7	25 9	25	25	Bhf T, PF
	2. Planmühle, Hs. . .	5	4	1	.	.	15	.	15	.	
	3. Stoß'sches Sägwerk, Hs.	5	2	3	.	.	25	„	25	„	
	25. (II. 13)	1838	628	1209	.	1					

Digitized by Google

Nr.	Wohnplatz	Bevölkerungszahl im ganzen	davon ev.	kath.	ifr.	von and. Bekenntnissen	Einpfarrung (siehe die Vorbemerkungen) ev.	kath.	Schule ev.	kath.	Verkehrsanstalten
	1.	2.	3.	4.	5.	6.	7.	8.	9.	10.	11.
26.	**Weil im Dorf,** Pfd.	2370	2349	20	.	1	26 [9]	Stu. 7	26	.	PaTF (Bhf 2)
	2. Bergheim, W.	60	54	6	.	.	"	"	"	.	
	3. Fasanengarten (Häretle) Hs.	7	5	2	.	.	"	"	"	.	
	4. Tachensee, H.	3	3	.	.	.	"	.	"	.	
	26. (II. 11)	2440	2411	28	.	1					
27.	**Wimsheim,** Pfd. (III. 7)	875	869	6	.	.	27 [7]	25	27	.	TH (Bhf 1 P 5)

10. Oberamt Ludwigsburg.

171,07 qkm. — Einwohner: 60324, nämlich: Ev. 55081. — Kath. 4730. — Ifr. 238. — Von and. Bekennt. 275.

Gemeinden: 20 (I. Kl. 1 — II. Kl. 14 — III. Kl. 5), hierunter 2 zusammengesetzte mit 4 Teilgemeinden. Wohnplätze: 3 St., worunter 1 mit 1 Vorstadt, und 1 Vorort. — 16 Pfd., worunter 1 m. M.G. — 1 D. — 8 W. — 7 H. — 32 bes. benannte Einzelwohnsitze.

Nr.	Wohnplatz	Bevölkerungszahl im ganzen	davon ev.	kath.	ifr.	von and. Bekenntnissen	Einpfarrung (siehe die Vorbemerkungen) ev.	kath.	Schule ev.	kath.	Verkehrsanstalten
	1.	2.	3.	4.	5.	6.	7.	8.	9.	10.	11.
1.	**Ludwigsburg,** OA.St., Z.G.	21027	17912	2721	230	164	1 [25 (18)]	1 [7]	1	1	Bhf T, Stadt: PTF u. Zweig PTF.
	2. Im Fuchshof, Hs.	20	6	14	.	.	"	"	"	"	
	3. Am Gemsenberg, Hs.	4	4	.	.	.	"	.	"	.	
	4. Schloßgut Harteneck, H.	11	10	1	.	.	15	"	"	"	(Bhf 1, PaT 14, F. 1)
	5. Im Krabbenloch, Hfr.	9	9	.	.	.	1	.	"	.	
	6. Im Park, Favoriteschloß, unbew.	.	.	.	.	.	.	.	"	.	Hp
	7. Auf dem Masen (Kleemeisterei), Hs.	5	5	.	.	.	1	.	.	.	
	zus. 1 a.	21076	17946	2736	230	164					

Digitized by Google

Nr.	Wohnplatz	Bevölkerungszahl im ganzen	davon ev.	davon kath.	davon isr.	davon von and. Bekenntnissen	Einpfarrung (siehe die Vorbemerkungen) ev.	Einpfarrung kath.	Schule ev.	Schule kath.	Verkehrsanstalten
	1.	2.	3.	4.	5.	6.	7.	8.	9.	10.	11.
(1.)	b. **Eglosheim**, Vorstadt	1391	1279	102	.	10	1 b [9] (IV. Stadtpf.)	1	1 b	1	PhTh (Bhf 1 P 1)
	c. **Pflugfelden**, Vorort, Pfd.	574	570	4	.	.	1 c [7]	1	1 c	1	PhTh (Bhf 1 P 1)
	2. Osterholz, Hs.	8	8	.	.	.	"	.	"	.	
	3. Wasserwerk, Hs.	4	4	.	.	.	"	.	"	.	
	zus. 1 c	586	582	4	.	.					
	2. **Monrepos**, K. Domäne, W. (früher zu 1 b gehörig)	40	37	3	.	.	1 b	1	1 b	1	Th (Bhf 1 Ph 1 b, F 1)
	1. (I. 17)	23093	19844	2845	230	174					
2.	**Aldingen**, Pfd. (II. 9)	1144	1123	21	.	.	2 [9]	1	2	.	PaTF (Bhf 1)
3.	**Asperg**, St., Z.G.	2617	2534	74	1	8	3 [11]	Bef. 2	3	.	Bhf T, PF
	2. Hohenasperg, Festung	248	170	78	.	.	"	"	"	.	
	2. Lehenfeld (Gewand) Bahnwarthäuser	12	10	2	.	.	3	.	3	.	
	3. Osterholz, Hsr.	5	5	.	.	.	"	.	"	.	
	3. (II. 9)	2882	2719	154	1	8					
4.	**Beihingen** am Neckar, Pfd. (III. 9)	924	909	15	.	.	4 [11]	1	4	.	HpTPa, Th
5.	**Benningen**, Pfd. (II. 9)	1216	1201	15	.	.	5 [9]	1	5	.	HpPaTF
6.	**Bissingen** a. d. Enz, Pfd.	1735	1686	48	1	.	6 [18 (11)]	Bef. 2	6	.	PaTF (Bhf 6, 3)
	2. Bleiche, Hs.	4	4	.	.	.	"	.	"	.	
	3. Bahnhof Bietigheim, Häuser	117	108	9	.	.	"	Bef. 2	"	.	
	4. Oelmühle, Hsr.	11	11	.	.	.	"	.	"	.	
	5. Ziegelhütte, Hs.	7	7	.	.	.	"	.	"	.	
	6. (II. 9)	1874	1816	57	1	.					
7.	**Geisingen**, D. (III. 7)	653	642	.	.	11	8 [9]	1	7	.	(Bhf P 4 T 8)
8.	**Hentingsheim**, Pfd.	808	796	11	.	1	8 [18 (9)]	1	8	.	Th (Bhf P 4)
	2. Wilhelmshof, H.	30	13	3	.	14	"	"	"	.	
	8. (III. 7.)	838	809	14	.	15					
9.	**Hoheneck**, Pfd.	549	523	26	.	.	9 [9]	1	9	.	Th (Bhf P 1)
	2. Jägerhaus, im Favoritepark	8	8	.	.	.	"	.	"	.	
	3. Oelmühle, Hs.	4	4	.	.	.	"	.	"	.	
	4. Täle, W.	115	102	13	.	.	"	1	"	.	(Bhf 1 PT 14)
	5. Wasserwerk der Stadt Ludwigsburg, Hs.	8	8	.	.	.	"	"	"	.	
	9. (III. 7)	684	645	39	.	.					

Digitized by Google

Nr.	Wohnplatz	Bevölkerungszahl im ganzen	davon ev.	kath.	isr.	von and. Bekenntnissen	Einpfarrung (siehe die Vorbemerkungen) ev.	kath.	Schule ev.	kath.	Verkehrsanstalten
	1.	2.	3.	4.	5.	6.	7.	8.	9.	10.	11.
10.	**Kornwestheim**, Pfd. mit M.G.	3102	2955	136	2	9	10 [11]	1	10	.	Bhf T, P T
	2. Gemeindehaus, Hs.	15	15	.	.	.	„	.	„	.	
	3. Hammerschmiede, Hs.	8	8	.	.	.	„	.	„	.	
	4. Wasserwerk, Hfr.	5	5	.	.	.	„	.	„	.	
	10. (II. 9)	**3130**	**2983**	**136**	**2**	**9**					
11.	**Markgröningen**, St.	2652	2566	84	1	1	11 [12]	Bef. 2	11	.	PTT (Bhf 3)
	2. Aichholzhof, H.	18	18	.	.	.	„	„	„	.	
	3. Bruckmühle, Hs.	11	11	.	.	.	„	.	„	.	
	4. Glaserhaus, Hs.	4	4	.	.	.	„	.	„	.	
	5. Landarmenanstalt, Hs.	308	277	30	1	.	„	Bef. 2	„	.	
	6. Obere Mühle, Hs.	6	6	.	.	.	„	.	„	.	
	7. Oelmühle, Hs.	.	.	.	.	.	„	.	„	.	
	8. Papiermühle, Hs.	13	13	.	.	.	„	.	„	.	
	9. Raitershaus, H.	7	7	.	.	.	„	.	„	.	
	10. Schönbühlhof, W.	87	87	.	.	.	„	.	17,2	.	
	11. Spitalmühle, Hs.	11	11	.	.	.	„	Bef. 2	11	.	
	12. Talhausen, W.	53	53	.	.	.	„	.	„	.	
	13. Untere Mühle, Hs.	13	12	1	.	.	„	.	„	.	
	14. Unteres Schafhaus, Hs.	12	12	.	.	.	„	.	„	.	
	11. (II. 13)	**3195**	**3077**	**115**	**2**	**1**					
12.	**Möglingen**, Pfd. (II. 9)	1147	1130	2	.	15	12 [9]	1	12	.	PaTT Bhf 1)
13.	**Neckargröningen**, Pfd.	504	497	3	.	4	13 [9]	1	13	.	„
	2. Schießplatz, Hs.	7	7	.	.	.	„	.	„	.	
	13. (III. 7)	**511**	**504**	**3**	.	**4**					
14.	**Neckarweihingen**, Pfd.	1402	1391	11	.	.	14 [9]	1	14	.	„
	2. Makenhof, H.	9	9	.	.	.	Marb. 1	.	Mrb. 1	.	
	14. (II. 9)	**1411**	**1400**	**11**	.	.					
15.	**Ohweil**, Pfd. (II. 9)	2109	2077	22	.	10	15 [11]	1	15	.	„
16.	**Poppenweiler**, Pfd. (II. 9)	1154	1147	7	.	.	16 [11]	1	16	.	„
17.	**Schwieberdingen**, Pfd.	1355	1243	111	.	1	17 [9]	1	17	.	Bhf P T
	2. Hardthof, W.	82	82	.	.	.	„	.	17,2	.	
	3. Neumühle, Hs.	5	5	.	.	.	„	.	17	.	
	4. Nippenburg, H.	28	26	2	.	.	„	1	„	.	
	5. Stumpenmühle, Hs.	15	13	2	.	.	„	.	„	.	
	17. (II. 9)	**1485**	**1369**	**115**	.	**1**					

Digitized by Google

Nr.	Wohnplatz	Bevölkerungszahl im ganzen	davon ev.	davon kath.	davon ifr.	davon and. Bekenntnissen	Einpfarrung ev.	Einpfarrung kath.	Schule ev.	Schule kath.	Verkehrsanstalten (siehe die Vorbemerkungen)
	1.	2.	3.	4.	5.	6.	7.	8.	9.	10.	11.
13.	**Kirchberg** an der Murr, Pfd., (9) Z.G.	1056	1051	2	.	3	13 9	Bdn. 1	13	.	Bhf 7, PaTh
	2. Neuhof, W.	29	29	.	.	.	„	.	„	.	
	3. Rundsmühlhof, H.	14	13	1	.	.	8	.	8	.	
	2. Frühmeßhof, W.	40	40	.	.	.	13	.	13	.	
	3. Wüstenbachhof, W.	32	32	.	.	.	„	.	„	.	
	4. Zwingelhausen, W. Anwalt (5)	157	157	.	.	.	„	.	„	.	(Bhf P 13, T Bdn 9)
	13. (II. 11)	**1328**	**1322**	**3**	**.**	**3**					
14.	**Kleinaspach**, Pfd. m. M.G. (5) Z.G.	483	481	2	.	.	14 13(7)	Bdn. 20	14	.	PaTF(Bhf10)
	2. Hornungshof, W.	9	9	.	.	.	„	.	„	.	
	2. Altersberg, W. Anw. (3)	96	96	.	.	.	„	.	„	.	(Bhf 10 P 14 T 14)
	3. Einöd, W. Anwalt (3)	105	105	.	.	.	„	.	„	.	„
	4. Hintervöhrenberg, W.	20	20	.	.	.	„	.	„	.	
	5. Röhrach (Röhrachhof), W. Anwalt	54	54	.	.	.	„	.	„	.	
	6. Sinzenburg, W. Anwalt	58	58	.	.	.	„	.	„	.	
	7. Steinhausen, W. Anw.	57	57	.	.	.	„	.	„	.	
	8. Völkleshofen, W. Anw.	51	51	.	.	.	„	.	„	.	
	9. Vordervöhrenberg, W.	22	22	.	.	.	„	.	„	.	
	10. Warthof, Hs.	10	10	.	.	.	„	.	„	.	
	14. (II. 9)	**965**	**963**	**2**	**.**	**.**					
15.	**Kleinbottwar**, Pfd.	602	599	3	.	.	15 9	Lnd. 1	15	.	BhfPaTF
	2. Forsthof, W.	16	16	.	.	.	„	.	„	.	
	3. Schanbeck, Schloß	10	10	.	.	.	„	„	„	.	
	15. (III. 7)	**628**	**625**	**3**	**.**	**.**					
16.	**Mundelsheim**, Pfd. m. M.G.	1525	1515	9	1	.	16 11	Hldr. 15	16	.	PaTF(Bhf10)
	2. Schreyerhof, W.	45	45	.	.	.	„	.	„	.	
	16. (II. 11)	**1570**	**1560**	**9**	**1**	**.**					
17.	**Murr**, Pfd.	981	951	10	1	19	17 9	Lnd. 1	17	.	BhfPaTF
	2. Floßhaus, Hs.	6	6	.	.	.	„	.	„	.	
	3. Ziegelhütte, Hs.	14	14	.	.	.	„	.	„	.	
	17. (III. 9)	**1001**	**971**	**10**	**1**	**19**					
18.	**Nassach**, D., (5) Z.G.	175	175	.	.	.	Bdn. 24	Bdn. 1	18	.	(Bhf 5 P 19 T Bdn. 13)
	2. Kurzach, W. Anwalt (4)	83	83	.	.	.	19	„	„	.	
	18. (III. 7)	**258**	**258**	**.**	**.**	**.**					

Digitized by Google

Nr.	Wohnplatz	Bevölkerungszahl im ganzen.	davon ev.	davon kath.	davon isr.	davon von and. Bekenntnissen	Einpfarrung ev.	Einpfarrung kath.	Schule ev	Schule kath.	Verkehrsanstalten
							(siehe die Vorbemerkungen)				
	1.	2.	3.	4.	5.	6.	7.	8.	9.	10.	11.
(2.)	3. Wolfsölden, W. Anw. (5)	224	221	1	.	2	2	.	2 3	.	(Bhf T 6 P 1)
	2. (II. 9)	1131	1112	1	.	18					
3.	**Allmersbach,** D. (III. 7)	380	349	15	.	16	14	Bdn 20 Silbr.	3	.	TH (Bhf Bdn. P 14)
4.	**Auenstein,** Pfd. m. M.G.	642	638	3	.	1	4 1/2 (8)	15	4,1	.	Bhf Pa TH
	2. Helfenberg, W. Anwalt	189	186	.	.	3	4	„	4.2	.	(Bhf 6 P T 6)
	4. (III. 9)	831	824	3	.	4					
5.	**Beilstein,** St., Z.G. . .	1205	1135	37	.	33	5 1/2 (8)	Silbr. 15	5	.	Bhf P T F
	2. Obere Oelmühle, H. .	15	15	.	.	.	„	.	„	.	
	3. Söhlbach, W. Anwalt	28	28	.	.	.	„	„	„	.	
	4. Untere Oelmühle, Hs.	8	8	.	.	.	„	.	„	.	
	5. Steinberg, Hs., unb.	.	.	.	.	.	„	.	„	.	
	2. Etzlenswenden, W. Anw. (3)	105	102	1	.	2	„		23,2	.	
	3. Farnersberg, W. Anwalt.	25	25	.	.	.	Wbh. 29	.	Wbh. 29,3	.	
	4. Stockberg, W. Anw. (3)	116	101	.	.	15	Wbh. 21	.	Wbh. 21	.	(Bhf 5 P T Wbh. 21)
	5. (II. 11)	1502	1414	38	.	50					
6.	**Burgstall,** Pfd. (III. 7) .	599	591	8	.	.	6 10	Bdn. 1	6	.	Bhf T, Pa TH
7.	**Erbstetten,** Pfd., (7) Z.G.	551	544	1	.	6	7 9 (7)	Bdn. 1	7	.	TH (Bhf 6 P 6)
	2. Kirschenhardthof, W. Anw.	117	115	1	1	.	7	.	„	.	(Bhf 6 P T 6)
	7. (III. 8)	668	659	2	1	6					
8.	**Erdmannhausen,** Pfd. .	1036	1023	.	.	13	8 3	Bdn 1	8	.	Bh Pa TF.
	2. Bugmühle, Hfr. . .	27	27	.	.	.		.	„	.	
	8. (II. 9)	1063	1050	.	.	13					
9.	**Gronau,** Pfd., (7) Z.G. .	528	527	.	.	1	9 7	Bdn. 1	9,1	.	TH (Bhf P 19)
	2. Prevorst, Pfw. Anw. (5)	310	230	.	.	80	9,2 7	„	9.2	.	(Bhf 19 P 5, T Bdn. 24)
	9. (III. 9)	838	757	.	.	81					
10.	**Großbottwar,** St., Z.G.	2091	2066	14	.	11	10 (2 10)	Bdn 1	10	.	Bhf P T F
	2. Benzenmühle, Hs. .	8	8	.	.	.	„	.	„	.	
	2. Sauserhof, W. Anwalt .	52	52	.	.	.	„	.	„	.	
	10. (II. 13)	2151	2126	14	.	11					
11.	**Hof und Lembach,** D.						10	Bdn 1	11.2	.	Bhf (P T 10)
	1. Hof, W.	155	154	.	.	1	„	.	„	.	„
	2. Lembach, W. Anwalt .	150	150	.	.	.	„	.	„	.	„
	11. (III. 7)	305	304	.	.	1					
12.	**Höpfigheim,** Pfd. (III. 9)	663	663	.	.	.	12	Bdn. 1	12	.	TH (Bhf 17 P 1)

Digitized by Google

Nr.	Wohnplatz	Bevölkerungszahl im ganzen	davon ev.	kath.	ifr.	von and. Bekenntnissen	Einpfarrung (siehe die Vorbemerkungen) ev.	kath.	Schule ev.	kath.	Verkehrsanstalten
	1.	2.	3.	4.	5.	6.	7.	8.	9.	10.	11.
13.	**Kirchberg** an der Murr, Pfd., (9) Z.G.	1056	1051	2	.	3	13 9	Bchn. 1	13	.	Bhf 7, PaTh
	2. Neuhof, W.	29	29	.	.	.	„	.	„	.	
	3. Rundsmühlhof, H.	14	13	1	.	.	8	.	8	.	
	2. Frühmeßhof, W.	40	40	.	.	.	13	.	13	.	
	3. Wüstenbachhof, W.	32	32	.	.	.	„	.	„	.	
	4. Zwingelhausen, W. Anwalt (5)	157	157	.	.	.	„	.	„	.	(Bhf P 13, T Bchn 9)
	13. (II. 11)	1328	1322	3	.	3					
14.	**Kleinaspach**, Pfd. m. M.G. (5) Z.G.	483	481	2	.	.	14 13(7)	Bchn. 20	14	.	PaTF(Bhf 10)
	2. Hornungshof, W.	9	9	.	.	.	„	.	„	.	–
	2. Altersberg, W. Anw. (3)	96	96	.	.	.	„	.	„	.	(Bhf 10 P 14 T 14)
	3. Einöd, W. Anwalt (3)	105	105	.	.	.	„	.	„	.	„
	4. Hintervöhrenberg, W.	20	20	.	.	.	„	.	„	.	„
	5. Röhrach (Röhrachhof), W. Anwalt	54	54	.	.	.	„	.	„	.	
	6. Sinzenburg, W. Anwalt	58	58	.	.	.	„	.	„	.	
	7. Steinhausen, W. Anw.	57	57	.	.	.	„	.	„	.	
	8. Völlershofen, W. Anw.	51	51	.	.	.	„	.	„	.	
	9. Vordervöhrenberg, W.	22	22	.	.	.	„	.	„	.	
	10. Warthof, Hs.	10	10	.	.	.	„	.	„	.	
	14. (II. 9)	965	963	2	.	.					
15.	**Kleinbottwar**, Pfd.	602	599	3	.	.	15 9	Lnd. 1	15	.	Bhf PaTF
	2. Forsthof, W.	16	16	.	.	.	„	.	„	.	
	3. Schaubeck, Schloß	10	10	.	.	.	„	„	„	.	
	15. (III. 7)	628	625	3	.	.					
16.	**Mundelsheim**, Pfd. m. M.G.	1525	1515	9	1	.	16 11	Hlbr. 15	16	.	PaTF(Bhf 10)
	2. Schreyerhof, W.	45	45	.	.	.	„	.	„	.	
	16. (II. 11)	1570	1560	9	1	.					
17.	**Murr**, Pfd.	981	951	10	1	19	17 9	Lnd. 1	17	.	Bhf PaTF
	2. Floßhaus, Hs.	6	6	.	.	.	„	.	„	.	
	3. Ziegelhütte, Hs.	14	14	.	.	.	„	.	„	.	
	17. (III. 9)	1001	971	10	1	19					
18.	**Nassach**, D., (5) Z.G.	175	175	.	.	.	Bchn. 24	Bchn. 1	18	.	(Bhf 5 P 19 T Bchn. 13)
	2. Kurzach, W. Anwalt (4)	83	83	.	.	.	19	„	„	.	
	18. (III. 7)	258	258	.	.	.					

Digitized by Google

Nr.	Wohnplatz	Bevölkerungszahl im ganzen	davon ev.	kath.	isr.	von and. Bekenntnissen	Einpfarrung (siehe die Vorbemerkungen) ev.	kath.	Schule ev.	kath.	Verkehrsanstalten
	1.	2.	3.	4.	5.	6.	7.	8.	9.	10.	11.
19.	**Oberstenfeld,** Pfd. mit M.G., Z.G.	1116	1080	2	1	33	19 9(8)	Bchn. 20	19	.	Bhf Pa T F
	2. Neuwirtshaus, Hs.	17	17	.	.	.	"	.	"	.	
	2. Lichtenberg, Schloß	11	11	.	.	.	"	.	"	.	
	19. (II. 11)	1144	1108	2	1	33					
20.	**Ottmarsheim,** Pfd. (III. 9)	682	649	1	.	32	20 8	Hdbr. 15	20	.	Pa T F (Bhf Bel.)
21.	**Pfeidelsheim,** Pfd. mit M.G.	1114	1106	2	.	6	21 11	Lud. 1	21	.	Pa T F (Bhf Lud. 4)
	2. Schleusenwärterhaus, Hs.	.	.	.	.	.	"	.	"	.	
	21. (II. 11)	1114	1106	2	.	6					
22.	**Riekingshausen,** Pfd.	707	679	1	.	27	22 9	Bchn. 1	22	.	Th (Bhf 13 P 1)
	2. Hinterbirkenhof, W.	31	31	.	.	.	"	.	"	.	
	22. (III. 9)	738	710	1	.	27					
23.	**Schmidhausen,** D. (3) Z.G.	138	136	.	.	2	9	Hdbr. 15	9.1	.	Th (Bhf 5 P 5)
	2. Billensbach, W. Anw. (3)	167	166	1	.	.	5	.	23.2.1	.	(Bhf 6 P 6 T 23)
	2. Neumühle, Hs.	8	8	.	.	.	"	.	"	.	
	3. Gagernberg, W. Anwalt	44	44	.	.	.	"	.	"	.	
	4. Jettenbach, W. Anw. (3)	106	106	.	.	.	"	.	"	.	
	5. Kaisersbach, W. Anwalt	74	64	1	.	9	"	.	"	.	
	6. Klingen, W. Anwalt	52	52	.	.	.	"	.	"	.	
	7. Maad, W. Anwalt	23	23	.	.	.	"	.	"	.	
	23. (III. 9)	612	599	2	.	11					
24.	**Steinheim** an der Murr, Pfd. m. M.G., Z.G.	1472	1421	24	.	27	24 8	Lud. 1	24	.	Bhf Pa T F
	2. Buchhof, H.	3	3	.	.	.	"	.	"	.	
	2. Lehrhof, W. Anwalt	62	56	.	.	6	"	.	"	.	
	3. Vorderbirkenhof, W.	12	12	.	.	.	"	.	"	.	
	24. (II. 11)	1549	1492	24	.	33					
25.	**Weiler** zum Stein, Pfd., Z.G.	618	617	1	.	.	25 9	Bchn. 1	25	.	Th (Bhf Bhl. 32, P 6)
	2. Gollenhof, W. Anwalt	48	48	.	.	.	"	.	"	.	
	3. Heidenhof, W. Anwalt	93	92	.	.	1	"	.	"	.	
	25. (III. 7)	759	757	1	.	1					
26.	**Winzerhausen,** Pfd., (7) Z.G.	741	718	.	.	23	26 9	Hdbr. 15	26	.	Th (Bhf 10 P 10)
	2. Abstätterhof, W. Anwalt	95	95	.	.	.	"	.	"	.	
	3. Holzweilerhof, W. Anw.	95	95	.	.	.	"	.	"	.	
	26. (III. 9)	931	908	.	.	23					

Digitized by Google

12. Oberamt Maulbronn.

208,56 qkm — Einwohner: 25125, nämlich: Ev. 24326. — Kath. 658. — Isr. 4. — Von and. Bekennt. 137.

Gemeinden: 23 (II. Kl. 10 — III. Kl. 13), hierunter 4 zusammengesetzte mit 8 Teilgemeinden. Wohnplätze: 2 St. — 18 Pfd., wor. 5 mit M.G. — 3 D. — 1 Pfw. — 12 W. — 6 H. — 12 bes. benannte Einzelwohnsitze.

Nr.	Wohnplatz	Bevölkerungszahl im ganzen	davon ev.	kath.	isr.	von and. Bekenntnissen	Einpfarrung (siehe die Vorbemerkungen) ev.	kath.	Schule ev.	kath.	Verkehrsanstalten
	1.	2.	3.	4.	5.	6.	7.	8.	9.	10.	11.
1.	**Maulbronn**, OA.St., Z.G.	1176	1125	51	.	.	1 9	Bes. 2	1	.	Bhf TF, PTF
	2. Elfinger Berghaus, Hs.	5	5	.	.	.	„	.	„	.	
	3. Scheuelberghof, H.	13	13	.	.	.	„	.	„	.	
	4. Schleifhäusle (Seehaus), Hfr.	24	24	.	.	.	„	.	„	.	
	5. Seidehof, H.	17	13	.	.	4	„	.	„	.	
2.	Elfingerhof, W.	69	57	1	.	11	„	Bes. 2	„	.	
	2. Bahnhof Maulbronn	20	19	1	.	.	„	„	„	.	BhfTF
	1. (II. 7)	**1324**	**1256**	**53**	.	**15**					
2.	**Derdingen (Ober-)**, Pfd. m. M.G.	1398	1340	8	.	50	2 11	Brd. 28	2	.	PaTF (BhfBrd.13)
	2. Büschleshof, H.	7	7	.	.	.	2	„	2	.	
	3. Großvillars(z.klein.Teil, vgl. Knittlingen), W Anwalt	111	111	.	.	.	10,2	.	10,2	.	
	4. Obere Mühle, Hs.	7	7	.	.	.	2	.	2,6	.	
	5. Oelmühle, Hs.	7	7	.	.	.	„	.	„	.	
	6. Unterderdingen, W. Anwalt	421	420	1	.	.	„	.	„	.	(BhfBrd.13 PT2)
	7. Untere Mühle, Hs.	6	6	.	.	.	„	.	„	.	
	8. Wilfenberg, Hs.	11	11	.	.	.	„	.	„	.	
	2. (II. 12)	**1968**	**1909**	**9**	.	**50**					
3.	**Diefenbach**, Pfd.	570	568	2	.	.	3 7	Brd. 3,4	3	.	PaTF (BhfI)
	2. Burrainhof, H.	10	10	.	.	.	„	.	„	.	
	3. Füllmenbacherhof, W.	30	30	.	.	.	„	.	„	.	
	4. Mettenbachermühle, H.	8	8	.	.	.	23	.	23	.	
	3. (III. 7)	**618**	**616**	**2**	.	.					
4.	**Dürrmenz**, Pfd. m. M.G.	1953	1886	67	.	.	4 11	Bes. 2	4	.	PaTF (Bhf 4,3)
	2. Eckenweiher, W.	30	28	2	.	.	„	.	4,3	.	
	3. Mühlacker, W., mit Bahnhof	2044	1786	255	2	1	„	Bes. 2	„	.	Bhf.T, PTF
	4. (II. 13)	**4027**	**3700**	**324**	**2**	**1**					
5.	**Enzberg**, Pfd.	1618	1550	68	.	.	5 9	Bes. 2	5	.	BhfT, PaTF
	2. Senzach, W. Anwalt	88	87	1	.	.	„	„	„	.	
	5. (II. 9)	**1706**	**1637**	**69**	.	.					

Digitized by Google

Nr.	Wohnplatz	Bevölkerungszahl im ganzen	davon ev.	kath.	isr.	von and. Bekenntnissen	Einpfarrung (siehe die Vorbemerkungen) ev.	kath.	Schule ev.	kath.	Verkehrsanstalten
	1.	2.	3.	4.	5.	6.	7.	8.	9.	10.	11.
6.	**Freudenstein,** Pfd.	569	564	5	.	.	6 [9]	Brck. 3,4	6	.	Th (Bhf P 1)
	2. Hohenklingen, W. Amw.	322	322	.	.	.	"	"	6,2	.	
	6. (III. 9)	891	886	5	.	.					
7.	**Gündelbach,** Pfd., Z.G.	576	576	.	.	.	7 [9]	Brck. 3,4	7	.	Th (Bhf P 8)
	2. Steinbacherhof, H.	21	21	.	.	.	"	"	"	.	
	7. (III. 7)	597	597	.	.	.					
8.	**Illingen,** Pfd. m. M.G. (II. 10)	1349	1312	25	.	12	8 [9]	Bef. 2	8	.	Bhf T, FF
9.	**Kleinvillars,** D. (III. 6)	165	165	.	.	.	13 [7]	Bef. 2	9	.	(Bhf 13 P T 13)
10.	**Knittlingen,** St.	2224	2185	22	.	17	10 [11]	Brck 3,4	10	.	P T F (Bhf 1)
	2. Großvillars (z. gr. Teil, vgl. Derdingen) Pfw. Anwalt	416	416	.	.	.	10,2 [7]	"	10,2	.	Ph (Bhf 1 P 10 T 2)
	3. Pflegmühle, Hs.	6	6	.	.	.	10	.	10	.	
	4. Störrmühle, W.	11	11	.	.	.	"	.	"	.	
	5. Ziegelhütte, Hfr.	18	18	.	.	.	"	.	"	.	
	10. (II. 13)	2675	2636	22	.	17					
11.	**Lienzingen,** Pfd. (III. 9)	756	749	4	.	3	11 [9]	Bef. 2	11	.	PaT F (Bhf. 4,3)
12.	**Lomersheim,** Pfd. (III. 7)	884	769	108	.	7	12 [7]	Bef. 2	12	.	P T Th (Bhf. 4,3)
13.	**Oelbronn,** Pfd.	736	728	1	.	7	13 [9]	Bef. 2	13	.	HoPaT F
	2. Alkistenmühle, Hs.	8	7	1	.	.	"	"	"	.	
	3. Untere (welsche) Mühle, Hs.	11	11	.	.	.	"	.	"	.	
	13. (III. 7)	755	746	2	.	7					
14.	**Oetisheim,** Pfd. m. M.G. (8) Z.G.	1397	1391	4	2	.	14 [9]	Bef. 2	14	.	Bhf Pa T F
	2. Eisengießerei, Hs.	6	6	.	.	.	"	"	"	.	
	3. Erlenbach, W.	54	53	1	.	.	"	Bef. 2	"	.	
	2. Corres, W. Anwalt (3) (M. zus. m. 1)	114	114	.	.	.	14 [7]	.	"	.	
	14. (II. 9)	1571	1564	5	2	.					
15.	**Pinache,** Pfd. (III. 7)	395	392	3	.	.	15 [7]	Bef. 2	15	.	Ph T Th (Bhf 4,3 P 21)
16.	**Schmie,** Pfd. (III. 7)	556	556	.	.	.	16 [7]	Bef. 2	16	.	Th (Bhf P 1)
17.	**Schönenberg,** D. (III. 6)	177	177	.	.	.	14 [7]	Bef. 2	17	.	(Bhf P 14)
18.	**Schützingen,** Pfd. (III. 7)	554	548	2	.	4	18 [9]	Brck. 3,4	18	.	Ph T Th (Bhf P 8)
19.	**Serres,** D. (III. 6)	279	279	.	.	.	15 [7]	Bef. 2	19	.	(Bhf 4,3 P T 21)

Digitized by Google

Nr.	Wohnplatz	Bevölkerungszahl im ganzen	davon ev.	kath.	ifr.	von and. Bekenntnissen	Einpfarrung ev.	kath.	Schule ev.	kath.	Verkehrsanstalten
							(siehe die Vorbemerkungen)				
	1.	2.	3.	4.	5.	6.	7.	8.	9.	10.	11.
20.	**Sternenfels**, Pfd. (II. 7)	1069	1056	4	.	9	20 9	Brcf. 28	20	.	PaTF (Bhf Brcf. 13)
21.	**Wiernsheim**, Pfd. mit M.G. (II. 9)	1001	986	8	.	7	21 9	Bef. 2	21	.	PaTF (Bhf 4, 3)
22.	**Wurmberg**, Pfd., Z.G.	863	858	5	.	.	22 9	Bef. 2	22	.	PaTF (Bhf 4, 3)
	2. Neubärental, W. Anwalt (5) . . . . . (M. zus. m. 1)	341	337	4	.	.	"	"	22,2	.	"
	22. (II. 9)	1204	1195	9	.	.					
23.	**Jaisersweiher**, Pfd. (III. 7)	604	595	4	.	5	23 9	Brcf. 3,4	23	.	PaTF (Bhf 1)

13. Oberamt Neckarsulm.

296,04 qkm. — Einwohner: 31115, nämlich: Ev. 16098. — Kath. 14717. — Ifr. 194. — Von and. Bekennt. 106.

Gemeinden: 34 (II. Kl. 10. — III. Kl. 24), hierunter 8 zusammengesetzte mit 22 Teilgemeinden. Wohnplätze: 5 St. — 24 Pfd., wor. 7 m. M.G. — 1 Pfw. — 5 D., wor. 1 m. M.G. — 6 W. — 25 H. — 14 bef. benannte Einzelwohnsitze.

Nr.	Wohnplatz	Bevölkerungszahl im ganzen	davon ev.	kath.	ifr.	von and. Bekenntnissen	Einpfarrung ev.	kath.	Schule ev.	kath.	Verkehrsanstalten
							(siehe die Vorbemerkungen)				
	1.	2.	3.	4.	5.	6.	7.	8.	9.	10.	11.
1.	**Neckarsulm**, OA.St. .	4290	1147	3125	12	6	1 15(8)	1 10	1	1	Bhf T. PTF
	2. Hängelbachmühle, Hs.	6	.	6	.	.	.	"	.	"	
	5. Reisachmühle, Hs. .	10	8	2	.	.	"	"	"	"	
	1. (II. 13)	4306	1155	3133	12	6					
2.	**Bachenau**, Pfd. (III. 7).	389	3	386	.	.	1	2 7	.	2	PHTH (Bhf P 14)
3.	**Binswangen**, Pfd. (III. 7)	628	13	615	.	.	1	3 7	.	3	(Bhf 1 PT 12)
4.	**Bittelbronn**, D. (III. 6)	239	239		.	.	23.1(7)	21	4	.	(Bhf PT 23)

Digitized by Google

Nr.	Wohnplatz	Bevölkerungszahl im ganzen	davon ev.	davon kath.	davon isr.	davon von and. Bekenntnissen	Einpfarrung (siehe die Vorbemerkungen) ev.	Einpfarrung kath.	Schule ev.	Schule kath.	Verkehrsanstalten
	1.	2.	3.	4.	5.	6.	7.	8.	9.	10.	11.
5.	**Böttingen,** D., m. Kap. und Hs. auf dem Michaelsberg	296	16	280	.	.	1	14 (8)	.	5	(Vhf 14 P T 14)
	2. Böttingerhof, H.	11	2	4	.	5	"	"	.	"	
	5. (III. 7)	307	18	284	.	5					
6.	**Brettach,** Pfd. m. M.G. (II. 9)	1150	1145	4	.	1	6 9	9 9	6	.	PaTF (Vhf 1)
7.	**Bürg,** Pfd.	169	165	4	.	.	7 7	21	7	.	(Vhf 34 P T 24)
	2. Höffelinshof, H.	19	19	.	.	.	"	"	"	.	
	7. (III. 7)	188	184	4	.	.					
8.	**Cleversulzbach,** Pfd. (III. 7)	548	545	3	.	.	8 9	9	8	.	(Vhf 1 P 24 T 6)
9.	**Dahenfeld,** Pfd. (III. 7)	583	4	579	.	.	1	9 7	.	9	TH (Vhf P 1)
10.	**Degmarn,** Pfd. (III. 7)	395	4	391	.	.	24 11	10 7	.	10	TH (Vhf 19 P 24)
11.	**Duttenberg,** Pfd., Z.G.	379	9	370	.	.	1	11 7	.	11	(Vhf 25 P 27 T 25)
	2. Heuchlingen, H.	48	31	16	.	1	19	32	.	32	Hp
	11. (III. 7)	427	40	386	.	1					
12.	**Erlenbach,** Pfd. m. M.G. (II. 9)	1209	22	1187	.	.	1	12 8	.	12	PaTF (Vhf Hlbr.)
13.	**Gochsen,** Pfd.	781	773	7	1	.	13 9	21	13	.	PaTF (Vhf 1)
	2. Buchsmühle, Hs.	7	7	.	.	.	"	.	"	.	
	13. (III. 9)	788	780	7	1	.					
14.	**Gundelsheim,** St. (mit Horneck, Schl.), Z.G.	1241	280	953	4	4	1 (7)	14 10	14	14	Vhf PTF
	2. Hohschön, H.	14	2	1	.	11	"	"	"	"	
	2. Dornbach, W.	22	9	13	.	.	"	"	"	"	
	14. (II. 9)	1277	291	967	4	15					
15.	**Hagenbach,** D. (III. 7)	375	4	371	.	.	19	32 7	.	15	(Vhf T 19 P 17)
16.	**Höchstberg,** Pfd., Z.G.	495	8	487	.	.	1	16 14 (7)	.	16	TH (Vhf 32 P 32)
	2. Bachmühle, Hs.	5	.	5	.	.	"	"	.	"	
	2. Bernbronn zu 1/5, H.	20	.	20	.	.	.	Alfeld (Baden)	.	"	
	16. (III. 7)	520	8	512	.	.					
17.	**Jagstfeld,** Pfd.	1113	232	881	.	.	19	17 7	17.2	17	Vhf TPF
	2. Friedrichshall, Saline	44	41	3	.	.	"	"	"	"	
	17. (III. 7)	1157	273	884	.	.					

Digitized by Google

Nr.	Wohnplatz	Bevölkerungszahl im ganzen	davon ev.	davon kath.	davon isr.	davon von and. Bekenntnissen	Einpfarrung (siehe die Vorbemerkungen) ev.	Einpfarrung kath.	Schule ev.	Schule kath.	Verkehrsanstalten
	1.	2.	3.	4.	5.	6.	7.	8.	9.	10.	11.
18.	**Jagsthausen,** Pfd. mit M.G., (7) Z.G.	691	670	21	.	.	18 18(11)	Kzs. 7	18	.	BhfPTF
	2. Edelmannshof, H.	20	17	3	.	.	"	"	"	.	
	2. Leuterstal (Stahlhof), H.	25	5	11	.	9	"	"	"	.	
	3. Pfitzhof, W. Anwalt (3) bestehend a. 3 Hofgruppen: 1. Mittlerer Pfitzhof 2. Unterer Pfitzhof 3. Aeußerer Pfitzhof	108	105	3	.	.	"	.	18.3	.	(P 18 T 18)
	4. Stolzenhof, H.	17	13	4	.	.	"	"	18	.	
	18. (II. 9)	861	810	42	.	9					
19.	**Kochendorf,** Pfd. m. M.G.	2081	1904	129	48	.	19 11	1	19	.	BhfPT
	2. Hasenmühle, Hs.	8	8	.	.	.	"	"	"	.	
	3. Waldau, Hsr.	52	48	4	.	.	"	"	"	.	
	19. (II. 9)	2141	1960	133	48	.					
20.	**Kochersteinsfeld,** Pfd.	782	780	1	1	.	20 9	21	20	.	PaTF(Bhf 1)
	2. Buchhof, H.	5	2	.	.	3	"	.	"	.	
	3. Schweizerhof, H.	15	15	.	.	.	"	"	"	.	
	20. (III. 9)	802	797	1	1	3					
21.	**Kochertürn,** Pfd., Z.G.	600	24	576	.	.	24 11	21 7	.	21	TH(Bhf 19 P 24)
	2. Brambacherhof, W.	92	7	85	.	.	"	"	.	"	
	21. (III. 7)	692	31	661	.	.					
22.	**Lampoldshausen,** Pfd. (III. 7)	787	785	1	1	.	22 9	21	22	.	PaTF(Bhf 19)
23.	**Möckmühl,** St.	1693	1586	84	2	21	23 17(10)	21	23	.	BhfPTF
	2. Brandhölzle, H.	14	12	.	.	2	"	.	"	.	
	3. Schwärzerhof, H.	13	7	.	.	6	"	.	"	.	
	4. Siegelbach, W. Anwalt	53	53	.	.	.	" 11	"	"	.	
	5. Sülzhof, H.	19	4	15	.	.	"	"	"	.	
	23. (II. 11)	1792	1662	99	2	29					
24.	**Neuenstadt** am Kocher, (an der Linde) St. (II. 11)	1305	1262	40	3	.	24 10	21	24	.	PTF(Bhf 19)
25.	**Obergriesheim,** Pfd. (III. 7)	477	2	475	.	.	1	25 7	.	25	HpPHTH (P 14)
26.	**Oedheim,** Pfd. m. M.G., Z.G.	1706	37	1628	41	.	19	26 8	.	26	PaTF(Bhf 19)
	2. Falkenstein (auch Neuhof genannt), H.	38	5	33	.	.	"	"	.	"	
	3. Grollenhof (auch Buchhof genannt), H.	7	.	7	.	.	.	"		"	

Digitized by Google

Nr.	Wohnplatz	Bevölkerungszahl im ganzen	davon ev.	davon kath.	davon isr.	davon von and. Bekenntnissen	Einpfarrung (siehe die Vorbemerkungen) ev.	Einpfarrung kath.	Schule ev.	Schule kath.	Verkehrsanstalten
	1.	2.	3.	4.	5.	6.	7.	8.	9.	10.	11.
(26.)	2. Lautenbach, H.	45	8	14	.	23	19	26	.	26	
	3. Willenbach, H.	14	12	2	.	.	„	„	.	„	
	26. (II. 11)	1810	62	1684	41	23					
27.	**Offenau**, Pfd.	779	51	728	.	.	19	27 [7]	.	27	Bhf PaT F
	2. Saline Clemenshall, Hfr.	65	18	47	.	.	„	„	.	„	
	3. Ziegelhütte, Hs.	11	1	10	.	.	„	„	.	„	
	27. (III. 7)	855	70	785	.	.					
28.	**Ohnhausen**, D. m. M.G. (III. 7)	415	333	2	80	.	18 [7]	Kgs. 7	28	.	Bhf PaT F
29.	**Roigheim**, Pfd. m. M.G. (III. 7)	913	898	14	.	1	29 [9]	Kgs. 7	29	.	Bhf PaT F
30.	**Siglingen**, Pfd. m. M.G., (7) J.G.	483	476	7	.	.	30 [11]	21	30	.	Bhf PaT F
	2. Kreßbach, W. (3)	164	156	8	.	.	„	„	30,2	.	(Bhf 30 P 30)
	3. Reichertshausen, W. (3)	266	266	.	.	.	„	„	30,3	.	„
	2. Neuhof, H. (unbew.)	.	.	.	.	.	.	.	.	.	
	30. (III. 11)	913	898	15	.	.					
31.	**Tiefenbach**, D.	589	8	581	.	.	1	16 [7]	.	31	Th (Bhf 14 P 14)
	2. Müssigmühle, Hs.	8	.	8	.	.	.	„	.	„	
	31. (III. 7)	597	8	589	.	.					
32.	**Untergriesheim**, Pfd. (III. 7)	409	12	397	.	.	1	32 [7]	.	32	Bhf PaT Th
33.	**Widdern**, St.	1072	1065	6	1	.	33 [9]	Kgs. 7	33	.	Bhf P T F
	2. Schustershof, H.	19	19	.	.	.	„	.	„	.	
	3. Seehaus, Hfr.	10	10	.	.	.	„	.	„	.	
	4. Ziegelhütte, Hfr.	25	25	.	.	.	„	„	„	.	
	33. (II. 11)	1126	1119	6	1	.					
34.	**Züttlingen**, Pfd., J.G.	623	566	49	.	8	34 [9]	21	34	.	Bhf P T F
	2. Ernstein, H.	16	8	8	.	.	„	„	„	.	
	2. Assumstadt, Pfw.	40	39	1	.	.	„	„	„	.	
	3. Domeneck, Schl.	9	9	.	.	.	„	.	„	.	
	2. Seehof, H.	17	10	2	.	5	„	„	„	.	
	4. Maisenhälden, H.	12	12	.	.	.	„	„	„	.	
	2. Habicht, Hs.	17	17	.	.	.	„	.	„	.	
	34. (III. 7)	734	661	60	.	13					

Digitized by Google

14. Oberamt Stuttgart.

203,47 qkm. — Einwohner: 52190, nämlich: Ev. 49650. — Kath. 2208. — Isr. 4. — Von and. Bekennt. 327.

Gemeinden: 25 (II. Kl. 13 — III. Kl. 12), hierunter 5 zusammengesetzte mit 12 Teilgemeinden. Wohnplätze: 1 St. — 20 Pfd., wor. 5 m. M.G. — 3 D. — 9 W. — 5 H. — 29 bes. benannte Einzelwohnsitze.

Nr.	Wohnplatz	Bevölkerungszahl im ganzen	davon ev.	kath.	isr.	von and. Bekenntnissen	Einpfarrung (siehe die Vorbemerkungen) ev.	kath.	Schule ev.	kath.	Verkehrsanstalten
	1.	2.	3.	4.	5.	6.	7.	8.	9.	10.	11.
1.	**Bernhausen**, Pfd. m. M.G.	2039	2023	15	1	.	1 11	Gkl. 10	1	.	Bf P a T F
	2. Klinkermühle, Hs.	4	4	.	.	.	"	"	"	.	
	1. (II. 11)	2043	2027	15	1	.					
2.	**Birkach**, Pfd., (7) Z.G.	723	700	16	.	7	2 9	Gkl. 10	2	.	T H (Bf P 17,2)
	2. Kleinhohenheim, K. Hofdomäne, H.	21	17	4	.	.	"	"	"	.	
	3. Riedenberg, W. (5)	293	292	1	.	.	"	"	2,3	.	"
	2 (II. 7)	1037	1009	21	.	7					
3.	**Bonlanden**, Pfd. (II. 11)	1406	1398	7	.	1	3 11	Gkl. 10	3	.	T H (Bf P 16)
4.	**Botnang**, Pfd., Z.G.	3804	3608	174	.	22	4 11	Stu. (St. Elis.)	4	.	Pa T F (Bf Stu)
	2. Rot- und Schwarzwildpark, mit:										
	1. K. Jagdschloß am Bärensee, unbewohnt	.	.	.	.	.	"	.	.	.	Hp
	2. Bruderhaus, Hs.	.	.	.	.	.	4	.	4	.	
	3. Parkwärterhäuser, Hsr.	19	19	.	.	.	"	Stu. (St. Elis.)	"	.	(s. Leon 7,2 P H T H P 4)
	4. (II. 11)	3823	3627	174	.	22					
5.	**Degerloch**, Pfd. (II. 11)	3814	3635	164	1	14	5 11	Stu. (St Maria)	5	.	Bf P T F
6.	**Echterdingen**, Pfd. mit M.G.	1998	1984	12	.	2	6 11	Gkl. 10	6	.	Bf P T F
	2. Fasanenhof (Floride), H.	8	7	1	.	.	"	.	"	.	
	6. (II. 11)	2006	1991	13	.	2					
7.	**Feuerbach**, Pfd. m. M.G.	11514	10258	1090	1	165	7 12	7 7	7	7	Bf T P T F u. 1 Zweigpostanstalt
	2. Föhrich, Hsr.	10	10	.	.	.					
	7. (II. 13)	11524	10268	1090	1	165					
8.	**Hartfhausen**, D. (III. 7)	512	512	.	.	.	3	Gkl. 10	8	.	T H (Bf 1 P 23)
9.	**Heumaden**, Pfd. (III. 7)	601	591	10	.	.	9 7	Gkl. 10	9	.	P H T H (Bf Stu.)
10.	**Kaltental**, Pfd. (III. 7)	1147	1079	65	.	3	10 9	Stu. (St. Maria)	10	.	Pa. Bf 24 T 24)

Digitized by Google

Nr.	Wohnplatz	Bevölkerungszahl im ganzen	Bevölkerungszahl davon ev.	kath.	isr.	von and. Bekenntnissen	Einpfarrung (siehe die Vorbemerkungen) ev.	kath.	Schule ev.	kath.	Verkehrsanstalten
	1.	2.	3.	4.	5.	6.	7.	8.	9.	10.	11.
11.	**Kemnat,** Pfd.	1022	1016	6	.	.	11 [9]	Eßl. 10	11	.	TH(Bhf P 17,2)
	2. Neumühle, Hs.	6	6	.	.	.	„	.	„	.	
	3. Stockhausen, W.	17	17	.	.	.	„	.	„	.	
	11. (III. 9)	1045	1039	6	.	.					
12.	**Leinfelden,** D., (5) Z.G.	426	425	1	.	.	14 [7]	Stu. (St. Maria)	12	.	TH(Bhf 6 P 12,3)
	2. Schlechtsmühle, Hs.	8	8	.	.	.	21	.	„	.	
	3. Schlößlesmühle, Hs.	10	10	.	.	.	„	.	„	.	
	4. Seebrückenmühle, Hs.	7	7	.	.	.	„	.	„	.	
	2. Oberaichen, W. Anw. (4)	238	238	.	.	.	14	Stu. (St. Maria)	12,2	.	(Bhf 6 P 12,3 T 12,3)
	3. Unteraichen, W. Anw. (4)	312	309	2	.	1	„	„	12,3	.	HpPaTH
	2. Waldheim, Hs.	6	6	.	.	.	„	„	„	.	
	12. (III. 9)	1007	1003	3	.	1					
13.	**Möhringen** a. d. Fildern, Pfd. m. M.G.	4010	3868	141	1	.	13 [11]	Stu. (St. Maria)	13	.	BhfPTF
	2. Obere Körschmühle, Hs.	7	7	.	.	.	13	.	„	.	
	3. Unt. Körschmühle, Hs.	7	7	.	.	.	„	.	„	.	
	13. (II. 13)	4024	3882	141	1	.					
14.	**Musberg,** Pfd.	817	810	7	.	.	14 [7]	Stu. (St. Maria)	14	.	TH(Bhf 6 P 12)
	2. Eselsmühle, Hs.	7	7	.	.	.	„	.	„	.	
	3. Mäulesmühle, Hs.	14	14	.	.	.	„	.	„	.	
	4. Obermühle, Hs.	9	9	.	.	.	„	.	„	.	
	14. (III. 7)	847	840	7	.	.					
15.	**Obersielmingen,** D. (III. 7)	513	512	1	.	.	23	Eßl. 10	15	.	(Bhf 1 P 23 T 23)
16.	**Plattenhardt,** Pfd.	1647	1622	8	.	17	16 [11]	Eßl. 10	16	.	PaTF(Bhf 1)
	2. Obere Kleinmichelesmühle, Hs.	8	8	.	.	.	„	.	„	.	
	3. Untere Kleinmichelesmühle, Hs.	9	9	.	.	.	„	„	„	.	
	16. (II. 9)	1664	1639	8	.	17					
17.	**Plieningen,** Pfd. mit M.G., Z.G.	2249	2146	72	.	31	17 [12]	Eßl. 10	17	.	PTF (Bhf 17,2)
	2. Garbe, Hs.	11	10	1	.	.	„	.	„	.	Hp
	3. Karlshof, H.	11	11	.	.	.	„	.	„	.	
	4. Oberseemühle, Hs.	8	8	.	.	.	„	.	„	.	
	5. Unterseemühle, Hs.	4	4	.	.	.	„	.	„	.	
	2. Hohenheim, Hochsch. Anw.	267	206	48	.	13	17,11 [7]	Eßl. 10	17,2	.	BhfPTF
	17. (II. 13)	2550	2385	121	.	44					

Digitized by Google

Nr.	Wohnplatz	Bevölkerungszahl im ganzen	davon ev.	davon kath.	davon ifr.	davon von and. Bekenntnissen	Einpfarrung (siehe die Vorbemerkungen) ev.	Einpfarrung kath.	Schule ev.	Schule kath.	Verkehrsanstalten
	1.	2.	3.	4.	5.	6.	7.	8.	9.	10.	11.
18.	**Rohr,** Pfd. (III. 7) . .	1006	979	27	.	.	18 7	Stu. (St. Maria)	18	.	Hp (PT 24)
19.	**Rutt,** Pfd. (II. 9) . . .	1359	1353	6	.	.	19 9	Eßl. 10	19	.	PaTF (Bhf Eßl.)
20.	**Scharnhausen,** Pfd. . .	1017	1013	4	.	.	20 9	Eßl. 10	20	.	PaTF (Bhf 17,2)
	2. K. Schloß und Hohlengarten Scharnhausen .	18	13	5	.	.	„	„	„	.	
	20. (III. 9)	1035	1026	9	.	.					
21.	**Steinenbronn,** Pfd. (III. 9)	966	946	2	.	18	21 9	Eßl. 10	21	.	PaTF (Bhf 6)
22.	**Stetten** a. d. Fildern, W.	152	152	.	.	.	6	Eßl. 10	22	.	(Bhf 6 PT 6)
	2. Hof, W.	174	174	.	.	.	„	.	„	.	(P 6 T 16)
	3. Kochenmühle, Hs. .	13	13	.	.	.	16	.	„	.	
	4. Walzenmühle, Hs. .	7	7	.	.	.	21	.	21	.	
	5. Weidach, W. . . .	357	357	.	.	.	6	.	22	.	(P 6 T 6)
	22. (III. 7)	703	703	.	.	.					
23.	**Unterfielmingen,** Pfd. (III. 9)	1007	996	11	.	.	23 9	Eßl. 10	23	.	HpPaTF
24.	**Vaihingen** a. d. Fildern, Pfd.	4641	4333	301	.	7	24 11	Böbl. 1	24	24	Bhf T, PF, HpOrtFildern-bahn
	2. Büsnauerhof, Hs., unb.	.	.	.	.	.	„	.	.	.	
	3. Dachswald, Hfr. . .	28	28	.	.	.	„	.	„	.	
	4. Katzenbacherhof, H. .	5	5	.	.	.	„	.	„	.	
	5. Schatten, Hfr. . . .	15	13	2	.	.	„	.	„	.	
	24. (II. 11)	4689	4379	303	.	7					
25.	**Waldenbuch,** St., Z.G.	1551	1524	4	1	22	25 11	Böbl. 1	25	.	PaTF (Bhf 6)
	2. Bachenmühle, Hs. .	6	6	.	.	.	„	.	„	.	
	3. Hasenhof, W. . . .	44	44	.	.	.	„	„	„	.	
	4. Obere Sägmühle, Hfr.	21	21	.	.	.	„	.	„	.	
	5. Untere Sägmühle, Hfr.	10	10	.	.	.	„	.	„	.	
	2. Glashütte, W. Anw. (3)	230	226	.	.	4	25	.	25,2	.	(P 25 T 25)
	25. (II. 11)	1862	1831	4	1	26					

Digitized by Google

15. Oberamt Vaihingen.

191,81 qkm. — Einwohner: 21557, nämlich: Ev. 20783. — Kath. 486. — Isr. 1. — Von and. Bekennt. 287.

Gemeinden: 22 (II. Kl. 10 — III. Kl. 12), hierunter 2 zusammengesetzte mit 4 Teilgemeinden. Wohnplätze: 3 St. — 17 Pfd., wor. 4 m. M.G. — 2 D. — 5 W. — 2 H. — 15 bes. benannte Einzelwohnsitze.

Nr.	Wohnplatz	Bevölkerungszahl im ganzen	davon ev.	kath.	isr.	von and. Bekenntnissen	Einpfarrung (siehe die Vorbemerkungen) ev.	kath.	Schule ev.	kath.	Verkehrsanstalten
	1.	2.	3.	4.	5.	6.	7.	8.	9.	10.	11.
1.	**Vaihingen** an der Enz, OA.St.	2939	2799	87	.	53	1 12	Bef. 2	1	.	(Bhf f.12,2) PTF
	2. Schloß (Arbeitshs.), Hfr.	149	110	39	.	.	„	„	„	.	
	3. Talmühle, Hs.	10	9	1	.	.	„	„	„	.	
	1. (II. 15)	3098	2918	127	.	53					
2.	**Aurich**, Pfd. (III. 7)	557	541	2	.	14	2 7	Bef. 2	2	.	TH (Bhf 5 P 12,2)
3.	**Eberdingen**, Pfd. (III. 7)	727	723	4	.	.	3 7	Bef. 2	3	.	PaTF (Bhf 6)
4.	**Enfingen**, Pfd. (III. 7)	866	839	1	1	25	4 9	Bef. 2	4	.	TH (Bhf P 1)
5.	**Enzweihingen**, Pfd. mit M.G., Z.G.	1444	1421	20	.	3	5 11	Bef. 2	5	.	BhfPaTF
	2. Leinfelderhof, H.	14	14	.	.	.	„	.	„	.	
	3. Neumühle, Hfr.	5	5	.	.	.	„	.	„	.	
	4. Rietertal, Sägwerk, Hfr.	34	33	1	.	.	„	Bef. 2	„	.	
	2. Pulverdingen, W. Anw.	102	76	26	.	.	„	„	„	.	(Bhf6P6 T16)
	5. (II. 9)	1599	1549	47	.	3					
6.	**Großglattbach**, Pfd. (III. 7)	714	702	11	.	1	6 7	Bef. 2	6	.	TH (BhfP 12,2)
7.	**Großsachsenheim**, St.	1319	1307	12	.	.	7 9	Bef. 2	7	.	BhfT,PF
	2. Egartenhof, W.	33	33	.	.	.	„	„	„	.	
	3. Ziegelhütte (Talmühle), Hfr.	40	40	.	.	.	„	„	„	.	
	7. (II. 11)	1392	1380	12	.	.					
8.	**Hochdorf**, Pfd. (III. 7)	561	542	19	.	.	8 7	Bef. 2	8	.	PaTF (Bhf 12,2)
9.	**Hohenhaslach**, Pfd. mit M.G., Z.G.	726	723	1	.	2	9 9	Bef. 2	9	.	PT 9,2 (Bhf 12,2)
	2. Mittelhaslach, W.	251	244	.	.	7	„	.	„	.	PaTF (Bhf 12,2)
	3. Niederhaslach, W.	109	109	.	.	.	„	.	„	.	PT 9,2 (Bhf 12,2)
	2. Rechentshofen, K. Dom., W.	28	25	3	.	.	„	Bef 2	„	.	
	9. (II. 9)	1114	1101	4	.	9					

Digitized by Google

Nr.	Wohnplatz	Bevölkerungszahl im ganzen	davon ev.	davon kath.	davon ifr.	davon von and. Bekenntnissen	Einpfarrung (siehe die Vorbemerkungen) ev.	Einpfarrung kath.	Schule ev.	Schule kath.	Verkehrsanstalten
	1.	2.	3.	4.	5.	6.	7.	8.	9.	10.	11.
10.	**Horrheim,** Pfd. m. M.G.	1132	1091	6	.	35	10 9	Bef. 2	10	.	PaTF (Bhf 12,2)
	2. Obere Mahlmühle, Hs.	6	6	.	.	.	"	.	"	.	
	3. Oel- u. Sägmühle, Hs.	6	6	.	.	.	"	.	"	.	
	4. Ziegelhütte, Hs. . .	12	12	.	.	.	"	.	"	.	
	10. (II. 9)	1156	1115	6	.	35					
11.	**Iptingen,** Pfd. (III. 7) .	773	770	3	.	.	11 7	Bef. 2	11	.	TH (Bhf 5 P 15)
12.	**Kleinglattbach,** D. . .	338	328	10	.	.	1, II (7)	Bef. 2	12	.	TH (Bhf P 12,2)
	2. Staatsbahnhof Vaihingen-Enz, Hfr. . .	152	131	21	.	.	"	"	"	.	Bhf PT
	3. Vaihing. Wasserwerksmaschinenhaus, Hs. .	3	2	1	.	.	"	"	"	.	
	12. (III. 7)	493	461	32	.	.					
13.	**Kleinsachsenheim,** Pfd.	1073	1039	4	.	30	13 9	Bef. 2	13	.	TH (Bhf P 7)
	2. Obere Mühle, Hs. .	7	7	.	.	.	"	.	"	.	
	13. (II. 9)	1080	1046	4	.	30					
14.	**Mühlhausen** a. d. Enz, Pfd. (III. 9)	786	782	4	.	.	14 9	Bef. 2	14	.	TH (Bhf P Mühlr. 4)
15.	**Nußdorf,** Pfd.	998	996	1	.	1	15 9	Bef. 2	15	.	PaTF (Bhf 5)
	2. Sorgenmühle, Hs. .	7	7	.	.	.	"	.	"	.	
	15. (II. 9)	1005	1003	1	.	1					
16.	**Oberriexingen,** St. (II. 9)	1005	981	23	.	1	16 9	Bef. 2	16	.	TH (Bhf P 7)
17.	**Riet,** Pfd. (III. 7) . .	293	287	6	.	.	17 7	Bef. 2	17	.	PS TH (Bhf P5)
18.	**Roßwag,** Pfd.	643	638	5	.	.	18 7	Bef. 2	18	.	TH (Bhf Mühr. 8, P1)
	2. Seemühle, Hfr. . .	10	9	1	.	.	1	.	1	.	
	18. (III. 7)	653	647	6	.	.					
19.	**Sersheim,** Pfd. (II. 9) .	1031	1021	9	.	1	19 9	Bef. 2	19	.	(Bhf f. 12,2) HpPT, TH
20.	**Untermberg,** D. . . .	395	391	4	.	.	Lud. 6 (7)	Bef. 2	20	.	TH (Bhf 7, Pend. 6)
	2. Sägmühle, Hfr. . .	34	28	6	.	.	"	.	Lud. 6		
	3. Schellenhof, H. . .	6	6	.	.	.	"	.	"		
	20. (III. 7)	435	425	10	.	.					
21.	**Unteriexingen,** Pfd. (III. 7)	794	787	7	.	.	21 9	Bef. 2	21	.	TH (Bhf P 7)
22.	**Weissach,** Pfd. m. M.G.	1416	1162	148	.	106	22 9	Bef. 2	22	.	Bhf PaTF
	2. Oelmühle, Hs. . . .	9	1	.	.	8	"	.	"	.	
	22. (II. 9)	1425	1163	148	.	114					

Digitized by Google

16. Oberamt Waiblingen.

141,84 qkm. — Einwohner: 28331, nämlich: Ev. 27296. — Kath. 684. — Isr. 26. — Von and. Bekennt. 325.

Gemeinden: 33 (1. Kl. 1 — II. Kl. 7 — III. Kl. 25), hierunter 5 zusammengesetzte mit 14 Teilgemeinden. Wohnplätze: 2 St. — 18 Pfd., wor. 1 m. M.G. — 13 D. — 16 W. — 2 H. — 22 bes. benannte Einzelwohnsitze.

Nr.	Wohnplatz	Bevölkerungszahl im ganzen	davon ev.	kath.	Isr.	von and. Bekenntnissen	Einpfarrung (siehe die Vorbemerkungen) ev.	kath.	Schule ev.	kath.	Verkehrsanstalten
	1.	2.	3.	4.	5.	6.	7.	8.	9.	10.	11.
1.	**Waiblingen**, OA.St.	5962	5434	455	3	70	1 [14]	1,1	1	1	Bhf E, PTA
	2. Gundelsbach (Waldschützenhaus), Hs.	6	6	.	.	.	1	.	„	.	
	3. Immerich, Hs.	4	4	.	.	.	20	.	„	.	
	4. Lindenhof, Hs.	11	11	.	.	.	1	.	„	.	
	5. Waldmühle, Hs.	14	13	1	.	.	„	1,1	„	.	
	1. (I. 13)	5997	5468	456	3	70					
2.	**Baach**, D.	192	192	.	.	.	33 [(7)]	.	2	.	(Bh 33 P 83 T 14)
	2. Pfeilhof, Hs.	5	5	.	.	.	„	.	„	.	
	2. (III. 6)	197	197	.	.	.					
3.	**Beinstein**, Pfd.	768	764	4	.	.	3 [9]	1,1	3	.	Hp T Ö (P 1)
	2. Geheime Mühle, Hs.	13	13	.	.	.	„	.	„	.	
	3. (III. 9)	781	777	4	.	.					
4.	**Birkmannsweiler**, Pfd. S.G.	420	405	2	.	13	4 [7]	Pfdn. 1	4	.	T Ö (Bhf P 35)
	2. Neumühle, Hs.	8	8	.	.	.	„	.	„	.	
	2. Buchenbachhof, H.	7	7	.	.	.	„	.	„	.	
	3. Burkhardshof (Delbardsweiler), W.	44	41	.	.	3	„	.	„	.	
	4. (III. 7)	479	461	2	.	16					
5.	**Bittenfeld**, Pfd.	938	931	3	.	4	5 [9]	1,1	5	.	Pa T Ö (Bhf 24)
	2. Böllenbodenhof, Hs.	6	6	.	.	.	„	.	„	.	
	3. Riezhofermühle, Hs.	6	6	.	.	.	„	.	„	.	
	4. Schellenmühle, Hs.	7	7	.	.	.	„	.	„	.	
	5. (II. 9)	957	950	3	.	4					
6.	**Brekenacker**, D.	193	193	.	.	.	26	.	26	.	(Bhf 33 P T 26)
	2. Volkhardsmühle, Hs.	7	7	.	.	.	„	.	„	.	
	6. (III. 6)	200	200	.	.	.					
7.	**Breuningsweiler**, D.	268	268	.	.	.	33 [(7)]	.	7	.	T Ö (Bhf 33 P 38)
	2. Sonnenberg, Hs.	2	2	.	.	.	„	.	„	.	
	7. (III. 7)	270	270	.	.	.					

Digitized by Google

Nr.	Wohnplatz	Bevölkerungszahl im ganzen	davon ev.	davon kath	davon isr.	davon von and. Bekenntnissen	Einpfarrung (siehe die Vorbemerkungen) ev.	Einpfarrung kath.	Schule ev.	Schule kath.	Verkehrsanstalten
	1.	2.	3.	4.	5.	6.	7.	8.	9.	10.	11.
8.	**Buoch,** Pfd. (III. 7)	279	275	1	.	3	8 13(7)	1,1	8	.	TH(BhfP Schd. 10)
9.	**Bürg,** D.	182	173	.	.	9	33 III(7)	.	9	.	TH(Bhf 33 P 33)
	2. Schulerhof (Lippoldsgeren), W.	36	31	.	.	5	"	.	"	.	
	3. Stöckenhof, W. teilw. (s. Gem. 27)	17	17	.	.	.	"	.	"	.	
	9. (III. 6)	235	221	.	.	14					
10.	**Endersbach,** Pfd.	1046	1005	11	.	30	10 9	1,1	10	.	BhfT,PF
	2. Eisenbahnhaltestelle Stetten	23	23	.	.	.	"	.	"	.	Hp
	10. (II. 9)	1069	1028	11	.	30					
11.	**Großheppach,** Pfd.	1009	999	10	.	.	11 9	1,1	11	.	PaTF(Bhf10)
	2. Gundelsbach, W. Anw.-Bezirk	73	73	.	.	.	"	"	"	.	
	3. Wolfshof (Pfahlbühlhof), Hs.	15	14	1	.	.	"	.	"	.	
	11. (II. 10)	1097	1086	11	.	.					
12.	**Hanweiler,** D. (III. 7)	240	231	.	.	9	33 (7)	.	12	.	(BhfP 33 T 20)
13.	**Hegnach,** Pfd.	583	570	8	.	5	13 7	Can. 7	13	.	TH(BhfP1)
	2. Fährmannshaus, Hs.	1	1	.	.	.	"	.	"	.	
	3. Hegnachmühle, H.	10	10	.	.	.	"	.	"	.	
	13. (III. 7)	594	581	8	.	5					
14.	**Hertmannsweiler,** Pfd. Z.G.	492	491	.	.	1	14 7	Bdn. 1	14	.	TH (Bhf 33 P 33)
	2. Degenhof, W.	51	51	.	.	.	"	.	"	.	
	14. (III. 7)	543	542	.	.	1					
15.	**Hochberg,** Pfd. (III. 7)	574	547	5	15	7	15 7	Can. 7	15	.	TH (Bhf1 P5)
16.	**Hochdorf,** Pfd. (III. 7)	397	386	1	.	10	16 7	Can. 7	16	.	PHTH (Bhf 33)
17.	**Höfen,** D.	323	322	.	.	1	33 (7)	.	17	.	(Bhf 33 P T 33)
	2. Ruitzenmühle, Hs.	13	13	.	.	.	"	.	"	.	
	17. (III. 7)	336	335	.	.	1					
18.	**Hohenacker,** Pfd., Z.G.	522	505	.	.	17	18 9	1,1	18	.	TH(Bhf21P1)
	2. Remsmühle, Hs.	3	3	.	.	.	"	.	"	.	
	2. Zillhardtshof, W. Anw.	31	31	.	.	.	"	.	"	.	
	18. (III. 7)	556	539	.	.	17					

Digitized by Google

Nr.	Wohnplatz	Bevölkerungszahl im ganzen	davon ev.	davon kath.	davon isr.	davon von and. Bekenntnissen	Einpfarrung ev. (siehe die Vorbemerkungen)	Einpfarrung kath.	Schule ev.	Schule kath.	Verkehrsanstalten
	1.	2.	3.	4.	5.	6.	7.	8.	9.	10.	11.
19.	**Kleinheppach**, D. (III. 7)	351	337	.	.	14	11(7)	1,1	19	.	TH (Bhf P 10)
20.	**Korb**, Pfd.	1637	1629	8	.	.	20[11]	1,1	20	.	PaTF (Bhf 1)
	2. Steinreinach, W. Anw.	573	572	1	.	.	"	"	20,2	.	Bhf 1 PT 20
	20. (II. 11)	2210	2201	9	.	.					
21.	**Leutenbach**, Pfd. (III. 9)	744	737	.	.	7	21 7	Gdn. 1	21	.	TH (Bhf 33 P 33)
22.	**Neckarrems**, Pfd.	745	728	6	.	11	22 7	Gan. 7	22	.	PaTF (Bhf Lud.)
	2. Remseck, Hs.	8	8	.	.	.	"	.	"	.	
	22. (III. 7)	753	736	6	.	11					
23.	**Neckmersbach**, D. (III. 7)	344	343	1	.	.	21(7)	Gan. 7	23	.	HPH (P 33 T 22)
24.	**Neustadt** (Neustädtle), Pfd.	855	814	10	.	31	24 9	1,1	24	.	Bhf TPH (P 1)
	2. Bad, Hs.	14	13	1	.	.	"	"	"	.	
	3. Erbachhof, W.	32	32	.	.	.	"	.	"	.	
	4. Kleinheppach, W.	47	47	.	.	.	"	.	"	.	
	5. Mühle, Hs. (Pappenfabrik)	2	2	.	.	.	"	.	"	.	
	24. (III. 9)	950	908	11	.	31					
25.	**Oedernhardt**, D.	147	147	.	.	.	26	1,1	26	.	(Bhf 32 PT 26)
	2. Erlenhof, Hs.	10	10	.	.	.	"	.	"	.	
	25. (III. 7)	157	157	.	.	.					
26.	**Oppelsbohm**, Pfd.	383	370	.	.	13	26[25](13)	1,1	26	.	PaTH (Bhf 33)
	2. Oberweiler, W.	19	19	.	.	.	"	.	"	.	
	26. (III. 7)	402	389	.	.	13					
27.	**Oeschelbronn**, D.	219	219	.	.	.	26(7)	1,1	27	.	TH (Bhf P 33)
	2. Stöckenhof, W.	12	12	.	.	.	"	.	"	.	
	27. (III. 7)	231	231	.	.	.					
28.	**Reichenbach**, D., (5) B.G.	155	155	.	.	.	8(7)	1.1	28	.	TH (Bhf P 33)
	2. Lehnenberg, W. (4)	118	118	.	.	.	"	.	"	.	(Bhf P 33 T 28)
	3. Spechtshof, W. Anw.-Bez.	83	72	.	.	11	"	.	"	.	
	28. (III. 7)	356	345	.	.	11					
29.	**Rettersburg**, D., (6) B.G.	297	289	.	.	8	26(7)	Gdn. 1	29	.	TH (Bhf 33 P 26)
	2. Drexelhof, W.	32	31	.	.	1	"	.	"	.	
	3. Kieselhof, W.	19	11	.	.	8	"	.	"	.	
	4. Linsenhof (Zwerenberg), W.	21	21	.	.	.	"	.	"	.	
	29. (III. 7)	369	352	.	.	17					

Digitized by Google

Nr.	Wohnplatz	Bevölkerungszahl im ganzen	davon ev.	kath.	isr.	von and. Bekenntnissen	Einpfarrung (siehe die Vorbemerkungen) ev.	kath.	Schule ev.	kath.	Verkehrsanstalten
	1.	2.	3.	4.	5.	6.	7.	8.	9.	10.	11.
30.	**Schwaikheim**, Pfd. mit M.G. (II. 11)	1384	1378	6	.	.	30 11	1,1	30	.	Bhf‰aT,TD
31.	**Steinach**, D. (III. 7)	258	257	.	.	1	Schd. 15	1,1	31	.	TD(Bhf‰33)
32.	**Strümpfelbach**, Pfd. (II. 9)	1094	1091	3	.	.	32 11	1,1	32	.	PaTF(Bhf10)
33.	**Winnenden**, St.	3453	3319	101	1	32	33 47(17)	Kdn. 1	33	.	Bhf T, PTF
	2. Winnental (Heilanst.), Hfr.	474	421	45	7	1	33, 11	„	„	.	
	33. (II. 13)	3927	3740	146	8	33					

17. Oberamt Weinsberg.

226,41 qkm. — Einwohner: 23471, nämlich: Ev. 21912. — Kath. 699. — Isr. 127. — Von and. Bekennt. 733.

Gemeinden: 34 (II. Kl. 8 — III. Kl. 26), hierunter 9 zusammengesetzte mit 42 Teilgemeinden. Wohnplätze: 2 St. — 19 Pfd., wor. 5 m. M.G. — 13 D. — 56 W. — 12 H. — 27 bes. benannte Einzelwohnsitze.

Nr.	Wohnplatz	Bevölkerungszahl im ganzen	davon ev.	kath.	isr.	von and. Bekenntnissen	Einpfarrung (siehe die Vorbemerkungen) ev.	kath.	Schule ev.	kath.	Verkehrsanstalten
	1.	2.	3.	4.	5.	6.	7.	8.	9.	10.	11.
1.	**Weinsberg**, OA.St.	2386	2287	71	16	12	1 15	Kcf. 12	1	.	Bhf T, PF
	2. Bensenmühle, Hs.	8	7	1	.	.	„	.	„	.	
	3. K. Heilanstalt Weinsberg, W.m Hasenmühle, Hs.; Weißenhof-Gutshof, H.; Weißenmühle-Pumpwerk, Hs.	654	559	87	8	.	„	.	„	.	
	4. Schafhaus, Hs.	6	5	1	.	.	„	.	„	.	
	5. Schleifmühle, Hs.	5	5	.	.	.	„	.	„	.	
	6. Spital, Hs.	18	16	2	.	.	„	Kcf. 12	„	.	
	7. Ziegelhütte, Hs.	20	20	.	.	.	„	Kcf. 12	„	.	
	1. (II. 13)	3097	2899	162	24	12	„				

Digitized by Google

Nr.	Wohnplatz	Bevölkerungszahl im ganzen	davon ev.	kath.	ifr.	von and. Bekenntnissen	Einpfarrung (siehe die Vorbemerkungen) ev.	kath.	Schule ev.	kath.	Verkehrsanstalten
	1.	2.	3.	4.	5.	6.	7.	8.	9.	10.	11.
2.	**Affaltrach,** Pfd. (III. 7)	719	556	126	35	2	2 11	2 7	2	2	HpPaTh
3.	**Ammertsweiler,** D., (5) Z.G.	306	278	4	.	24	19	Chr. 33	3	.	PhTh (Bhf 32, P 19)
	2. Laukenmühle, H.	10	10	.	.	.	„	.	„	.	
	3. Nutzenweiler, W. Anwalt (4) bestehend aus:										
	1. Eulhof, W.	30	30	.	.	.	„	.	„	.	
	2. Gögelhof, W.	32	32	.	.	.	„	.	„	.	
	3. Klingenhof, W.	19	19	.	.	.	„	.	„	.	
	4. Krebshof, Hfr.	17	17	.	.	.	„	.	„	.	
	5. Schollenhof, Hfr.	14	14	.	.	.	„	.	„	.	
	3. (III. 7)	428	400	4	.	24					
1.	**Bitzfeld,** Pfd., (6) Z.G.	418	409	2	.	7	4 13	Chr. 33	4	.	PhTh (Bhf 5 P 5)
	2. Weißlensburg, W. (3) Anw.	204	185	.	.	19	„	.	„	.	„
	4. (III. 9)	622	594	2	.	26					
5.	**Bretzfeld,** D. (III. 7)	486	475	11	.	.	4(7)	Chr. 33	5	.	BhfPT, Th
6.	**Dimbach,** D. (III. 7)	379	379	.	.	.	30(7)	33	6	.	Th (Bhf 32 P 10)
7.	**Eberstadt,** Pfd. m. M.G., (7) Z.G.	795	766	10	.	19	7 17(11)	33	7	.	PhTh (Bhf P 1)
	2. Klingenhof, H.	46	46	.	.	.	„	.	„	.	
	3. Lennach-Buchhorn, W. (4) bestehend aus:										
	1. Buchhorn, W.	97	96	1	.	.	7	33	7 2,2	.	(P 1 T 7)
	2. Lennach, W. } Anw.	101	100	1	.	.	„	„	„	.	
	7. (II. 9)	1039	1008	12	.	19					
8.	**Eichelberg,** D., Z.G.	339	319	5	.	15	2	2	8	.	Th (Bhf 10 P 32)
	2. Friedrichshof, H.	14	14	.	.	.	31	.	31	.	
	8. (III. 7)	353	333	5	.	15					
9.	**Ellhofen,** D.	743	731	5	.	7	1,11	33	9	.	HpPaTh
	2. Brückenmühle, Hs.	6	6	.	.	.	„	.	„	.	
	9. (III. 7)	749	737	5	.	7					
10.	**Eschenau,** Pfd. m. M.G.	813	785	18	10	.	10	2	10	.	BhfPT, Th
	2. Waldhof, H.	10	5	.	.	5	„	.	„	.	
	3. Wiesensdorf, W. Anw.	89	88	.	.	1	„	.	„	.	
	10. (III. 9)	912	878	18	10	6					
11.	**Finsterrot,** D. (III. 7)	355	324	1	.	30	20(9)	2	11	.	PhTh (Bhf 32, P 29)

Digitized by Google

Nr.	Wohnplatz	Bevölkerungszahl im ganzen	davon ev.	davon kath.	davon ifr.	davon von and. Bekenntnissen	Einpfarrung (siehe die Vorbemerkungen) ev.	Einpfarrung kath.	Schule ev.	Schule kath.	Verkehrsanstalten
	1.	2.	3.	4.	5.	6.	7.	8.	9.	10.	11.
12.	**Geddelsbach,** D. . . .	244	237	.	.	7	28	Chr. 33	12	.	T H (Bhf 5 P 5)
	2. Hälden, W.	44	44	.	.	.	"	.	"	.	
	12. (III. 7)	288	281	.	.	7					
13.	**Helfmersbach,** Pfd. (III. 7)	401	399	.	.	2	13 7	Kath. 12	13	.	T H (Bhf 1 P 1)
14.	**Grantschen,** D. (III. 7)	319	309	2	.	8	27 (7)	33	14	.	T H (Bhf P 9)
15.	**Hölzern,** D. (III. 7) . .	267	260	7	.	.	7 (7)	33	15	.	T H (Bhf P 1)
16.	**Höskinsülz,** D. (III. 7)	332	330	.	.	2	17,1	2	16	.	T H (Bhf P 32)
17.	**Löwenstein,** St., (8) Z.G.	765	751	12	.	2	17 14	2	17	.	Pa T Fr Bhf 32)
	2. Beckershof, H. . . .	8	8	.	.	.	"	"	"	.	
	3. Breitenauerhof, H. .	35	15	7	.	13	"	.	"	.	
	4. Gerberhäusle, Hfr. .	4	4	.	.	.	"	.	"	.	
	5. Mittelmühle, Hs., und.	.	.	.	.	.	"	.	"	.	
	6. Obermühle, Hs. . . .	.	.	.	.	.	"	.	"	.	
	7. Rittelhof, W. . . .	93	93	.	.	.	"	.	"	.	
	8. Seemühle, Hs. . . .	32	32	.	.	.	"	.	"	.	
	9. Teuffer-Bad, Hs. . .	6	6	.	.	.	"	.	"	.	
	10. Ziegelhütte, Hfr. . .	15	15	.	.	.	"	.	"	.	
2.	**Hirrweiler,** W. Anw. (3)	91	91	.	.	.	"	.	"	.	(P 17 T 17)
3.	**Reisach,** W. Anwalt (4)	283	281	1	.	1	"	2	17,3	.	(P 32 T 8)
	2. Altenhau, W. . . .	13	13	.	.	.	"	.	"	.	
	3. Bachhäusle, Hs. . .	6	6	.	.	.	"	.	"	.	
	4. Frankenhof, H. . . .	20	20	.	.	.	"	.	"	.	
	5. Klostermühle, Hs. . .	7	7	.	.	.	"	.	"	.	
	6. Lichtenstern, W. . .	139	139	.	.	.	"	2	17,3	.	
	7. Weingarthaus, Hs. .	7	7	.	.	.	"	.	17,3	.	(P 32 T 8)
4.	**Stockeberg,** H. (Stock-berger Jägerhaus) . .	3	3	.	.	.	"	.	21	.	
	17. (II. 11)	1527	1491	20	.	16					
18.	**Maienfels,** Pfd., (4) Z.G.	118	107	.	.	11	18 11	Chr. 33	18	.	T H (Bhf 5 P 20)
	2. Ochsenhof, W. . . .	17	17	.	.	.	"	.	"	.	
	3. Schweizerhof, W. . .	22	21	.	.	1	"	.	"	.	
2.	**Brettach,** W. Anwalt (4)	281	209	.	.	72	"	Chr. 33	"	.	(Bhf 10 P 20 T 18)
3.	**Busch-Kreuzle,** (3) u. zw.										
	1. Busch, W. (Sitz Anw.; in Busch)	174	166	.	.	8	"	.	" teilw.	.	"
	2. Kreuzle, W. (Sitz Anw.; in Busch)	71	70	1	.	.	"	.	18,4 teilw. 18	.	"
	4. Oberheimbach, W. Anw. (4)	224	192	1	.	31	18	Chr. 33	18,4	.	T H (Bhf 10 P 20 T 18)
	2. Berg, W.	50	32	.	.	18	"	.	"	.	
	3. Happbühl, W. . . .	21	24	.	.	.	"	.	"	.	

Digitized by Google

Nr.	Wohnplatz	Bevölkerungszahl im ganzen	davon ev	kath.	isr.	von and. Bekenntnissen	Einpfarrung (siehe die Vorbemerkungen) ev.	kath.	Schule ev.	kath.	Verkehrsanstalten
	1.	2.	3.	4.	5.	6.	7.	8.	9.	10.	11.
(18)	5. **Wallenweiler**, W. Anwalt (3)	62	62	.	.	.	18	.	18	.	
	2. Blindenmannshäuse, W.	17	17	.	.	.	„	.	„	.	
	18. (II. 9)	**1060**	**917**	**2**	.	**141**					
19.	**Mainhardt**, Pfd.m.M.G., (5) Z.G.	505	477	25	3	.	19[11]	Chr. 33	19	.	PTF (Buf 5)
	2. Baad, W.	28	28	.	.	.	„	.	„	.	
	3. Hammerschmiede, W.	11	11	.	.	.	„	.	„	.	
	4. Mittelmühle, Hs.	7	7	.	.	.	„	.	„	.	
	5. Neusägmühle, Hs.	8	8	.	.	.	Bdn. 10	.	„	.	
	6. Vordermühle, Hs.	3	3	.	.	.	19	.	„	.	
	2. Dennhof, W.	43	43	.	.	.	„	.	„	.	
	3. Gailsbach, W. Anw. (4)	246	242	4	.	.	„	Chr. 33	19.3	.	(P 19 T 19)
	4. Hohenegarten, W. Anw.	47	47	.	.	.	„	.	19	.	
	5. Hohenstraßen, W. Anw. (4)	229	207	7	.	15	„	Chr. 33	19.5	.	PH (Bhf 5 P 19 T 19)
	6. Mönchsberg, W. Anwalt	59	57	2	.	.	„	„	19	.	
	7. Nüßlenshof, bestehend aus:										
	1. Neuwirthshaus, Hs. (e. M.)	10	10	.	.	.	„	Chr. 33	„	.	
	2. Nüßlenshof, H. (e. M.)	19	14	5	.	.	„	.	„	.	
	3. Waspenhof, H. (e. M.)	18	18	.	.	.	„	.	„	.	
	8. Wiedhof, W.	22	22	.	.	.	„	.	19.5	.	
	19. (II. 9)	1255	1194	43	3	15					
20.	**Neuhütten**, Pfd.	593	514	1	.	78	20[9]	Chr. 33	20	.	PTF (Buf 5)
	2. Bärenbronn, W.	41	37	2	.	2	„	„	„	.	
	3. Jägerhaus im Kreuzle, Hfr.	18	18	.	.	.	„	.	„	.	
	4. Kühhof, W.	15	15	.	.	.	„	.	„	.	
	5. Laurenhof, W.	17	12	.	.	5	„	.	„	.	
	6. Plapphof, W.	10	3	.	.	7	„	.	„	.	
	20. (III. 7)	694	599	3	.	92					
21.	**Neulautern**, Pfd.	294	290	1	1	2	21[7]	2	21	.	Pa TF (Buf Bdn. 27)
	2. Altlautern, W.	18	18	.	.	.	„	.	„	.	
	3. Eisenlautern, W.	11	11	.	.	.	„	.	„	.	
	4. Fabrik Lautertal, Hfr.	.	.	.	.	.	„	.	„	.	
	5. Roßstaig, W.	16	16	.	.	.	Bdn. 24	.	Bdn. 24	.	
	21. (III. 7)	339	335	1	1	2					
22.	**Rappach**, D. (III. 7)	351	351	.	.	.	20[7]	33	22	.	TH (Buf 5 P 5)
23.	**Scheppach**, D.	431	422	.	.	9	30[7]	2	23	.	T (H Buf 5 P 5)
	2. Hohenacker, Hs.	7	7	.	.	.	28	.	„	.	
	23. (III. 7)	438	429	.	.	9					

Digitized by Google

Nr.	Wohnplatz	Bevölkerungszahl im ganzen	davon ev.	davon kath.	davon isr.	davon von and. Bekenntnissen	Einpfarrung (siehe die Vorbemerkungen) ev.	Einpfarrung kath.	Schule ev.	Schule kath.	Verkehrsanstalten
	1.	2.	3.	4.	5.	6.	7.	8.	9.	10.	11.
24.	**Schwabbach**, Pfd. (III. 7)	471	468	3	.	.	24 15(9)	33	24	.	TH (Bhf 5 P 6)
25.	**Siebeneich**, T. (III. 6) .	174	174	.	.	.	24	33	25	.	(Bhf 5, T 24)
26.	**Steinsfeld** (Lehrensteinsfeld), Pfd. . .	499	474	3	.	22	26 9	2	26	.	Pa T F (Bhf 1 bezw. 9)
	2. Lehren, W.	296	237	1	52	6	„	„	„	.	
	26. (III. 7)	795	711	4	52	28					
27.	**Sülzbach**, Pfd. (III. 7) .	422	413	3	.	6	27 7	33	27	.	Hv T H (P 32)
28.	**Unterheimbach**, Pfd. .	606	593	7	.	6	28 9	Ebr. 33	28	.	Pa T F (Bhf 5)
	2. Herrenhölzle, W. . .	24	24	.	.	.	„	.	„	.	
	28. (III. 7)	630	617	7	.	6					
29.	**Unterheinriet**, Pfd., Z.G. (5)	679	620	1	.	58	29 9	Hldr. 15	29	.	Pa T F (Bhf Mark. 4)
	2. Oberheinriet, W. Anw. (4)	330	312	1	.	17	„	„	29,2	.	(P 29 T 29)
	3. Vorhof, W. Anwalt (3)	91	91	.	.	.	29 9	Hldr. 15	29,3	.	(P 29 T 17)
	29. (II. 8)	1100	1023	2	.	75					
30.	**Waldbach**, Pfd. (III. 7)	570	565	5	.	.	30 25(7)	33	30	.	T H (Bhf 10 P 10)
31.	**Weiler**, Pfd. (III. 7) .	340	319	3	.	18	31 8	2	31	.	P T T H (Bhf 2 P 32)
32.	**Willsbach**, Pfd. m. M.G.	1025	1014	11	.	.	32 11	2	32	.	Bhf P T H
	2. Neuhaus, W. . . .	16	16	.	.	.	„	.	„	.	
	3. Feilhof, H.	11	11	.	.	.	„	.	„	.	
	32. (II. 9)	1052	1041	11	.	.					
33.	**Wimmental**, Pfd. (III. 7)	254	25	229	.	.	27	33 7	.	33	T H (Bhf 27 P 32)
34.	**Wüstenrot**, Pfd. m. M.G., Z.G. (6)	422	374	1	2	45	34 11	Ebr. 33	34	.	Pa T F (Bhf 32)
	2. Altfürstenhütte, W. Anwalt (3)	99	99	.	.	.	„	„	34,2	.	(P 34 T Hchn. 17)
	3. Bernbach, W. . . .	22	22	.	.	.	„	.	34	.	
	4. Böhringsweiler, W. (e. M.)	24	24	.	.	.	„	.	34,2	.	
	5. Hals, W. (e. M.) .	62	60	2	.	.	„	.	34,2	.	
	6. Hasenhof, W. . . .	50	35	.	.	15	„	.	34	.	
	7. Knickenhöfle, H. . .	3	3	.	.	.	„	.	34,2	.	
	8. Kuhnweiler, W. (e. M.)	25	25	.	.	.	„	.	34,2	.	
	9. Schmellenhof, W. Anw.	44	37	.	.	7	„	.	34,11,2	.	
	10. Spatzenhof, W. Anwalt	40	38	.	.	2	„	.	34,11,2	.	
	2. Chaussee-Haus, Hs. .	5	5	.	.	.	„	.	„	.	

Digitized by Google

Nr.	Wohnplatz	Bevölkerungszahl im ganzen	davon ev.	kath.	ifr.	von and. Bekenntnissen	Einpfarrung (siehe die Vorbemerkungen) ev.	kath.	Schule ev.	kath.	Verkehrsanstalten
	1.	2.	3.	4.	5.	6.	7.	8.	9.	10.	11.
(34.)	**11. Stangenbach-Grenthof(4)**										
	1. Grenthof, W. Anwalt	93	75	.	.	18	34	.	34,1,2	.	
	2. Stangenbach, W. Anw.	174	150	1	.	23	„	Chr. 33	34,1,2	.	(Bhf 32 P34. T34)
	b) Lohmühle, Hfr.	10	10	.	.	.	17	.	21	.	
	c) Neuhütte im Joachimstal, Hs.	6	6	.	.	.	34	.	„	.	
	12. Stollenhof, W.	77	37	1	.	39	„	Chr. 33	34	.	
	13. Weihenbronn, W. Anw.	97	78	3	.	16	„	„	„	.	„
	34. (II. 9)	1253	1078	8	2	165					

B.
Schwarzwaldkreis.

1. Oberamt Balingen.

321,92 qkm. — Einwohner: 42079, nämlich: Ev. 35448. — Kath. 6321. — Ifr. 22. — Von and. Bekennt. 288.

Gemeinden: 31 (I. Kl. 1 — II. Kl. 9 — III. Kl. 21), hierunter 3 zusammengesetzte mit 6 Teilgemeinden. Wohnplätze: 2 St. — 21 Pfd., wor. 6 mit M.G. — 8 D. — 2 W. — 11 H. — 36 bef. benannte Einzelwohnsitze.

Nr.	Wohnplatz	Bevölkerungszahl im ganzen	davon ev.	kath.	ifr.	von and. Bekenntnissen	Einpfarrung (siehe die Vorbemerkungen) ev.	kath.	Schule ev.	kath.	Verkehrsanstalten
	1.	2.	3.	4.	5.	6.	7.	8.	9.	10.	11.
1.	**Balingen**, OA.St.	3595	3265	323	7	.	1 12	1	1	1	Bh/T,PTf
	2. Nesselmühle, Hs.	6	3	3	.	.	„	„	„	.	
	3. Stadtmühle, Hs.	21	14	7	.	.	„	1	„	.	
	4. Ziegelhütte(Harmonie), Hs.	8	8	.	.	.	„	„	„	.	
	1. (II. 15)	3630	3290	333	7	.					
2.	**Bitz**, Pfd. m. M.G.	1570	1534	36	.	.	2 9	5	2	.	PaTf (Bh/5)
	2. Hermannsluft, Hs.	12	12	.	.	.	„	.	„	.	
	2. (II. 9)	1582	1546	36	.	.					

Digitized by Google

Nr.	Wohnplatz	Bevölkerungszahl im ganzen	davon ev.	davon kath.	davon isr.	davon von and. Bekenntnissen	Einpfarrung (siehe die Vorbemerkungen) ev.	Einpfarrung kath.	Schule ev.	Schule kath.	Verkehrsanstalten
	1.	2.	3.	4.	5.	6.	7.	8.	9.	10.	11.
3.	**Burgfelden,** D. (III. 7)	192	184	.	.	8	21 (7)	16	3	.	(Bhf 15 P 21)
4.	**Dürrwangen,** Pfd. . .	558	539	19	.	.	4 9	1	4	.	TH (Bhf 10 P 10)
	2. Ziegelhütte, H. . .	4	4	.	.	.	„	.	„	.	
	4. (III. 7)	562	543	19	.	.					
5.	**Ebingen,** St.	9359	8136	1702	15	106	5 14	5 7	5	5	Bhf T, PTF Hp Vorstadt
	2. Ehestetten, H. . . .	10	10	.	.	.	„	.	„	.	
	3. Ehestetter Pumpstation, Hs.	4	4	.	.	.	„	.	„	.	
	4. Ehestetter Spinnerei, Hs.	3	3	.	.	.	„	.	„	.	
	5. Eselmühle, Hs. . .	14	8	6	.	.	„	5	„	.	
	6. Galthaus, Hs. . . .	6	6	.	.	.	„	.	„	.	
	7. Petersburg, Hs. . .	4	4	.	.	.	„	5	„	.	
	8. Stierhaus, Hs. . .	2	2	.	.	.	„	.	„	.	
	9. Schafhaus, Hs. . .	2	2	.	.	.	„	.	„	.	
	10. Weißenburg, Hs. . .	4	4	.	.	.					
	5. (I. 13)	10008	8179	1708	15	106					
6.	**Endingen,** Pfd. . . .	574	569	5	.	.	6 7	1	6	.	PbTH (Bhf P 1)
	2. Eckhaus, Hs. . . .	4	4	.	.	.	„	.	„	.	
	3. Kutzmühle, Hs. . .	5	5	.	.	.	„	1	„	.	
	6. (III. 7)	583	578	5	.	.					
7.	**Engstlatt,** Pfd. (III. 9) .	881	847	34	.	.	7 9	1	7	.	Bhf PaT
8.	**Erlaheim,** Pfd. (III. 7) .	558	11	547	.	.	20	8 8	.	8	TA (Bhf 1 P 11)
9.	**Erzingen,** Pfd., Z. G. .	462	457	5	.	.	9 7	Kuv. 9	9	.	PbTH (Bhf 1 P 1)
	2. Bronnhaupten, Staatsdomäne, H.	21	16	5	.	.	„	11	„	11	
	9. (III. 7)	483	473	10	.	.					
10.	**Frommern,** Pfd. (III. 9)	815	801	14	.	.	10 16 (7)	1	10	.	Bhf T, PaTH
11.	**Geislingen,** Pfd. . .	1810	39	1771	.	.	20	11 16 (6)	.	11	PTA (Bhf 1)
	2. Waldhof, H. . . .	9	8	1	.	.	„	„	.	„	
	11. (II. 9)	1819	47	1772	.	.					
12.	**Heselwangen,** D. (III. 7)	634	632	2	.	.	1, 11 (7)	1	12	.	TA (Bhf 1 P 1)
13.	**Hossingen,** D.	422	417	5	.	.	17 (7)	15	13	.	TH (Bhf 14 P 17)
	2. Riedhof, Hs. . . .	5	5	.	.	.	„	.	„	.	
	13. (III. 7)	427	422	5	.	.					

Digitized by Google

Nr.	Wohnplatz	Bevölkerungszahl im ganzen	davon ev.	davon kath.	davon isr.	davon von and. Bekenntnissen	Einpfarrung (siehe die Vorbemerkungen) ev.	Einpfarrung kath.	Schule ev.	Schule kath.	Verkehrsanstalten
	1.	2.	3.	4.	5.	6.	7.	8.	9.	10.	11.
14.	**Laufen** a. d. Eyach, Pfd. (III. 7)	724	711	9	.	4	14 [7]	15	14	.	BhfT, PaTF
15.	**Lautlingen,** Pfd., Z.G.	753	35	718	.	.	14	15 [7]	.	15	Bhf PaTF
	2. Tierberg, H.	8	2	6	.	.	"	"	.	"	
	15. (III. 7)	761	37	724	.	.					
16.	**Margrethausen,** Pfd. Z.G.	285	3	282	.	.	21	16 [7]	.	16	TH (Bhf 5 P 15)
	2. Ochsenberg, H.	9	9	.	.	.	.	"	.	"	
	16. (III. 7)	294	12	282	.	.					
17.	**Meßstetten,** Pfd.	1641	1585	4	.	52	17 [9]	5	17	.	PaTF (Bhf 5)
	2. Eichhalderhaus, Hfr.	42	41	1	.	.	"	"	"	.	
	3. Eichhalderhof, H.	6	6	.	.	.	"	"	"	.	
	4. Untere Mühle, Hs.	3	3	.	.	.	"	.	"	.	
	17. (II. 9)	1692	1635	5	.	52					
18.	**Oberdigisheim,** D.	522	510	12	.	.	25 [9]	27	18	.	PHTH (Bhf 14 P 1)
	2. Föhloch, Hs.	9	9	.	.	.	"	.	"	.	
	3. Geyerbad, W.	94	94	.	.	.	"	.	"	.	
	4. Michelfelderhof, Hs.	12	12	.	.	.	"	.	"	.	
	5. Scheibhalden, Hs.	8	8	.	.	.	"	.	"	.	
	6. Steighaus, Hs.	3	3	.	.	.	"	.	"	.	
	18. (III. 9)	648	636	12	.	.					
19.	**Oustmettingen,** Pfd. m. M.G.	2646	2604	42	.	.	19 [9]	5	19	.	Bhf PaTF
	2. Geifitze, Hs. unbew.	.	.	.	.	.	.	.	"	.	
	3. Stichwirtshaus, Hs.	7	7	.	.	.	19	.	19	.	
	4. Talmühle, Hs.	3	3	.	.	.	"	.	"	.	
	5. Untere Mühle, Hs.	3	3	.	.	.	"	5	"	.	
	6. Wirtshaus ob dem Tal, Hs. unbew.	.	.	.	.	.	"	.	"	.	
	7. Zollersteighof, Hs.	14	13	1	.	.	"	5	"	.	
	19. (II. 11)	2673	2630	43	.	.					
20.	**Ostdorf,** Pfd. m. M.G.	953	943	10	.	.	20 [9]	1	20	.	TH (Bhf P 1)
	2. Böllatmühle, Hs.	4	4	.	.	.	"	"	"	.	
	3. Gießmühle, Hs.	8	8	.	.	.	"	.	"	.	
	4. Kaunter Gipsmühle, Hs.	5	5	.	.	.	"	.	"	.	
	5. Obere Mühle, Hs.	8	8	.	.	.	"	.	"	.	
	6. Wirtshaus b. d. Gießmühle, Hs.	7	6	1	.	.	"	.	"	.	
	20 (II. 9)	985	974	11	.	.					

Digitized by Google

Nr.	Wohnplatz	Bevölkerungszahl im ganzen	davon ev.	kath.	ifr.	von and. Bekenntnissen	Einpfarrung (siehe die Vorbemerkungen) ev.	kath.	Schule ev.	kath.	Verkehrsanstalten
	1.	2.	3.	4.	5.	6.	7.	8.	9.	10.	11.
21.	**Pfeffingen,** Pfd.	888	878	10	.	.	21 [9]	16	21	.	TH (Bhf 24 P 15)
	2. Zitterhof, H.	3	3	.	.	.	"	.	"	.	
	21. (III. 9)	891	881	10	.	.					
22.	**Stockenhausen,** D. (III. 7)	168	148	.	.	20	4	1	22	.	(Bhf 10 P 10 T 4)
23.	**Streichen,** D. (III. 7)	295	289	2	.	4	31 (7)	1	23	.	TH (Bhf P 10)
24.	**Tailfingen,** Pfd. m. M.G.	4571	4303	221	.	47	24 [11]	24 [5]	24	.	StP TH
	2. Neuweiler, Hs.	27	27	.	.	.	"	.	"	.	
	24. (II. 11)	4598	4330	221	.	47					
25.	**Tieringen,** Pfd. m. M.H.	757	754	3	.	.	25 [9]	Rtw. 15	25	.	TH PH (Bhf 14 P 1)
	2. Heidenhof, H.	24	24	.	.	.	"	.	"	.	
	3. Hohental, Hs.	9	9	.	.	.	"	.	"	.	
	25. (III. 9)	790	787	3	.	.					
26.	**Truchtelfingen,** Pfd. (II. 9)	1356	1287	66	.	3	26 [9]	5	26	.	Bhf Pa TH
27.	**Unterdigisheim,** Pfd.	382	3	379	.	.	25	27 [7]	.	27	PH TH (Bhf 14 P 1)
	2. Wolfenhof, H.	9	.	9	.	.	"	"	.	.	
	27. (III. 7)	391	3	388	.	.					
28.	**Waldstetten,** D.	203	203	.	.	.	10	1	29	.	TH (Bhf 10 P 10)
	2. Ziegelwasen, W.	95	94	1	.	.	"	"	"	.	
	28. (III. 7)	298	297	1	.	.					
29.	**Weilheim,** D. (III. 7)	650	642	8	.	.	10 (9)	1	29	.	TH (Bhf 10 P 10)
30.	**Winterlingen,** Pfd. mit M.G.	2194	2137	50	.	7	30 [9]	5	30	.	PT (Bhf Straßberg)
	2. Sonnenhalden, Hs.	7	7	.	.	.	"	.	"	.	
	3. Weiden, Hfr.	14	14	.	.	.	"	.	"	.	
	30. (II. 11)	2215	2158	50	.	7					
31.	**Zillhausen,** Pfd.	472	434	1	.	37	31 [7]	1	31	.	TH (Bhf 10 P 10)
	2. Wannental, H.	4	4	.	.	.	21 .	"	3	.	
	31. (III. 7)	476	438	1	.	37					

Digitized by Google

2. Oberamt Calw.

320,49 qkm. — Einwohner: 26701, nämlich: Ev. 25390. — Kath. 892. — Isr. 17. — Von and. Bekennt. 402.

Gemeinden: 43 (II. Kl. 6 — III. Kl. 37), hierunter 5 zusammengesetzte mit 13 Teilgemeinden. Wohnplätze: 4 St. — 17 Pfd., wor. 2 m. M.G. — 22 D. — 17 W. — 5 H. — 28 bef. benannte Einzelwohnsitze.

Nr.	Wohnplatz	Bevölkerungszahl im ganzen	davon ev.	kath.	isr.	von and. Bekenntnissen	Einpfarrung (siehe die Vorbemerkungen) ev.	kath.	Schule ev.	kath.	Verkehrsanstalten
	1.	2.	3.	4.	5.	6.	7.	8.	9.	10.	11.
1.	**Calw,** OA.St.	5050	4399	550	11	90	1 [14]	1 [5]	1	1	Bhf T, PTA
	2. Calwerhof, H.	11	5	.	.	6	„	.	„	.	
	3. Gutleuthaus, Hfr.	22	21	1	.	.	„	1	„	.	
	4. Krappen, Hfr.	29	19	10	.	.	„	„	„	„	
	5. Canneneck, Hfr.	37	34	3	.	.	„	„	„	„	
	6. Walkmühle, Hfr.	15	12	3	.	.	„	„	„	„	
	7. Windhof, Hfr.	32	29	.	.	3	„	„	„	.	
	1. (II. 15)	5196	4519	567	11	99					
2.	**Agenbach,** D. (III. 7)	224	207	.	.	17	25	Abg. 35	2	.	TH (Bhf P 38) TH
3.	**Aichhalden,** D., (4) 3.G.	128	127	.	.	1	43 (7)	1	3	.	(Bhf Nag. 2, PNag. 29)
	2. Oberweiler, W. (4)	154	154	.	.	.	„	„	„	.	„
	3. (III. 7)	282	281	.	.	1					
4.	**Altbulach,** D.	422	422	.	.	.	23 (7)	1	4	.	TH (Bhf 38 P 23)
	2. Kohlerstal, W.	59	59	.	.	.	„	„	„	.	
	3. Seitzental, W.	50	50	.	.	.	„	„	„	.	
	4. Talmühle, Hfr.	13	7	6	.	.	„	„	„	.	Hp PH (P 1)
	4. (III. 7)	544	538	6	.	.					
5.	**Altburg,** Pfd., (5) 3.G.	720	719	.	.	1	5 [17 (11)]	1	5	.	TH (Bhf P 1)
	2. Spindlershof, H.	30	30	.	.	.	„	.	„	.	
	3. Weltenschwann, W. Anw. (4)	183	183	.	.	.	Nrd. Teil 5 Sdl. Teil	.	Nrd. Teil 5 Sdl. Teil	.	„
	5. (III. 7)	933	932	.	.	1	42		42		
6.	**Althengstett,** Pfd. (II. 9)	1031	1015	15	.	1	6 [9]	1	6	.	Bhf PaT, TH
7.	**Bergorte** (oder Aichelberg), D., bestehend aus:										TH (Bhf Nag. 2, PNag. 29)
	1. Aichelberg, W.	210	210	.	.	.	43 (7)	1	7,1	.	
	2. Hünerberg, W.	75	75	.	.	.	25	.	7,2	.	
	3. Kälbermühle (Pumpstation), Hs.	2	2	.	.	.	„	.	Abg. 35 c	.	
	4. Meistern, W.	78	78	.	.	.	„	.	7,4	.	
	5. Rehmühle, Hs.	20	20	.	.	.	„	.	7,2	.	
	7. (III. 7)	385	385	.	.	.					

Digitized by Google

Nr.	Wohnplatz	Bevölkerungszahl im ganzen	davon ev.	davon kath.	davon isr.	davon von and. Bekenntnissen	Einpfarrung (siehe die Vorbemerkungen) ev.	Einpfarrung kath.	Schule ev.	Schule kath.	Verkehrsanstalten
	1.	2.	3.	4.	5.	6.	7.	8.	9.	10.	11.
8.	**Breitenberg,** Pfd. . . .	422	422	.	.	.	8 15 (9)	1	8	.	TH(BhfP 38)
	2. Glasmühle, Hfr. . .	12	12	.	.	.	"	.	"	.	
	3. Weikenmühle, Hfr. .	21	21	.	.	.	"	.	"	.	
	8. (III. 7)	455	455	.	.	.					
9.	**Dachtel,** Pfd. (III. 7) .	410	410	.	.	.	9 7	Böbl. 7	9	.	TH(BhfP 1)
10.	**Deckenpfronn,** Pfd. mit M.G. (II. 11) . . .	1142	1141	.	1	.	10 9	1	10	.	PaTF(Bhf 1)
11.	**Dennjächt,** D.	209	194	15	.	.	40	1	11	.	(Bhf 40 PT 40)
	2. Tann, W.	48	48	.	.	.	"	"	40	.	
	11. (III. 6)	257	242	15	.	.					
12.	**Emberg,** D. (III. 6) . .	179	161	17	.	1	38 (7)	1	12	.	(Bhf 38 P 38 T 38)
13.	**Ernstmühl,** D. (III. 6) .	133	132	1	.	.	19, 1 (7) u. 15	1	19	.	HpTH(P 15)
14.	**Gechingen,** Pfd. (II. 9)	1099	1095	4	.	.	14 9	Böbl. 7	14	.	PaTF (Bhf 6)
15.	**Hirsau,** Pfd.	749	699	44	4	2	15 15 (9)	1	15	.	BhfPT
	2. Altburger Sägmühle, Hfr.	10	10	.	.	.	"	.	"	.	
	3. Ernstmühl, W. . .	79	76	3	.	.	"	1	"	.	
	4. Kleinwildbad (teilw.), Hfr.	4	4	.	.	.	"	.	"	.	
	5. Lützenhardt, H. . .	9	8	1	.	.	"	.	"	.	
	15. (III. 7)	851	797	48	4	2					
16.	**Holzbronn,** Pfd. (III. 7)	408	400	8	.	.	16 7	1	16	.	TH(Bhf 38 P 1)
17.	**Hornberg,** D.	181	181	.	.	.	43 (7)	1	17	.	TH(BhfNag. 2 P 1)
	2. Baiermühle, Hs. . .	10	10	.	.	.	"	"	"	.	
	17. (III. 7)	191	191	.	.	.					
18.	**Liebelsberg,** D. (III. 7)	380	380	.	.	.	23 (7)	1	18	.	TH(Bhf 38 P 23)
19.	**Liebenzell,** St. . . .	1214	1118	95	.	1	19 10 (10)	1	19	.	BhfT, PTF
	2. Bad, oberes, Hs. . .	15	14	1	.	.	"	.	"	.	
	3. Bad, unteres, Hs. .	8	8	.	.	.	"	.	"	.	
	4. Kaffeehaus, Hs. . .	10	10	.	.	.	"	.	"		
	5. Kleinwildbad (teilw.), Hfr. (unbew.) . . .	.	.	.	.	.	.	.	.	.	
	6. Maisenbach, Sägmühle, Hs.	8	8	.	.	.	19	.	19	.	
	19. (II. 11)	1255	1158	96	.	1					

Digitized by Google

Nr.	Wohnplatz	Bevölkerungszahl im ganzen	davon ev.	kath.	isr.	von and. Religionskenntnissen	Einpfarrung (siehe die Vorbemerkungen) ev.	kath.	Schule ev.	kath.	Verkehrsanstalten
	1.	2.	3.	4.	5.	6.	7.	8.	9.	10.	11.
20.	**Martinsmoos,** D. (III. 7)	300	296	1	.	3	43(7)	1	20	.	PhTh (Bhf Nag. 2 P 1)
21.	**Monakam,** D. (III. 7) .	296	291	5	.	.	19,II(7)	1	21	.	Th (Bhf 10 P 19)
22.	**Möttlingen,** Pfd. . .	452	448	4	.	.	22 13(7)	Leon. 25	22	.	Th (Bhf 6 P 1)
	2. Georgenau, H. . .	9	7	2	.	.	"	"	"	.	
	22. (III. 7)	461	455	6	.	.					
23.	**Neubulach,** St. (III. 9)	584	579	1	.	4	23 25(7)	1	23	.	PaTh (Bhf 38)
24.	**Neuhengstett,** Pfd. (III. 7)	379	376	3	.	.	24 7	1	24	.	PhTh (Bhf 6 P 1)
25.	**Neuweiler,** Pfd. (6) m. M.G. Z.G.	555	475	4	.	76	25 16(10)	Rbg. 35 ob. 1	25	.	PhTh (Bhf 38 P 38)
	2. Hofstett, W. . . .	80	80	.	.	.	"	"	"	.	
	25. (III. 7)	635	555	4	.	76					
26.	**Oberhaugstett,** D. (III. 7)	411	406	5	.	.	23(7)	1	26	.	PhTh (Bhf 38 P 1)
27.	**Oberkollbach,** oder Buderhof, D. . . .	225	222	1	.	2	5	1	27	.	Th (Bhf 15 P 1)
	2. Oberspiel, W. . . .	147	112	.	.	35	"	1	"	.	
	27. (III. 7)	372	334	1	.	37					
28.	**Oberkollwangen,** D. (III. 7)	263	259	.	1	3	8 7	Rbg. 35	28	.	PhTh (Bhf P 38)
29.	**Oberreichenbach,** K. .	289	283	1	.	5	5	1	29	.	PhTh (Bhf 15, P 1)
	2. Siehdichfür, Hfr. . .	59	49	.	.	10	"	.	"	.	
	29. (III. 7)	348	332	1	.	15					
30.	**Ostelsheim,** Pfd. (III. 9)	644	641	3	.	.	30 9	1	30	.	PhTh (P Bibl. 15)
31.	**Ottenbronn,** D. (III. 7)	430	423	2	.	5	15(7)	1	31	.	Th (Bhf 15 P 1)
32.	**Rötenbach,** K. (III. 7)	265	257	1	.	7	42(7)	1	32	.	Th (Bhf 1 P 38)
33.	**Schmieh,** K.	134	134	.	.	.	38(7)	1	33	.	Th (Bhf 38 P 38)
	2. Vollwanger Sägmühle, Hs.	6	6	.	.	.	"	.	"	.	
	33. (III. 6)	140	140	.	.	.					
34.	**Simmozheim,** Pfd. . .	840	831	3	.	6	34 9	Leon. 25	34	.	Th (Bhf 6, Leon. 25)
	2. Büchelbronn, Hfr. . .	22	22	.	.	.	"	.	"	.	
	34. (III. 9)	862	853	3	.	6					

Digitized by Google

Nr.	Wohnplatz	Bevölkerungszahl im ganzen	davon ev.	kath.	ifr.	von and. Bekenntnissen	Einpfarrung (siehe die Vorbemerkungen) ev.	kath.	Schule ev.	kath.	Verkehrsanstalten
	1.	2.	3.	4.	5.	6.	7.	8.	9.	10.	11.
35.	**Sommenhardt,** D.	238	230	.	.	8	42(7)	1	35	.	Th (Bhf 38 P 38)
	2. Kentheim, W. Anwalt	112	104	8	.	.	"	.	"	.	
	3. Lützenhardt, W.	123	120	.	.	3	"	.	"	.	
	35. (III. 7)	473	454	8	.	11					
36.	**Speßhardt** (Alzenberg), D., Z.G., bestehend aus:						Rdl. Teil 5 Sdl. Teil 42		Rdl. Teil 5 Sdl. Teil 42		
	1. Speßhardt, W. Anw. (4)	109	108	1	.	.		1		.	(Bhf P 1 Z 38,3)
	2. Alzenberg, W. (5)	267	253	1	.	13	5	.	5	.	Th (Bhf P 1)
	3. Oberriedt, W.	39	39	.	.	.	"	.	"	.	
	36. (III. 7)	415	400	2	.	13					
37.	**Stammheim,** Pfd., Z.G.	1448	1367	4	.	77	37[9]	1	37	.	PaTA (Bhf 1)
	2. Oesenderle, Hfr.	18	18	.	.	.	"	.	"	.	
	3. Bahnhof Teinach	15	13	2	.	.	"	1	"	.	T, ThPG (P 38)
	2. Hof Dicke, H.	20	20	.	.	.	"	.	"	.	
	3. Waldeck, Hfr.	25	24	1	.	.	"	1	"	.	(P 1 a. 38)
	37. (II. 11)	1526	1442	7	.	77					
38.	**Teinach,** Pfd. m. Bad (III. 7)	440	423	17	.	.	38[19(7)]	1	38	.	BhfT, PTA
39.	**Unterhaugstett,** D. (III. 7)	334	334	.	.	.	22(7)	1	39	.	Th (Bhf P 19)
40.	**Unterreichenbach,** Pfd.	718	674	43	.	1	40[9]	1	40	.	BhfT, PaA
	2. Aeußere Sägmühle, Hs. (Funkensägmühle)	5	5	.	.	.	"	"	"	.	
	3. Mißsägmühle, Hs.	12	12	.	.	.	"	"	"	.	
	40. (III. 7)	735	691	43	.	1					
41.	**Würzbach,** D.	347	340	.	.	7	5(7)	Rdg. 35	41	.	Th (Bhf P 1)
	2. Naislach, W.	66	66	.	.	.	"	.	"	.	
	3. Naislacher Mühle, Hs.	35	35	.	.	.	"	.	"	.	
	4. Würzbacher Sägmühle, Hs.	.	.	.	.	.	"	.	"	.	
	41. (III. 7)	448	441	.	.	7					
42.	**Zavelstein,** St. (III. 7)	294	293	1	.	.	42[19(7)]	1	42	.	Th (Bhf 38 P 1)
43.	**Zwerenberg,** Pfd. (III. 7)	291	276	1	.	14	43[37(7)]	Rdg. 35	43	.	Th (Bhf Nag. 2 P 38)

Digitized by Google

3. Oberamt Freudenstadt.

534,75 qkm. — Einwohner: 34954, nämlich: Ev. 33785. — Kath. 849. — Isr. 35. — Von and. Bekennt. 285.

Gemeinden: 41 (I. Kl. 1 — II. Kl. 3 — III. Kl. 37), hierunter 9 zusammengesetzte mit 27 Teilgemeinden. Wohnplätze: 2 St. — 19 Pfd., wor. 4 m. M.G. — 20 D., wor. 1 m. M.G. — 1 Pfw. — 120 W. — 42 H. — 63 bes. benannte Einzelwohnsitze.

Nr.	Wohnplatz	Bevölkerungszahl im ganzen	davon ev.	kath.	isr.	von and. Bekenntnissen	Einpfarrung (siehe die Vorbemerkungen) ev.	kath.	Schule ev.	kath.	Verkehrsanstalten
	1.	2.	3.	4.	5.	6.	7.	8.	9.	10.	11.
1.	**Freudenstadt,** OA.St.	7350	6765	457	17	111	1 19(14)	1 6	1	1	Bhf T, Stadt: Bpf, PTF (PTT)
	2. Christophstal, W.	432	423	1	.	8	„	„	„	„	
	3. Kniebis, W. (diesseits der Straße)	74	73	1	.	.	3 a 5(7)	„	3 d	.	PaTF
	4. Langenhardt, H.	16	16	.	.	.	1	.	„	.	
	5. Langenwald, bestehend aus:										
	a) Adrionsmühle, Hs.	7	.	7	.	.	„	1	1	.	
	b) Alte Sägmühle, Hs.	4	4	.	.	.	„	.	„	.	
	c) Schnackensägmühle (hintere), Hs.	9	9	.	.	.	„	.	„	.	
	d) Schnackensägmühle (vordere), Hfr.	12	11	1	.	.	„	1	„	1	
	e) Schleh'sche Mahlmühle, Hs.	7	7	.	.	.	„	.	„	.	
	f) Schleh'sche Sägmühle, Hs.	7	7	.	.	.	„	.	„	.	
	1. (I. 13)	7918	7315	467	17	119					
2.	**Kach,** D., mit Glatttal: Kunstmühle, Hs. und Sägmühle, Hs.	533	518	4	.	11	40(7)	1	2	1	Th (Bhf P 8)
	2. Benzingerhof, H.	18	18	.	.	.	„	.	„	.	
	2. (III. 7)	551	536	4	.	11					
3.	**Baiersbronn,** Pfd., Z.G., bestehend aus:						28(11) 3 a 5	1	3 a 5	1	BhfPTF
	a) Baiersbronn:										
	1. Allmand, W.	54	54	.	.	.	„	„	„	„	
	2. Altane, W.	51	51	.	.	.	„	„	„	„	
	3. Altmühle, Hfr.	15	14	1	.	.	„	„	„	„	
	4. Aue, W.	65	65	.	.	.	„	„	„	„	
	5. Baiersbronn, Pfd.	751	747	4	.	.	„	„	„	„	BhfPTF
	6. Berg, W.	82	82	.	.	.	„	.	„	.	
	7. Bergergrund, Hs.	19	19	.	.	.	„	.	„	.	
	8. Bildstöckle, W.	49	48	.	.	1	„	.	„	.	
	9. Bosler, W.	40	40	.	.	.	„	.	„	.	

Digitized by Google

Nr.	Wohnplatz	Bevölkerungszahl im ganzen	davon ev.	davon kath.	davon isr.	davon and. Bekenntnissen	Einpfarrung ev.	Einpfarrung kath.	Schule ev.	Schule kath.	Verkehrsanstalten
							(siehe die Vorbemerkungen)				
	1.	2.	3.	4.	5.	6.	7.	8.	9.	10.	11.
(3.)	10. **Brunnenteich**, W.	56	56	.	.	.	3 a 5	.	3 a 5	.	
	11. **Dalkenbächle**, Hfr.	37	37	.	.	.	„	.	„	.	
	12. **Dorfsägmühle**, Hs.	11	11	.	.	.	„	.	„	.	
	13. **Försterhaus**, Hfr.	4	1	3	.	.	„	1	„	1	
	14. **Häslen (hintere)**, W.	26	26	.	.	.	„	.	„	.	
	15. **Häslen (vordere)**, W.	59	59	.	.	.	„	.	„	.	
	16. **Heuberg**, Hs.	13	13	.	.	.	„	.	„	.	
	17. **Hof**, W.	61	60	1	.	.	„	1	„	1	
	18. **Hohlgaß**, W.	26	26	.	.	.	„	.	„	.	
	19. **Hohreute**, Hs.	6	6	.	.	.	„	.	„	.	
	20. **Kanne**, H.	48	48	.	.	.	„	.	„	.	
	21. **Kienbächle**, W.	22	22	.	.	.	„	.	„	.	
	22. **Knappenteich**, W.	22	22	.	.	.	„	.	„	.	
	23. **Kohbach**, W.	28	28	.	.	.	„	.	„	.	
	24. **Krone**, Hfr.	67	67	.	.	.	„	.	„	.	
	25. **Loch**, W.	68	65	3	.	.	„	1	„	1	
	26. **Missele**, H.	9	9	.	.	.	„	.	„	.	
	27. **Murgbrücke**, W.	113	112	1	.	.	„	1	„	.	(Bhf 3 PT 3)
	28. **Nettlestrauf**, H.	7	7	.	.	.	„	.	„	.	
	29. **Neumühle**, H.	25	25	.	.	.	„	.	„	.	
	30. **Pappel**, W.	53	52	1	.	.	„	1	„	1	
	31. **Rauhfels**, W.	37	37	.	.	.	„	„	„	„	
	32. **Rechen**, Hfr.	48	48	.	.	.	„	.	„	.	
	33. **Reute**, W.	27	27	.	.	.	„	.	„	.	
	34. **Rinkenberg**, W.	31	31	.	.	.	„	„	„	„	
	35. **Rose**, W.	29	29	.	.	.	„	.	„	.	
	36. **Rußberg**, Hs.	4	4	.	.	.	„	.	„	.	
	37. **Sankenbach**, H.	19	19	.	.	.	„	.	„	.	
	38. **Schleifwasen**, H.	9	9	.	.	.	„	.	„	.	
	39. **Sohlberg**, H.	12	12	.	.	.	„	.	„	.	
	40. **Stadelgrund**, H.	9	9	.	.	.	„	.	„	.	
	41. **Staig**, Hfr.	75	75	.	.	.	„	.	„	.	
	42. **Steinäckerle**, W.	29	29	.	.	.	„	.	„	.	
	43. **Steinberg**, W.	13	13	.	.	.	„	.	„	.	
	44. **Stöck**, W.	90	90	.	.	.	„	.	„	.	
	45. **Surrbach**, W.	76	76	.	.	.	„	.	„	.	
	46. **Wäldele**, W.	19	19	.	.	.	„	.	„	.	
	47. **Walke**, Hfr.	10	10	.	.	.	„	.	„	.	
	48. **Wasen**, Hfr.	14	14	.	.	.	„	.	„	.	
	a) Zus. Einwohner	2438	2423	14	.	1					
	b) **Buhlbach**, W., Glashütte	180	173	7	.	.	3 c 25 (7)	1	3 f 16	1	Bhf Bhf 3 PT 3
	c) **Friedrichstal**, W., K. Hüttenwerk	332	310	11	.	11	1 (7)	„	3 e	„	Bhf Sta (T 3) Hp Hüttenwk.
	d) **Knielbis** (jens. der Straße):						3 a 5 (7)	„	3 d	„	Pht Bhf PT 1, 3 (p. 1, 6-15, 9.)
	1. Alexanderschanze, H.	8	8	.	.	.	„	.	„	.	
	2. An der alten Straße, W.	13	13	.	.	.	„	.	„	.	
	3. Großwiese, W.	72	71	1	.	.	„	1	„	1	
	4. Kohlwald, W.	54	52	2	.	.	„	„	„	„	

Digitized by Google

Nr.	Wohnplatz	Bevölkerungszahl im ganzen	davon ev.	kath.	isr.	von and. Bekenntnissen	Einpfarrung (siehe die Vorbemerkungen) ev.	kath.	Schule ev.	kath.	Verkehrsanstalten
	1.	2.	3.	4.	5.	6.	7.	8.	9.	10.	11.
(3.)	5. Ochsenhardt, W.	67	67	.	.	.	3 a 5	.	3 d	.	
	6. Waldhorn, H.	8	8	.	.	.	„	1	„	1	
	d) Zus. Einwohner	222	219	3	.	.					
	e) Mitteltal:						3 e 25[11]	1	3 e 25	.	Pa T Fr Bhf 3)
	1. Bergmosis, W.	79	79	.	.	.	„	.	„	.	
	2. Breitmiß, W.	53	53	.	.	.	„	.	„	.	
	3. Bresteneck, H.	13	13	.	.	.	„	.	„	.	
	4. Bruderhof, H.	19	19	.	.	.	„	.	„	.	
	5. Ellbach, oberer, W.	26	26	.	.	.	„	.	„	.	
	6. Ellbach, unterer, W.	90	90	.	.	.	„	.	„	.	
	7. Eulengrund, W.	38	38	.	.	.	„	.	„	.	
	8. Fegfeuer, Hs.	3	3	.	.	.	„	.	„	.	
	9. Ferrwies, W.	43	43	.	.	.	„	.	„	.	
	10. Fuchsloch, Hs.	8	8	.	.	.	„	.	„	.	
	11. Gärtenbühl, W.	25	25	.	.	.	„	.	„	.	
	12. Gressenteich, Hs.	4	4	.	.	.	„	.	„	.	
	13. Gretzenbühl, W.	62	62	.	.	.	„	.	„	.	
	14. Haberland, W.	65	65	.	.	.	„	.	„	.	
	15. Hagkopf, H.	28	28	.	.	.	„	.	„	.	
	16. Halde, W.	26	26	.	.	.	„	.	„	.	
	17. Härle, W.	45	45	.	.	.	„	.	„	.	
	18. Härlegrund, W.	33	33	.	.	.	„	.	„	.	
	19. Höll, obere, W.	34	34	.	.	.	„	.	„	.	
	20. Höll, untere, W.	47	47	.	.	.	„	.	„	.	
	21. Ilgenbach, W.	31	31	.	.	.	„	.	„	.	
	22. Labbronnen, W.	85	85	.	.	.	„	.	„	.	
	23. Langäcker, H.	12	12	.	.	.	„	.	„	.	
	24. Looch, W.	95	95	.	.	.	„	.	„	.	
	25. Mitteltal, Pfw., mit Murgbrehen	292	280	12	.	.	„	1	„	1	Pa T Fr Bhf 3)
	26. Oedenhof, W.	96	96	.	.	.	„	.	„	.	
	27. Orspach, oberer, W.	23	23	.	.	.	„	.	„	.	
	28. Orspach, unterer, W.	28	28	.	.	.	„	.	„	.	
	29. Rain, oberer, H.	8	8	.	.	.	„	.	„	.	
	30. Rain, unterer, W.	16	16	.	.	.	„	.	„	.	
	31. Roßweg, W.	43	43	.	.	.	„	.	„	.	
	32. Ruhbach, W.	26	26	.	.	.	„	.	„	.	
	33. Schramberg, ob., Hsr.	10	10	.	.	.	„	.	„	.	
	34. Schramberg, unt., W.	29	29	.	.	.	„	.	„	.	
	35. Siehdichfür, Hs.	18	18	.	.	.	„	.	„	.	
	36. Stern, Hs.	10	10	.	.	.	„	.	„	.	
	37. Stoßbronnen, Hsr.	5	5	.	.	2	„	.	„	.	
	38. Unterwies, H.	54	54	1	.	.	„	1	„	1	
	39. Weißenbach, hint., H.	11	11	.	.	.	„	.	„	.	
	40. Weißenbach, vord., W.	17	17	.	.	.	„	.	„	.	
	e) Zus. Einwohner	1650	1638	12	.	2					

Digitized by Google

Nr.	Wohnplatz	Bevölkerungszahl im ganzen	davon ev.	davon kath.	davon isr.	davon von and. Bekenntnissen	Einpfarrung (siehe die Vorbemerkungen) ev.	Einpfarrung kath.	Schule ev.	Schule kath.	Verkehrsanstalten
	1.	2.	3.	4.	5.	6.	7.	8.	9.	10.	11.
(3.)	f) **Obertal:**										PaTF (Bhf 3)
	1. Adler, H.	27	27	.	.	.	3e25	1	3f21	1	
	2. Alterbach, W.	37	37	.	.	.	"	.	"	.	
	3. Alterbächle, W.	59	59	.	.	.	"	.	"	.	
	4. Aureute, H.	18	18	.	.	.	"	.	"	.	
	5. Buhlbachsaue, W.	57	57	.	.	.	"	.	"	.	
	6. Engel, Hs.	4	4	.	.	.	"	.	"	.	
	7. Försterhaus, Hs.	7	7	.	.	.	"	.	"	.	
	8. Hänger, W.	43	30	13	.	.	"	1	3f16	1	
	9. Hirschauerwald, W.	105	105	.	.	.	"	.	"	.	
	10. Hütte, Hs.	10	10	.	.	.	"	.	3f21	.	
	11. Kaserne, Hsr.	51	50	1	.	.	"	1	"	.	
	12. Köpfle, H.	17	17	.	.	.	"	.	"	.	
	13. Kreuz, W.	76	75	1	.	.	"	1	"	1	
	14. Kreuzsägmühle, Hs.	5	5	.	.	.	"	.	"	.	
	15. Rechtmurg, W.	94	94	.	.	.	"	.	3f16	.	(Bhf 3 PT 3 f)
	16. Röhrsbächle, W.	38	38	.	.	.	"	.	"	.	
	17. Rotmurg, W.	112	112	.	.	.	"	.	3f21	.	
	18. Rotmurg-Jägerhaus, Hs.	5	5	.	.	.	"	.	"	.	PaTF (v. 1.8—15.9.)
	19. Ruhstein, Hsr.	10	9	1	.	.	"	1	"	.	TH (P 3 f)
	20. Schloß, W.	40	40	.	.	.	"	.	"	.	während der
	21. Schulhaus, Hsr.	30	30	.	.	.	"	.	3f21	.	übrigen Zeit
	22. Schwane, Hsr.	6	6	.	.	.	"	.	"	.	
	23. Sonne, W.	33	32	1	.	.	"	1	"	1	
	24. Tannenfels, hint., H.	57	57	.	.	.	"	.	"	.	PH (P 3 f
	25. Tannenfels, vord., W.	14	14	.	.	.	"	.	"	.	T 3 f)
	26. Tannenfelsmühle, Hsr.	12	12	.	.	.	"	.	"	.	
	27. Weiher, W.	41	41	.	.	.	"	.	"	.	
	28. Wiedenbronnen, W.	11	11	.	.	.	"	.	"	.	
	f) Zus. Einwohner	1019	1002	17	.	.					
	g) **Schönmünz:**						35	1	3g5	.	(Bhf 23 P 35, 2 T 3 g 6)
	1. Langenbach, vord., W.	10	10	.	.	.	"	.	"	.	
	2. Langenbach, mittl., W.	30	30	.	.	.	"	.	"	.	
	3. Langenbach, hint., W.	31	31	.	.	.	"	.	"	.	
	4. Leimiß, W.	56	56	.	.	.	"	.	"	.	
	5. Schönmünz, (Bolzenhäuser), W.	17	17	.	.	.	"	.	3 "	.	
	6. Zwickgabel, W.	50	50	.	.	.	"	.	"	.	
	g) Zus. Einwohner	194	194	.	.	.					TH
	h) **Tonbach:**						3a5	1	3h11	1	(Bhf 3 PT 3)
	1. Eichberg, H.	19	18	1	.	.	"	"	"	.	
	2. Härlisberg, W.	60	60	.	.	.	"	.	"	.	
	3. Hundsreute, H.	6	6	.	.	.	"	.	"	.	
	4. Jägerbuckel, W.	51	51	.	.	.	"	.	"	.	
	5. Keckenhöfe, W.	66	66	.	.	.	"	.	"	.	
	6. Kohlwald, W.	196	196	.	.	.	"	.	"	.	TH (Bhf P 3)
	7. Leimengrund, W.	38	38	.	.	.	"	.	"	.	

Digitized by Google

Nr.	Wohnplatz	Bevölkerungszahl im ganzen	davon ev.	davon kath.	davon ifr.	davon von and. Bekenntnissen	Einpfarrung (siehe die Vorbemerkungen) ev.	Einpfarrung kath.	Schule ev.	Schule kath.	Verkehrsanstalten
	1.	2.	3.	4.	5.	6.	7.	8.	9.	10.	11.
(3.)	8. Rinkenteich, W.	18	18	.	.	.	3 a 5	.	3 h 11	.	
	9. Bei der alten Sägmühle, W.	23	22	1	.	.	„	1	„	.	
	10. Bei der neuen Sägmühle, W.	30	30	.	.	.	„	.	„	.	
	11. Tonbach, vord., W.	112	111	1	.	.	„	1	3 h 11	.	(Bhf 3 PT 3)
	b) Zus. Einwohner	619	616	3	.	.					
	3. (II. 13)	6654	6575	67	.	12					
4.	**Besenfeld**, Pfd.	547	495	12	.	40	4 [9]	35.2	4 Nagold	.	PaTX (Bhf 23)
	2. Poppeltal, W.	27	27	.	.	.	4	.	18.1	.	
	3. Schorrental (an der rechten Seite des Bachs), W.	26	26	.	.	.	„	.	4	.	
	4. Urnagold, W.	30	30	.	.	.	„	.	„	.	
	4 (III. 7)	630	578	12	.	40					
5.	**Böffingen**, D. (III. 7)	232	232	.	.	.	26 (7)	1	5	.	TH (Bhf 34 PB)
6.	**Cresbach**, D., Z.G.	214	205	9	.	.	36 (7)	Horb 18	6	Horb 18	TH (Bhf 24 P 29)
	2. Dörbach, W. (e. M.)	12	12	.	.	.	„	.	„	.	
	2. Oberwaldach, W. (3) (e. M.)	137	137	.	.	.	„	.	6.2	.	(T 6 P 29)
	3. Unterwaldach, W. (e. M.)	62	58	4	.	.	„	Horb 18	„	„	TH
	4. Vesperweiler, W. (e. M.)	95	83	12	.	.	„	„	„	„	
	6 (III. 7)	520	495	25	.	.					
7.	**Dietersweiler**, Pfd., Z.G.	727	725	2	.	.	7 [7]	1	7	.	TH (Bhf P 1)
	2. Lauterbad, W.	73	72	1	.	.	„	„	„	.	
	2. Lautermühle, H.	17	17	.	.	.	„	.	„	.	
	(e. M. zus. mit 2) 7. (III. 9)	817	814	3	.	.					
8.	**Dornstetten**, St. (II. 13)	1181	1170	9	2	.	8 [9]	1 Horb	8	.	Bhf Z, PF
9.	**Durrweiler**, D.	309	309	.	.	.	29 (7)	24,2	9	.	TH (Bhf 8 P 29)
	2. Brendesägmühle, Hs.	3	3	.	.	.	„	.	„	.	
	9. (III. 7)	312	312	.	.	.					
10.	**Edelweiler**, D. (III. 7)	231	230	1	.	.	20 (7)	Horb 24.2	10	.	TH (Bhf Nag. 2, P 29)
11.	**Erzgrube**, D.	176	175	.	.	1	13 (8)	Horb 24.2	11	.	TH (Bhf 23 P 29)
	2. Stutztal, H.	4	4	.	.	.	23	.	„	.	
	11. (III. 7)	180	179	.	.	1					

Digitized by Google

Nr.	Wohnplatz	Bevölkerungszahl im ganzen	davon ev.	davon kath.	davon isr.	davon von and. Bekenntnissen	Einpfarrung (siehe die Vorbemerkungen) ev.	Einpfarrung kath.	Schule ev.	Schule kath.	Verkehrsanstalten
	1.	2.	3.	4.	5.	6.	7.	8.	9.	10.	11.
12.	**Glatten,** Pfd., mit Niederhofen, W.	936	908	25	.	3	12[9]	1	12	.	PaTF (Bhf 34)
	2. Glatterſägmühle, Hs.	5	5	.	.	.	„	.	„	.	
	3. Hammerſchmiede, Hs.	10	10	.	.	.	„	.	„	.	
	4. Lattenberg, H.	13	13	.	.	.	27	.	34	.	
	12. (III. 9)	**964**	**936**	**25**	.	**3**					
13.	**Göttelfingen,** Pfd.m.W.G.	413	413	.	.	.	13[29(9)]	1	13	.	PaTF (Bhf Nag. 2)
	2. Allmandle, W.	112	110	2	.	.	„	„	„	.	
	3. Eisenbach, W.	103	103	.	.	.	4	.	13 u. 4	.	
	4. Morgental, H. (Säg- und Mahlmühle)	8	8	.	.	.	13	.	13	.	
	5. Omersbach, W.										
	6. Omersbach, Hs. (Sägmühle)	20	20	.	.	.	„	.	„	.	
	7. Schorrental, W.	38	38	.	.	.	„	.	„	.	
	8. (Taglöhner-)Sägmühle, Hs.	.	.	.	.	.	„ Khn.	„ Khg.	„ Nag.	.	
	9. Wasbalden, Hs.	10	10	.	.	.	12	35	13,1	.	
	13. (III. 7)	**704**	**702**	**2**	.	.					
14.	**Grömbach,** Pfd.	493	492	1	.	.	14[9]	Horb 24,2	14	.	PHTH (Bhf Nag. 2)
	2. Gutwöhr, Hs.	7	.	7	.	.	„	„	„	.	
	3. Pfaffenstube, Hs.	9	9	.	.	.	„	.	„	.	
	4. Völmlesmühle, H.	20	20	.	.	.	„	.	„	.	
	14. (III. 7)	**529**	**521**	**8**	.	.					
15.	**Grüntal,** Pfd.	318	313	3	2	.	15[25(7)]	1	15	1	TH (Bhf P 8)
	2. Frutenhof, W.	256	255	1	.	.	„	„	15,2	.	
	15. (III. 7)	**574**	**568**	**4**	**2**	.					
16.	**Haiwangen,** D. (III. 7)	**507**	**505**	**2**	.	.	15[(7)]	1	16	.	TH (Bhf P 8)
17.	**Herzogsweiler,** D., Z.G.	341	338	3	.	.	29[(7)]	Horb 24,2	17	.	PHTH (Bhf8, P 29)
	2. Kälberbronn, W. (4)	192	177	.	.	15	„	.	17,2	.	TH (Bhf 8 P 29)
	3. Neunmiſra, W. (4)	132	132	.	.	.	„	.	17,3	.	TH (Bhf 34 P 29)
	17. (III. 7)	**665**	**647**	**3**	.	**15**					
18.	**Heſelbach,** D. (III. 7)	150	143	.	.	7	23[(7)]	1	23	.	(Bhf 23 P 23 T 23)
19.	**Hochdorf,** D., Z.G.	176	176	.	.	.	13[(8)]	1	19	.	TH (Bhf P Nag. 2)
	2. Hochdorfer Sägmühle, Hs. (e. M. zuſ. m. 1)	7	7	.	.	.	„	.	„	.	
	3. Omersbach, Hs. (e. M. zuſ. m. 1)	5	5	.	.	.	„	.	„	.	

Digitized by Google

Nr.	Wohnplatz	Bevölkerungszahl im ganzen	davon ev.	davon kath.	davon isr.	davon and. Bekenntnissen	Einpfarrung (siehe die Vorbemerkungen) ev.	Einpfarrung kath.	Schule ev.	Schule kath.	Verkehrsanstalten
	1.	2.	3.	4.	5.	6.	7.	8.	9.	10.	11.
(19.)	2. Schernbach, W.	121	120	1	.	.	13 (7)	1	19,2	.	Th (Bbf 23 Pag. 2)
	2. Schernbacher Sägmühle, Hfr. (s. M. zus. m. 2)	19	19	.	.	.	„	.	„	.	
	19. (III. 7)	328	327	1	.	.					
20.	**Hörschweiler,** D. (III. 7)	245	232	8	.	5	36 (7)	Horb 24,2	20	.	Th (Bbf 8 Pferd. 18)
21.	**Huzenbach,** D. (III. 7)	543	539	4	.	.	35	1	21	.	PhTh (Bbf 23 P 36, 2)
22.	**Igelsberg,** D., mit Schmiede beim Schwarzbronnen, Hs. u. Lehensbauerschaftssägmühle, Hs.	287	278	2	.	7	23 (7)	1	22	.	Th (Bbf 23 P 28)
	2. Nagoldtalsägmühle, H.	10	10	.	.	.	„	.	11	.	
	3. Stuttal, oberes, Hfr. (s. G. 11)	5	5	.	.	.	„	.	„	.	
	4. Stuttal, mittleres, Hfr.	9	9	.	.	.	„	.	„	.	
	22. (III. 7)	311	302	2	.	7					
23.	**Klosterreichenbach,** Pfd. m. M.G., Z.G.	755	714	21	.	20	23 29 (11)	1	23	.	Bbf PTh
	2. Ailwald, H. (s. M. zus. m. 1 u. 3)	17	17	.	.	.	„	.	„	.	
	3. Leinenbuckel, H. (s. M. zus. m. 1 u. 2)	9	9	.	.	.	„	.	„	.	
	4. Ziegelteich, H.	11	11	.	.	.	„	.	„	.	
	2. Tonbach (Reichenbacherhöfe), W. (3)	112	112	.	.	.	„	.	„	.	„
	29. (III. 7)	904	863	21	.	20					
24.	**Lombach,** Pfd.	396	393	2	1	.	24 7	1	24	.	Th (Bbf 25 P 25)
	2. Sulzbach, W.	36	36	.	.	.	„	.	31	.	
	3. Ursental, W.	51	51	.	.	.	„	.	24	.	
	4. Wiesenhof, H.	14	14	.	.	.	„	.	„	.	
	23. (III. 7)	497	494	2	1	.					
25.	**Loßburg,** Pfd. m. M.G.	814	811	2	1	.	25 9	1	25	.	Bbf PT, Th
	2. Büchenberg, W.	32	32	.	.	.	33	.	33	.	
	3. Kinzighof, H.	11	11	.	.	.	25	.	25	.	
	4. Gedenwald, W.	29	29	.	.	.	33	.	32	.	
	24. (III. 9)	886	883	2	1	.					
26.	**Neunech,** Pfd.	234	224	8	.	2	26 6	Zh. 17	26	.	Th (Bbf 34 P 8)
	2. Rinkwasen, W.	51	51	.	.	.	„	.	„	.	
	3. Schellenberg, H.	5	5	.	.	.	„	.	„	.	
	4. Ziegelacker, H.	4	4	.	.	.	„	.	„	.	
	25. (III. 7)	294	284	8	.	2					

Digitized by Google

Nr.	Wohnplatz	Bevölkerungszahl im ganzen	davon ev.	kath.	isr.	von and. Bekenntnissen	Einpfarrung (siehe die Vorbemerkungen) ev.	kath.	Schule ev.	kath.	Verkehrsanstalten
	1.	2.	3.	4.	5.	6.	7.	8.	9.	10.	11.
27.	**Oberiflingen,** Pfd. (III. 7)	**426**	**426**	.	.	.	27 7	Stj. 17	27	.	TH (Bh 34 P 8)
28.	**Obermusbach,** T. (III. 6)	**120**	**120**	.	.	.	15 (7)	1	38	.	TH (Bh 18 P 8)
29.	**Pfalzgrafenweiler,** Pfd. m. M. G.	1393	1372	11	10	.	31 (13) 29	Horb 18	29	.	PTX (Bhf Nag. 3)
	2. Zinsbachmühle, Hs.	11	11	.	.	.	„	.	„	.	
	29. (II. 9)	**1404**	**1383**	**11**	**10**	.					
30.	**Reinerzau,** Pfd., Z. G.	425	407	18	.	.	30 7	Dbd. 3	30	1	(Bhf PT Dbd. 3)
	2. Berneck, W. (e. M. zus. m. 1)	35	35	.	.	.	„	.	„	.	
	2. Zwieselberg:								1		
	1. Oberer Zwieselberg, W. (e. M. zus. m. 2)	58	10	48	.	.	1	1	„	„	PHTH (Pl d. 1. 6.—15. 9.)
	2. Unterer Zwieselberg, W. (e. M. zus. m. 1)	17	.	17	.	.	.	„	.	„	
	30. (III. 7)	**535**	**452**	**83**	.	.					
31.	**Rodt,** D. (III. 7)	**402**	**385**	**13**	.	**4**	25 (7)	1	31	.	TH (Bhf P Vogtsb. Rodt.)
32.	**Röt,** T.	315	308	.	.	7	23 (7)	1	32	.	PHTH (Bhf 23 P 23)
	2. Buckel, H.	24	24	.	.	.	„	.	„	.	
	3. Ritterrain, H.	11	11	.	.	.	„	.	„	.	
	4. Röterwiese, H.	11	11	.	.	.	„	.	„	.	
	5. Schönegründ, W.	167	163	.	.	4	„	1	„	.	PH (P 23 T 32, 1)
	32. (III. 7)	**528**	**517**	.	.	**11**					
33.	**Schömberg,** Pfd., mit Altenburg, Hfr. und Blumenhof, H.	267	267	.	.	.	33 9	1	33	„	TH (Bhf Dbd. 3 P 1)
	2. Hinterröstenberg, W.	22	21	1	.	.	„	„	„	„	
	3. Mittelsteinwald, Hfr.	26	26	.	.	.	„	.	„	.	
	4. Rötenbächle Hs. (Sägmühle)	5	5	.	.	.	„	.	„	.	
	5. Vordersteinwald, W.	43	43	.	.	.					
	33. (III. 6)	**363**	**362**	**1**	.	.					
34.	**Schopfloch,** D. m. M. G. (III. 7)	638	635	2	1	.	27 (7)	Horb 13	34	.	Bhf PaT, TH
35.	**Schwarzenberg,** Pfd., Z. G., mit Rotenrain, Hs.	164	163	1	.	.	35 14	1	35	35.2	PHTH (Bhf 93 P 56, 2)
	2. Schönmünzach, W., mit Sommerberg, Hfr. und Stuhlberg, Hfr.	326	285	40	1	.	„	1 (6)	35.2	„	PTX (Bhf 23)
	35. (III. 7)	**490**	**448**	**41**	**1**	.					

Digitized by Google

Nr.	Wohnplatz	Bevölkerungszahl im ganzen	davon ev.	davon kath.	davon isr.	davon von and. Bekenntnissen	Einpfarrung (siehe die Vorbemerkungen) ev.	Einpfarrung kath.	Schule ev.	Schule kath.	Verkehrsanstalten
	1.	2.	3.	4.	5.	6.	7.	8.	9.	10.	11.
36.	**Tumlingen,** Pfd. . .	338	331	7	.	.	36 [7]	Horb 24,2	36	.	TH (Bhf 34, P Horb 18)
	2. Lützenhardter Mühle, Hsr.	33	32	1	.	.	"	"	"	.	
	36. (III. 7)	371	363	8	.	.					
37.	**Unterifflingen,** D. (III. 7)	286	286	.	.	.	26 (7)	Slz. 17	37	.	TH (Bhf 34 P 8)
38.	**Untermusbach,** D. (III. 7)	398	379	2	.	17	15 (7)	1	38	.	TH (Bhf P 8)
39.	**Wittendorf,** Pfd., Z.G.	563	563	.	.	.	39 [9]	Slz. 17	39	.	TH (Bhf P Lößb.-Rodt)
	2. Oberbrändi, W. . . .	78	77	1	.	.	"	"	39,2	.	
	2. Romsgrund, W. . .	33	33	.	.	.	"	.	"	.	
	3. Ober-Schnaitertal, H.	6	6	.	.	.	"	.	"	.	
	39. (III. 7)	680	679	1	.	.					
40.	**Wittlensweiler,** Pfd. (III. 7)	765	754	6	.	5	40 [7]	1	40	1	PH (Bhf P T 1)
41.	**Wörnersberg,** D. . .	208	201	1	.	6	14 (7)	1	41	.	TH (Bhf Nag. 2, P 29)
	2. Reesenmühle, Hs. . .	5	5	.	.	.	"	.	"	.	
	3. Untere (mittl., Bauern-) Sägmühle, Hs. . .	8	8	.	.	.	"	.	"	.	
	41. (III. 7)	221	214	1	.	6					

4. Oberamt Herrenberg.

238,10 qkm. — Einwohner: 24421, nämlich: Ev. 22471. — Kath. 1658. — Isr. 13 — Von and. Bekennt. 279.

Gemeinden: 27 (II. Kl. 11 — III. Kl. 16), hierunter 3 zusammengesetzte mit 6 Teilgemeinden. Wohnplätze: 1 St. — 21 Pfd., wor. 4 m. M.G. — 5 D. — 1 W. — 4 H. — 7 bes. benannte Einzelwohnsitze.

Nr.	Wohnplatz	Bevölkerungszahl im ganzen	davon ev.	davon kath.	davon isr.	davon von and. Bekenntnissen	Einpfarrung (siehe die Vorbemerkungen) ev.	Einpfarrung kath.	Schule ev.	Schule kath.	Verkehrsanstalten
	1.	2.	3.	4.	5.	6.	7.	8.	9.	10.	11.
1.	**Herrenberg,** OA.St. .	2545	2389	82	.	74	1 [14]	3	1	.	Bhf T, P F
	2. Erste Ammermühle, Hs.	8	8	.	.	.	"	.	"	.	

Digitized by Google

Nr.	Wohnplatz	Bevölkerungszahl im ganzen	davon ev.	davon kath.	davon isr.	davon anderen Bekenntnissen	Einpfarrung (siehe die Vorbemerkungen) ev.	Einpfarrung kath.	Schule ev.	Schule kath.	Verkehrsanstalten
	1.	2.	3.	4.	5.	6.	7.	8.	9.	10.	11.
(1.)	3. Zweite Ammermühle, Hs.	11	11	.	.	.	1	.	1	.	
	4. Dritte Ammermühle, Hs.	11	11	.	.	.	„	.	„	.	
	1. (II. 13)	2575	2419	82	.	74					
2.	**Affstätt,** T. (III. 7) . .	438	427	3	.	8	12 (7)	3	2	.	PhTh (Bhf 1 P 1)
3.	**Altingen,** Pfd. (III. 9) .	809	461	334	.	14	23 (7)	3 7	3	3	PaTh (Bhf 15)
4.	**Bondorf,** Pfd. m. M.G.	1558	1553	5	.	.	4 11	Rtb. 8	4	.	BhfPT, Th
	2. Hohenreutin, H. . .	24	24	.	.	.	„	.	„	.	
	3. Niederreutin, K. Dom., H.	24	21	3	.	.	„	Rtb. 8	„	.	
	4. Wurmfeld, H. . . .	22	22	.	.	.	„	.	„	.	
	4. (II. 11)	1628	1620	8	.	.					
5.	**Breitenholz,** Pfd. (III. 7)	463	463	.	.	.	5 9	3	5	.	Th (BhfP 1)
6.	**Entringen,** Pfd. m. M.G., Z.G.	1065	944	10	.	111	6 9	22	6	.	PaTh (Bhf 1)
	2. Hohenentringen, Schl. u. H.	4	3	1	.	.	6	„	„	.	
	6. (II. 9)	1069	947	11	.	111					
7.	**Gärtringen,** Pfd. (II. 9)	1475	1444	18	4	9	7 11	Bbd. 1	7	.	BhfPaT, Th
8.	**Gültstein,** Pfd. . . .	1018	1015	3	.	.	8 9	3	8	.	PhTh (BhfP 1)
	2. Gültsteinermühle, Hs.	12	12	.	.	.	„	.	„	.	
	3. Kochmühle, Hs. . .	13	13	.	.	.	„	.	„	.	
	4. Sägmühle, Hs. . .	17	17	.	.	.	„	3	„	.	
	8. (II. 9)	1060	1057	3	.	.					
9.	**Haslach,** T. (III. 7) . .	490	487	1	2	.	1,11 (7)	3	9	.	PhTh (BhfP 1)
10.	**Hildrizhausen,** Pfd. (III 9)	830	829	.	1	.	10 9	Bbd. 1	10	.	Th (BhfBbd. 10, PBbd. 11)
11.	**Kayh,** Pfd. (III. 7) . .	697	689	1	.	7	11 7	3	11	.	PhTh (Bhf 1 P 1)
12.	**Kuppingen,** Pfd. (II. 9)	1039	1025	4	.	10	12 15 (9)	3	12	.	PaTh (Bhf 1)
13.	**Mönchberg,** T. (III. 7) .	476	474	2	.	.	11 (7)	3	13	.	Th (BhfP 1)
14.	**Möhringen,** Pfd. (II. 7)	1177	1170	7	.	.	14 9	Rtb. 8	14	.	PaTh (Bhf 4)
15.	**Nebringen,** T. (III. 7)	630	630	.	.	.	25 (7)	3	15	.	BhfPaT, Th
16.	**Nufringen,** Pfd. (II. 9)	1130	1129	1	.	.	16 9	3	16	.	BhfPaT, Th

Digitized by Google

Nr.	Wohnplatz	Bevölkerungszahl im ganzen	davon ev.	davon kath.	davon isr.	davon von and. Bekenntnissen	Einpfarrung (siehe die Vorbemerkungen) ev.	Einpfarrung kath.	Schule ev.	Schule kath.	Verkehrsanstalten
	1.	2.	3.	4.	5.	6.	7.	8.	9.	10.	11.
17.	**Oberjesingen,** Pfd. (III. 7)	769	763	.	.	6	17 [9]	3	17	.	TH(BhfP 1)
18.	**Oberjettingen,** Pfd. mit M.G. (III. 9)	905	890	1	1	13	18 [9]	Rtb. 8	18	.	PaTF(Bhf 1)
19.	**Oberndorf,** Pfd. (III. 7)	634	2	632	.	.	23	19 [6]	.	19	TH(BhfP 1)
20.	**Oeschelbronn,** Pfd. (II. 9)	1060	1051	9	.	.	20 [9]	Rtb. 8	20		TH(BhfP 16)
21.	**Pfäffingen,** Pfd. (III. 7)	415	410	3	2	.	21 [7]	22	21	.	TH(Bhf 1 P 26)
22.	**Poltringen,** Pfd. (III. 7)	540	42	498	.	.	23	22 [7]	.	22	TH(BhfP 1)
23.	**Reusten,** Pfd. (III. 7) .	596	566	15	.	15	23 [7]	22	23	.	PHTH (Bhf 16 P 1)
24.	**Rohrau,** D. (III. 7) . .	462	457	5	.	.	16 (7)	Bdb. 1	24	.	TH(Bhf 16 P 16)
25.	**Tailfingen,** Pfd. (III. 7)	753	748	3	2	.	25 [9]	3	25	.	TH(Bhf 16 P 1)
26.	**Unterjesingen,** Pfd. mit M.G., Z.G.	1104	1084	8	.	12	26 [9]	22	26	.	PaTF (BhfTüb.)
	2. Roseck, Schloß . . .	15	14	1	.	.	"	"	"		
	26. (II. 9)	1119	1098	9	.	12					
27.	**Unterjettingen,** Pfd., Z.G.	1135	1130	4	1		27 [9]	Rtb. 8	27	.	PaTF(Bhf 16)
	2. Sindlingen, K. Hofdomäne, W.	47	43	4	.	.	"	"	"	.	
	27. (II. 7)	1182	1173	8	1	.					

5. Oberamt Horb.

184,30 qkm. — Einwohner: 20433, nämlich: Ev. 2453. — Kath. 17149. — Isr. 826. — Von and. Bekennt. 5.

Gemeinden: 29 (II. Kl. 6 — III. Kl. 23), hierunter 3 zusammengesetzte mit 6 Teilgemeinden. Wohnplätze: 1 St. — 24 Pfd., wor. 2 m. M.G. — 4 D. — 5 W. — 6 H. — 14 bes. benannte Einzelwohnsitze.

Digitized by Google

Nr.	Wohnplatz	Bevölkerungszahl im ganzen	davon ev.	davon kath.	davon isr.	davon von and. Bekenntnissen	Einpfarrung (siehe die Vorbemerkungen) ev.	Einpfarrung kath.	Schule ev.	Schule kath.	Verkehrsanstalten
	1.	2.	3.	4.	5.	6.	7.	8.	9.	10.	11.
1.	**Horb,** OA.St.	2484	498	1844	138	4	1 7	1 12	1	1	BhfT,PF
	2. Badhaus, Hs.	7	5	2	.	.	"	"	"	"	
	1. (II. 13)	2491	503	1846	138	4					
2.	**Ahldorf,** Pfd. (III. 9)	599	7	592	.	.	19	2 7	.	2	TH(BhfP19 P19)
3.	**Altheim,** Pfd.	998	37	961	.	.	1	3 9	.	3	BhfT,PaTF
	2. Untere Mühle, Hs.	13	.	13	.	.	"	"	.	"	
	3. (II. 9)	1011	37	974	.	.					
4.	**Baisingen,** Pfd. (III. 7)	806	13	671	122	.	15	4 7	.	4	PaTF (BhfRtb. 0)
5.	**Bieringen,** Pfd., Z.G.	554	4	550	.	.	Rtb. 5	5 7	.	5	BhfPaT,TH
	2. Hennental, H.	8	.	8	.	.	"	"	.	.	
	5. (III. 9)	562	4	558	.	.					
6.	**Bierlingen,** Pfd.	708	2	706	.	.	19	6 8	.	6	TH(BhfP9,2)
	2. Neuhaus, H.	13	2	11	.	.	"	"	.	"	
	6. (III. 9)	721	4	717	.	.					
7.	**Bildechingen,** Pfd. (III. 7)	490	12	478	.	.	19	7 7	.	7	TH(BhfP1 P1)
8.	**Bittelbronn,** D. (III. 7)	352	1	351	.	.	Frd. 27	13 (7)	.	8	HpPHTH (P1)
9.	**Börstingen,** Pfd.	379	25	353	.	1	Rtb. 5	9 7	.	9	TH(BhfP9,2)
	2. Bahnhof Eyach	20	14	6	.	.	19	"	.	"	BhfPaT
	3. Lohmühle, Hfr.	8	8	.	.	.	Rtb. 5	.	.	.	
	4. Wilhelmshöhe, Hs.	5	.	5	.	.	.	9	.	"	
	5. Kohlensäurewerk, Hs.	12	10	2	.	.	"	"	.	"	
	9. (III. 7)	424	57	366	.	1					
10.	**Eutingen,** Pfd. m. M.G.	1046	69	976	1	.	15	10 9	.	10	BhfPT,TH
	2. Bahnhof Hochdorf	43	24	19	.	.	"	"	.	"	BhfPaTF
	3. Oberer Eutinger Talhof, W.	13	1	12	.	.	19	.	.	.	
	4. Talmühle, Hs.	5	5	.	.	.	"	7	.	"	
	10. (II. 11)	1107	99	1007	1	.					
11.	**Felldorf,** Pfd.	443	2	441	.	.	19	11 7	.	11	TH(BhfP9,2)
	2. Honorsmühle, Hs.	8	8	.	.	.	"	"	.	"	
	11. (III. 7)	451	10	441	.	.					
12.	**Göttelfingen,** Pfd. (III. 7)	402	.	402	.	.	15	12 7	.	12	TH(BhfP10P4)

Digitized by Google

Nr.	Wohnplatz	Bevölkerungszahl im ganzen	davon ev.	davon kath.	davon isr.	davon and. Bekenntnissen	Einpfarrung (siehe die Vorbemerkungen) ev.	Einpfarrung kath.	Schule ev.	Schule kath.	Verkehrsanstalten
	1.	2.	3.	4.	5.	6.	7.	8.	9.	10.	11.
13.	**Grünmettstetten,** Pfd.	631	10	621	.	.	1	13[7]	.	13	TA(Bhf3P1)
	2. Seehaus, W. . . .	28	.	28	.	.	"	"	.	"	
	13. (III. 9)	659	10	649	.	.					
14.	**Gündringen,** Pfd., Z.G.	538	35	503	.	.	15	14[8]	.	14	BhfPaTA
	2. Dürrenhardt, H. . . .	26	3	23	.	.	Kag. 19	"	.	"	
	14. (III. 7)	564	38	526	.	.					
15.	**Hochdorf,** Pfd. (II. 9)	1086	1073	13	.	.	15 (9 16)	12	15	.	(L.G 10,2) BhfPaTA, TA
16.	**Ihlingen,** D. (III. 7)	113	12	101	.	.	1	1 (4)	.	16	(BhfPT22)
								mit 21(9)			
17.	**Isenburg,** D. (III. 7)	202	4	198	.	.	1	21	.	17	(BhfPT1)
18.	**Lützenhardt,** Pfd. (III. 7)	572	19	553	.	.	Frd. 36	18	.	18	PaTA(Bhf24 Frd.)
								mit 7 (7)			
19.	**Mühlen** am Neckar, Pfd.	523	323	175	25	.	19[7]	7	19	19	BhfPT, TA
	2. Eselstal, W. . . .	42	4	38	.	.	"	"	"	"	
	19. (III. 7)	565	327	213	25	.					
20.	**Mühringen,** Pfd. mit M.G.	613	30	481	102	.	19	20[7]	.	20	BhfPTA
	2. Hohenmühringen, Schl.	10	5	5	.	.	"	"	.	"	
	20. (III. 9)	623	35	486	102	.					
21.	**Nordstetten,** Pfd. . .	1019	29	939	51	.	1	21[9]	.	21	Pa(BhfT1)
	2. Buchhof, H. . . .	13	4	9	.	.	"	"	.	"	
	3. Taberwasen, H. . .	3	.	3	.	.	"	"	.	"	
	21. (II. 11)	1035	33	951	51	.					
22.	**Rexingen,** Pfd. (II. 9) .	1140	67	686	387	.	1	22[7]	.	22	PTA(Bhf3)
23.	**Rohrdorf,** Pfd. (III. 7)	399	10	389	.	.	Frd. 5	23[7]	.	23	TA(BhfP10)
24.	**Salzstetten,** Pfd. . . .	870	7	863	.	.	Frd. 36	24[7]	.	24	PaTA(Bhf3)
	2. Heiligenbronn, W. .	187	.	187	.	.	.	18	.	24,2	TA(P20)
	3. Missihof, H. . . .	7	7	.	.	.	Frd. 29	24	Frd. 17,3	24	
	24. (II. 9)	1064	14	1050	.	.					
25.	**Sulzau,** D., Z.G. . . .	212	2	210	.	.	Frd. 5	6(7)	.	25	TA(Bhf5P5)
	2. Weitenburg, Schl., Anw.	28	9	19	.	.	Frd. 5	9	.	9	
	25. (III. 7)	240	11	229	.	.					

Digitized by Google

Nr.	Wohnplatz	Bevölkerungszahl im ganzen	davon ev.	kath.	isr.	von and. Bekenntnissen	Einpfarrung (siehe die Vorbemerkungen) ev.	kath.	Schule ev.	kath.	Verkehrsanstalten
	1.	2.	3.	4.	5.	6.	7.	8.	9.	10.	11.
26.	**Vollmaringen,** Pfd. (III. 7)	**626**	**1**	**625**	.	.	**15**	**26**[8]	.	**26**	PHTH(Bhf 14 P 4)
27.	**Wachendorf,** Pfd. . .	678	11	667	.	.	Rtb. 19	27[7]	.	27	TH(Bhf 5 P5)
	2. Burgmühle, Hs. . .	11	.	11	.	.	"	"	.	"	
	27. (III. 7)	**689**	**11**	**678**	.	.					
28.	**Weitingen,** Pfd. . . .	914	24	890	.	.	Rtb. 5	28[8]	.	"	TH(Bhf 9,2 P10,2)
	2. Weitingermühle, Hs.	11	6	5	.	.	"	"	.	"	
	3. Wirtschaft zur Eyach, Hs.	7	.	7	.	.	.	28	.	"	
	28. (III. 9)	**932**	**30**	**902**	.	.					
29.	**Wiesenstetten,** Pfd. .	444	3	441	.		Slz. 19	29[7]	.	29	TH(Bhf 20 P 20)
	2. Dommelsberg, W. Anw.	64	8	56	.	.	"	"	.	"	
	29. (III. 9)	**508**	**11**	**497**	.	.					

6. Oberamt Nagold.

284,34 qkm. — Einwohner: 26125, nämlich: Ev. 24145. — Kath. 1782. — Isr. 2. — Von and. Bekennt. 196.

Gemeinden: 38 (II. Kl. 6 — III. Kl. 32), hierunter 3 zusammengesetzte mit 6 Teilgemeinden. Wohnplätze: 5 St. — 14 Pfd., wor. 2 m. M.G. — 19 D., wor. 1 m. M.G. — 14 W. — 5 H. — 17 bes. benannte Einzelwohnsitze.

Nr.	Wohnplatz	Bevölkerungszahl im ganzen	davon ev.	kath.	isr.	von and. Bekenntnissen	Einpfarrung (siehe die Vorbemerkungen) ev.	kath.	Schule ev.	kath.	Verkehrsanstalten
	1.	2.	3.	4.	5.	6.	7.	8.	9.	10.	11.
1.	**Nagold,** OA.St. . . .	3773	3556	152	2	63	1[12]	25	1	.	BhfT,PTF
	2. Oelmühle, Hsr. . .	9	9	.	.	.	"	.	"	.	
	3. Rötenbach, Hsr. . .	19	16	3	.	.	"	"	"	.	
	4. Waldeck, Hs. . . .	5	5	.	.	.	.	"	.	.	
	1. (II. 13)	**3806**	**3586**	**155**	**2**	**63**					

Digitized by Google

Nr.	Wohnplatz	Bevölkerungszahl im ganzen	davon ev.	kath.	isr.	von and. Bekenntnissen	Einpfarrung (siehe die Verbemerkungen) ev.	kath.	Schule ev.	kath.	Verkehrsanstalten
	1.	2.	3.	4.	5.	6.	7.	8.	9.	10.	11.
2.	**Altensteig** Stadt, St.	2416	2326	59	.	31	2 [9]	25	2	.	Bhf T, P Tf
	2. Ziegelhütte, Hfr. . .	10	10	.	.	.	„	.	„	.	
	2. (II. 11)	2426	2336	59	.	31					
3.	**Altensteig** Dorf, Pfd. (III. 7)	198	198	.	.	.	3 [16(7)]	25	3	.	(Bhf 2 P 2)
4.	**Beihingen,** D. . . .	276	276	.	.	.	7 (7)	25	4	.	Th (Bhf P 1)
	2. Gründelhof, H. . .	14	14	.	.	.	„	.	„	.	
	4. (III. 6)	290	290	.	.	.					
5.	**Berneck,** St.	350	335	15	.	.	5 7	25	5	.	Bhf Th (P 2)
	2. Bruderhaus, W. . .	25	25	.	.	.	„	.	„	.	
	3. Roßrücken, H. . . .	.	.	.	.	.	„	.	„	.	
	5. (III. 7)	375	360	15	.	.					
6.	**Beuren,** D., mit Kaisermühle, Hs.	144	144	.	.	.	29	Horb 24.2	6	.	(Bhf 2 P 29 T 14)
	2. Neumühle, Hs. . .	5	5	.	.	.	Frd. 14	.	„	.	
	6. (III. 6)	149	149	.	.	.					
7.	**Bösingen,** Pfd. . . .	547	546	1	.	.	7 [14(7)]	Horb 24.2	7	.	Th (Bhf 1 P 1)
	2. Sägmühle, Hfr. . .	9	8	1	.	.	„	„	„	.	
	7. (III. 7)	556	554	2	.	.					
8.	**Ebershardt,** D. (III. 7) .	365	364	1	.	.	36 (7)	25	8	.	Th (Bhf 9 P 9)
9.	**Ebhausen** und **Wöllhausen,** Pfd. m. M.G. (II. 9)	1300	1287	5	.	8	9 [9]	25	9	.	Bhf P Tf
10.	**Effringen,** Pfd. . . .	754	752	2	.	.	10 [16(9)]	25	10	.	P Tf Th (Bhf P 36)
	2. Trölleshof, H. . . .	10	10	.	.	.	„	.	„	.	
	10 (III. 7)	764	762	2	.	.					
11.	**Egenhausen,** D. m. M.G. (III. 7)	781	746	1	.	34	30 (9)	25	11	.	Th (Bhf P 2)
12.	**Emmingen,** Pfd. (III. 7)	595	590	5	.	.	12 [16(9)]	25	12	.	Bhf Pa T, Th
13.	**Enztal,** D., bestehend aus:										Th (Bhf Abg. 36 P Abg. 12)
	1. Gompelscheuer, W. .	178	178	.	.	.	Abg. 12	Abg. 35	13.1	.	
	2. Hetschelhof, Hs. . .	4	4	.	.	.	„	.	13.3	.	
	3. Lappach, W. . . .	99	98	1	.	.	„	„	„	.	
	1. Mittelenztal, W. . .	133	133	.	.	.	„	„	„	.	

Digitized by Google

Nr.	Wohnplatz	Bevölkerungszahl im ganzen	davon ev.	davon kath.	davon isr.	davon von and. Bekenntnissen	Einpfarrung (siehe die Vorbemerkungen) ev.	Einpfarrung kath.	Schule ev.	Schule kath.	Verkehrsanstalten
	1.	2.	3.	4.	5.	6.	7.	8.	9.	10.	11.
(13.)	5. Petersmühle, W.	7	7	.	.	.	Nbg. 12	.	13,1	.	
	6. Poppeltal, W.	58	57	1	.	.	"	.	"	.	
	7. Rohnbach, W.	54	54	.	.	.	"	.	13,3	.	
	8. Süßbächle, W.	22	22	.	.	.	"	.	"	.	
	13. (III. 7)	555	553	2	.	.					
14.	**Ettmannsweiler,** D. (III. 7)	250	250	.	.	.	29	25	14	.	PHTH(Bhf 2 P 29)
15.	**Fünfbronn,** D.	335	333	2	.	.	29	Horb 24,2	15	.	TH(Bhf 2 P 29)
	2. Zuberhaus, Hs.	10	10	.	.	.	"	.	"	.	
	15. (III. 7)	345	343	2	.	.					
16.	**Garrweiler,** D.	171	171	.	.	.	Frd. 14	Horb 24,2	16	.	TH(Bhf P 2)
	2. Kohlsägmühle, Hs.	7	7	.	.	.	"	.	"	.	
	16 (III. 7)	178	178		.	.					
17.	**Gaugenwald,** D.	131	131	.	.	.	Calw 43(7)	Horb 24,2	17	.	TH(Bhf 2 P 9)
	2. Aisbach, Hs.	6	6	.	.	.	"	.	Cal. 43	.	
	17. (III. 7)	137	137	.	.	.					
18.	**Gültlingen,** Pfd.	940	938	2	.	.	18 9	Cal. 1	18	.	PaTH (Bhf 28)
	2. Haselstall, H.	17	16	1	.	.	"	.	"	.	
	3. Obere Papiermühle, Hfr.	5	.	5	.	.	"	Cal. 1	"	.	
	4. Untere Papiermühle, Hfr.	5	5	.	.	.	"	.	"	.	
	18. (II. 9)	967	959	8	.	.					
19.	**Haiterbach,** St., Z.G.	1711	1665	17	.	29	19 11	Hor. 14 od. 25	19	.	PaTH (BhfHor. 14)
	2. Altmuifra, W. Anwalt	69	66	3	.	.	"	Hor. 24	"	.	
	19. (II. 11)	1780	1731	20	.	29					
20.	**Iselshausen,** D. (III. 7)	423	416	2	.	5	1,11(7)	Hor. 14	20	.	TH(BhfP 1)
21.	**Mindersbach,** D. (III. 7)	294	294	.	.	.	25(7)	25	21		TH(Bhf 25 P 12)
22.	**Oberschwandorf,** D. (III. 7)	483	469	10	.	4	35(7)	25	22	.	PHTH(Bhf 1 P 1)
23.	**Obertalheim,** D.	601	22	579	.	.	19	34(7)	.	23	PHTH (BhfP Hor. 14)
	2. Ziegelhof, Hs.	3	.	3	.	.	.	"	.	.	
	23. (III. 7)	604	22	582	.	.					

Digitized by Google

Nr.	Wohnplatz	Bevölkerungszahl im ganzen	davon ev.	kath.	ifr.	von and. Bekenntnissen	Einpfarrung (siehe die Vorbemerkungen) ev.	kath.	Schule ev.	kath.	Verkehrsanstalten
	1.	2.	3.	4.	5.	6.	7.	8.	9.	10.	11.
24.	**Pfrondorf,** D. (III. 7)	298	298		.	.	12 (7)	25	24	.	ThHbf 12 P 12)
25.	**Rohrdorf,** Pfd., mit Im Kämmerle, Hfr. (III. 7)	628	579	49	.	.	25 14(7)	25 7	25	.	BhfPaTh
26.	**Rotfelden,** Pfd. (III. 7)	610	610	.	.	.	26 16(9)	25	26	.	ThHbfP 12)
27.	**Schietingen,** D. (III. 7)	352	346	6	.	.	15 (7)	Hor. 14 Horb	27	.	(BhfPT Hor. 14)
28.	**Schönbronn,** D. (III. 7)	482	482	.	.	.	10 (7)	25	28	.	ThHP 38)
29.	**Simmersfeld,** Pfd. mit M.G.	577	575	2	.	.	29 11	25	29	.	PaTh(Bhf 2)
	2. Schildmühle, Hs.	2	2	.	.	.	„	.	„	.	
	29. (III. 7)	579	577	2	.	.					
30.	**Spielberg,** Pfd. (III. 7)	570	561	3	.	6	30 16(7)	25	30	.	PhTh(Bhf 2 P 2)
31.	**Sulz** (Ober- u. Unter-), Pfd. (III. 7)	926	926	.	.	.	31 9	Cal. 1	31	.	Th(BhfP 38)
32.	**Aeberberg,** D., bestehend aus:						3 (9)	Cal. 1	32 2	.	(Bhf 2 P 2 T 32,2)
	1. Baiersägmühle, Hs.	6	6	.	.	.	„	.	.	.	
	2. Heselbronn, W.	193	193	.	.	.	„	.	„	.	PhTh(P 2)
	3. Lengenloch, W.	65	65	.	.	.	„	.	„	.	
	4. Zumweiler, W.	184	184	.	.	.	„	.	„	.	
	32. (III. 7)	448	448	.	.	.					
33.	**Unterschwandorf,** D., M.G.	120	21	99	.	.	19	mit Hor. 14 (8) Hor. 14	.	33	PhTh(BhfP 1 T 22)
	2. Unterschwandorf, H.	12	12	.	.	.	„	„	.	„	
	33. (III. 5)	132	33	99	.	.					
34.	**Untertalheim,** Pfd.	707	10	697	.	.	Hor. 15	34 14(7)	Hor. 15	34	PhTh (BhfPHor. 14)
	2. Käppele am Hochsträß, Hs.	4	.	4	.	.	.	„	.	„	
	34. (III. 7)	711	10	701	.	.					
35.	**Walddorf,** Pfd., M.G.	781	769	2	.	10	35 16(9)	25	35	.	Th(Bhf25P1)
	2. Chausseehaus, Hs.	5	5	.	.	.	„	.	„	.	
	2. Mönhardt, W. Anw.	63	63	.	.	.	„	.	„	.	
	35. (III. 9)	849	837	2	.	10					
36.	**Wart,** Pfd. (III. 7)	381	375	1	.	5	36 14(7)	25	36	.	PhTh(Bhf 5 P 9)

Digitized by Google

Nr.	Wohnplatz	Bevölkerungszahl im ganzen	davon ev.	davon kath.	davon isr.	davon von and. Bekenntnissen	Einpfarrung (siehe die Vorbemerkungen) ev.	Einpfarrung kath.	Schule ev.	Schule kath.	Verkehrsanstalten
	1.	2.	3.	4.	5.	6.	7.	8.	9.	10.	11.
37.	**Wenden,** D. (III. 7) .	196	196	.	.	.	26(7)	25	37	.	(BhfvP 9T36)
38.	**Wildberg,** St. . . .	1323	1274	48	.	1	38[9]	Cal. 1	38	.	BhfT,PF
	2. Reutin, Staatsdomäne, W.	19	19	.	.	.	"	"	"	.	
	38. (II. 11)	1342	1293	48	.	1					

7. Oberamt Neuenbürg.

316,46 qkm. — Einwohner: 30855, nämlich: Ev. 29862. — Kath. 790. — Isr. 26. — Von and. Bekennt. 177.

Gemeinden: 35 (II. Kl. 8 — III. Kl. 27), hierunter 6 zusammengesetzte mit 11 Teilgemeinden. Wohnplätze: 3 St. — 13 Pfd., wor. 4 m. M.G. — 19 D. — 1 Pfw. — 27 W. — 2 H. — 26 bes. benannte Einzelwohnsitze.

Nr.	Wohnplatz	Bevölkerungszahl im ganzen	davon ev.	davon kath.	davon isr.	davon von and. Bekenntnissen	Einpfarrung (siehe die Vorbemerkungen) ev.	Einpfarrung kath.	Schule ev.	Schule kath.	Verkehrsanstalten
	1.	2.	3.	4.	5.	6.	7.	8.	9.	10.	11.
1.	**Neuenbürg,** OA.St. . .	2359	2193	141	.	25	1[17(11)]	35(7)	1	.	BhfT,PTF
	2. Eisenfurt, Hs. . . .	5	5	.	.	.	"	.	"	.	
	3. Schloß, Hs.	16	16	.	.	.	"	35	"	.	
	1. (II. 13)	2380	2214	141	.	25					
2.	**Arnbach,** D. (III. 7) . .	735	733	2	.	.	14(7)	35	2	.	TH(BhfP 1)
3.	**Beinberg,** D. (III. 7) .	257	256	1	.	.	Calw 19,1(7)	Cal. 1	3	.	(BhfPT Cal. 19)
4.	**Bernbach,** D.	400	397	3	.	.	16(7)	35	4	.	TH(BhfP 16)
	2. Hardtscheuer, Hsr. . .	8	8	.	.	.	"	.	16	.	
	3. Moosbronn, W. Anw.	91	89	2	.	.	"	35	4	.	
	4. (III. 7)	499	494	5	.	.					
5.	**Bieselsberg,** D. . . .	405	403	2	.	.	29(7)	Cal. 1	5	.	TH(BhfCal40 PCal.19)
	2. Untere Mühle, Hs. .	15	14	1	.	.	"	"	"	.	
	5. (III. 7)	420	417	3	.	.					

Digitized by Google

Nr.	Wohnplatz	Bevölkerungszahl im ganzen	davon ev.	kath.	isr.	von and. Bekenntnissen	Einpfarrung (siehe die Vorbemerkungen) ev.	kath.	Schule ev.	kath.	Verkehrsanstalten
	1.	2.	3.	4.	5.	6.	7.	8.	9.	10.	11.
6.	**Birkenfeld,** Pfd. m. M.G.	2564	2493	50	.	21	6 11	35	6	.	BhfPT, TH
	2. Schwarzloch-Sensenfabrik, W.	22	22	.	.	.	1	.	1	.	
	3. Ziegelhütte, W.	29	28	1	.	.	6	35	6	.	
	6. (II. 9)	**2615**	**2543**	**51**	.	**21**					
7.	**Calmbach,** Pfd.	2385	2307	73	2	3	7 9	35	7	.	BhfPT
	2. Aeulessägmühle, Hs.	3	3	.	.	.	„	.	„	.	
	3. Böhmles Sägmühle, Hs.	6	6	.	.	.	„	.	„	.	
	4. Spießfeld, W.	22	20	2	.	.	„	.	„	.	
	5. Zimmersägmühle, Hs.	11	11	.	.	.	„	.	„	.	
	7. (II. 9)	**2427**	**2347**	**75**	**2**	**3**					
8.	**Conweiler,** D. (III. 7)	**1074**	**1071**	**3**	.	.	13 (7)	35	8	.	PaTF (Bhf 1)
9.	**Dennach,** D.	331	331	.	.	.	30 (7)	35	9	.	TH (Bhf 9,4 P 1)
	2. Gänsebrunnen, Hs.	6	.	6	.	.	17	„	9,4	.	
	3. Schwanner (Oberrotenbach-) Sägmühle, Hs.	4	4	.	.	.	„	.	„	.	
	4. Unterrotenbachsägwerk mit Bahnhof Rotenbach, W. Anw.	111	109	2	.	.	„	„	„	.	BhfTPH (P 1)
	9. (III. 7)	**452**	**444**	**8**	.	.					
10.	**Dobel,** Pfd.	890	875	6	.	9	10 23 (11)	35	10	.	PaTF (Bhf 9,4)
	2. Dorfsägmühle, Hs.	4	4	.	.	.	„	.	„	.	
	3. Eyachmühle, Hsr.	4	4	.	.	.	„	.	„	.	
	4. Jägerhaus, Hs.	3	2	1	.	.	„	.	„	.	
	10. (III. 7)	**901**	**885**	**7**	.	**9**					
11.	**Engelsbrand,** Pfd., III. (7)	**695**	**687**	**1**	.	**7**	11 9	35	11	.	HpPHTH (P 1)
12.	**Enzklösterle,** Pfd.	281	279	2	.	.	12 9	35	Nag. 13,3	.	PaTF (Bhf 35)
	2. Nonnenmiß, W.	64	64	.	.	.	„	.	„	.	
	12. (III. 7)	**345**	**343**	**2**	.	.					
13.	**Feldrennach,** Pfd. mit M.G., Z.G.	908	906	2	.	.	13 16 (9)	35	13	.	PATH (Bhf 1)
	2. Holzbachsägmühle, Hs.	.	.	.	.	.	„	.	„	.	
	2. Pfinzweiler, W. Anwalt	305	304	1	.	.	„	.	13,2	.	(P 13 T 13,1)
	13. (II. 7)	**1213**	**1210**	**3**	.	.					

Digitized by Google

Nr.	Wohnplatz	Bevölkerungszahl im ganzen	davon ev.	kath.	ifr.	von and. Bekenntnissen	Einpfarrung (siehe die Vorbemerkungen) ev.	kath.	Schule ev.	kath.	Verkehrsanstalten
	1.	2.	3.	4.	5.	6.	7.	8.	9.	10.	11.
14.	**Gräfenhausen,** Pfd. . .	808	782	3	.	23	14 27(9)	35	14	.	Pa TF (Bhf 14,2)
	2. Bahnhof Neuenbürg, Hfr.	13	2	11	.	.	1	„	1	.	Bhf T .
	3. Obernhausen, W. Anw.	542	538	3	.	1	14	„	14,3	.	TH (P 1)
	4. Sensenfabrik, W. . .	38	34	1	.	3	1	„	1	.	
	5. Ziegelhütte, W. . .	33	31	2	.	.	„	.	„	.	
	6. Reute, W.	48	38	2	.	8					
	14. (II. 9)	1482	1425	22	.	35					
15.	**Grunbach,** D. (III. 7) .	696	682	12	2	.	11(9)	Cal. 1	15	.	HpTH (P 1)
16.	**Herrenalb,** St. . . .	779	735	43	.	1	16 9	35(5)	16	.	Bhf PTF
	2. Bleiche, W. . . .	37	36	1	.	.	„	„	„	.	
	3. Nullenmühle, W. . .	192	190	2	.	.	„	„	„	.	(P 16 T 16,1)
	b. Gaistal, W., Anw. .	222	221	1	.	.	„	.	16,b	.	(P 16 T 16,1)
	2. Aschenhütte, W. . .	19	18	1	.	.	„	.	„	.	
	3. Fieflesberg, W. . .	31	31	.	.	.	„	.	„	.	
	16. (II. 9)	1280	1231	48	.	1					
17.	**Höfen,** Pfd. (III. 7) . .	1024	989	35	.	.	17 8	35	17	.	Bhf T, PF
18.	**Igelsloch,** D., (5) Z.G. .	167	167	.	.	.	29(7)	35	18	.	TH (Bhf Calw, PCal.)
	2. Unterkollbach, W. . .	51	51	.	.	.	„	.	„	.	
	18. (III. 7)	218	218	.	.	.					
19.	**Kapfenhardt,** D. . .	352	352	.	.	.	20(7)	Cal. 1	19	.	TH (Bhf PCal 10)
	2. Obere Mühle, Hs. .	9	9	.	.	.	„	.	„	.	
	19. (III. 7)	361	361	.	.	.					
20.	**Langenbrand,** Pfd. mit M.G. (III. 7)	511	505	6	.	.	20 21(9)	35	20	.	PhTH (Bhf 1 P 1)
21.	**Loffenau,** Pfd. u. M.G.	1436	1413	23	.	.	21 9	35	21	.	PaTHF (Bhf Gernsb.) Bad.
	2. Neue Sägmühle, Hs. .	.	.	.	.	.	„	.	„	.	
	3. Plotzsägmühle, Hs. .	6	6	.	.	.	„	.	„	.	
	21. (II. 9)	1442	1419	23	.	.					
22.	**Maisenbach,** D. (5) . .	159	159	.	.	.	Calw 19,1(7)	Cal. 1	22	.	TH (Bhf PCal 19)
	2. Zainen, W. Anw. (3) .	155	155	.	.	.	„	.	„	.	
	22. (III. 7)	314	314	.	.	.					
23.	**Neusatz,** D. (III. 7) . .	503	492	.	.	11	10(7)	35	23	.	TH (Bhf P 16)
24.	**Oberlengenhardt,** D. (III. 7)	267	267	.	.	.	29(7)	35	24	.	TH (Bhf PCal 18)
25.	**Oberniebelsbach,** D. (III. 7)	242	240	2	.	.	14(7)	35	25	.	TH (Bhf P 1)

Digitized by Google

Nr.	Wohnplatz	Bevölkerungszahl im ganzen	davon ev.	davon kath.	davon ifr.	davon von and. Bekenntnissen	Einpfarrung – (siehe die Vorbemerkungen) ev.	Einpfarrung kath.	Schule ev.	Schule kath.	Verkehrsanstalten
	1.	2.	3.	4.	5.	6.	7.	8.	9.	10.	11.
26.	**Ottenhausen**, Pfd., Z.G.	730	729	1	.	.	26 7	35	26	.	TH (Gbf 1 P 1)
	2. Rudmersbach, Pfw. . .	118	117	1	.	.	„	.	„	.	
	2. Hochmühle, Hfr. . .	16	16	.	.	.	„	.	„	.	
	26. (III. 9)	864	862	2	.	.					
27.	**Rotensol**, T.	358	355	3	.	.	10 (7)	35	27	.	TH (Gbf P 16)
	2. Steinhäusle, Hfr. . .	13	13	.	.	.	16	.	16	.	
	27. (III. 7)	371	368	3	.	.					
28.	**Salmbach**, T. (III. 7) .	354	347	7	.	.	20 (7)	35	28	.	Hp TH (P 1)
29.	**Schömberg**, Pfd. . . .	1050	891	126	14	19	29 33 (9)	35	29	.	PTF (Gbf 17)
	2. Bühlhof, W. . . .	23	23	.	.	.	„	.	„	.	
	3. Tannmühle, Hs. . .	7	7	.	.	.	7	.	„	.	
	29. (III. 7)	1080	921	126	14	19					
30.	**Schwann**, Pfd. (III. 7) .	934	923	7	.	4	30 7	35	30	.	PaTF (Gbf 1)
31.	**Schwarzenberg**, T. . .	259	235	.	.	24	29 (7)	Cal. 1	31	.	(Gbf P Cal 19 T 24)
	2. Schwarzenberger Sägmühle, Hfr.	5	5	.	.	.	„	.	19	.	
	31. (III. 7)	264	240	.	.	24					
32.	**Unterlengenhardt**, T (III. 7)	171	171	.	.	.	Calw 19.11 (7)	Cal. 1	32	.	(Gbf P T Cal 19)
33.	**Unterniebelsbach**, T. (III. 7)	193	193	.	.	.	14 (7)	35	25	.	(Gbf P 1 T 25)
34.	**Waldrennach**, T. . .	533	516	1	.	16	1 (7)	35	34	.	TH (Gbf P 1)
	2. Wirtschaft z. Größeltal, Hs.	4	4	.	.	.	„	„	11	.	
	34. (III. 7)	537	520	1	.	16					
35.	**Wildbad**, St. . . .	2944	2748	186	8	2	35 13	35 5	35	35	Gbf T, PF 1 Zweigpostanst. TF
	2. Grünhütte, W. . .	12	12	.	.	.	„	.	35, e	.	
	3. Hochwiese, H. . . .	3	3	.	.	.	„	.	35	.	
	4. Kleinenzhof, H. . .	12	11	1	.	.	„	35	35	.	
	5. Lautenhof, Hfr. . .	11	11	.	.	.	„	.	35	.	
	6. Lebenssägmühle, Hfr. .	13	12	1	.	.	10	.	10	.	
	7. Rollwasser, Hs. . .	6	6	.	.	.	35	.	35	.	
	8. Windhof, W. . . .	94	93	1	.	.	„	35	„	.	
	9. Ziegelhütte, W. . .	43	42	1	.	.	„	.	„	.	

Digitized by Google

Nr.	Wohnplatz	Bevölkerungszahl im ganzen	davon ev.	kath.	isr.	von and. Bekenntnissen	Einpfarrung (siehe die Vorbemerkungen) ev.	kath.	Schule ev.	kath.	Verkehrsanstalten
	1.	2.	3.	4.	5.	6.	7.	8.	9.	10.	11.
(35.)	b) **Nonnenmiß**, W. Anw.-Bez.	138	138	.	.	.	35 [13]	.	35, c	.	(Bhf 35 PT 35)
	1. Kohlhäusle, W. . .	22	22	.	.	.	„	.	„	.	
	2. Sprollenmühle, W. .	26	26	.	.	.	„	.	„	.	
	c) **Sprollenhaus**, W. Anw.	363	361	2	.	.	„	35	„	.	PHTH (BhfP 35)
	1. Christophshof, W. .	28	28	.	.	.	„	.	„	.	
	2. Kälbermühle, Hfr. .	19	17	2	.	.	„	35	„	.	
	35. (II. 13)	3734	3530	194	8	2	.				

8. Oberamt Nürtingen.

181,10 qkm. — Einwohner: 30409, nämlich: Ev. 29298. — Kath. 1026. — Isr. 37. — Von and. Bekennt. 48.

Gemeinden: 30 (I. Kl. 1 — II. Kl. 8 — III. Kl. 21), hierunter 2 zusammengesetzte mit 4 Teilgemeinden. Wohnplätze: 3 St. — 17 Pfd., wor. 3 m. M.G. — 10 D. — 6 H. — 4 bes. benannte Einzelwohnsitze.

Nr.	Wohnplatz	Bevölkerungszahl im ganzen	davon ev.	kath.	isr.	von and. Bekenntnissen	Einpfarrung (siehe die Vorbemerkungen) ev.	kath.	Schule ev.	kath.	Verkehrsanstalten
	1.	2.	3.	4.	5.	6.	7.	8.	9.	10.	11.
1.	**Nürtingen**, OA.St. . .	6739	6481	195	32	31	1 [14]	27	1	.	BhfT, PF Hp. Vorstadt
	2. Enzenhardtzementwerk	8	7	1	.	.					
	3. Reuthof, H. . . .	7	7	.	.	.	„	„	„	.	
	1. (I. 13)	6754	6495	196	32	31					
2.	**Aich**, Pfd.	623	621	1	1	.	2 [9]	27	2	.	PHTH (BhfP 1)
	2. Rudolfshöhe, H. . .	6	6	.	.	.	„	„	„	.	
	2. (III. 9)	629	627	1	1	.					
3.	**Altdorf**, D. (III. 7) . .	388	387	1	.	.	19 (7)	27	3	.	TH (Bhf-Urach 2 P 19)
4.	**Altenriet**, D. (III. 7) .	415	410	.	.	5	Tüb. 26 (7)	Rtl. 1	4	.	TH (Bhf Urach 2 P 18)
5.	**Balzholz**, D. (III. 7) .	345	345	.	.	.	6 (7)	27	5	.	PHTH (Bhf 21 P 6)
6.	**Beuren**, Pfd. (II. 9) . .	1253	1244	3	.	6	6 [15 (9)]	27	6	.	PaTF (Bhf 16)

Digitized by Google

Nr.	Wohnplatz	Bevölkerungszahl im ganzen	Bevölkerungszahl davon ev.	kath.	isr.	von and. Bekenntnissen	Einpfarrung (siehe die Vorbemerkungen) ev.	kath.	Schule ev.	kath.	Verkehrsanstalten
	1.	2.	3.	4.	5.	6.	7.	8.	9.	10.	11.
26.	**Ottenhausen,** Pfd., Z.G.	730	729	1	.	.	26 7	35	26	.	TH (Bhf 1 P 1)
	2. Rudmersbach, Pfw. . .	118	117	1	.	.	"	.	"	.	
	2. Hochmühle, Hsr. . .	16	16	.	.	.	"	.	"	.	
	26. (III. 9)	864	862	2	.	.					
27.	**Rotensol,** D.	358	355	3	.	.	10 (7)	35	27	.	TH (Bhf P 16)
	2. Steinhäusle, Hsr. . .	13	13	.	.	.	16	.	16	.	
	27. (III. 7)	371	368	3	.	.					
28.	**Salmbach,** D. (III. 7) .	354	347	7	.	.	20 (7)	35	28	.	Hp TH (P 1)
29.	**Schömberg,** Pfd. . . .	1050	891	126	14	19	29 33 (9)	35	29	.	PTF (Bhf 17)
	2. Bühlhof, W. . . .	23	23	.	.	.	"	.	"	.	
	3. Tannmühle, Hs. . .	7	7	.	.	.	7	.	"	.	
	29. (III. 7)	1080	921	126	14	19					
30.	**Schwann,** Pfd. (III. 7) .	934	923	7	.	4	30 7	35	30	.	PaTF (Bhf 1)
31.	**Schwarzenberg,** D. . .	259	235	.	.	24	29 (7)	Cal. 1	31	.	(Bhf P Cal 19 T 24)
	2. Schwarzenberger Sägmühle, Hsr.	5	5	.	.	.	"	.	19	.	
	31. (III. 7)	264	240	.	.	24					
32.	**Unterlengenhardt,** D. (III. 7)	171	171	.	.	.	Calw 19,II (7)	Cal. 1	32	.	(Bhf P T Cal 19)
33.	**Unterniebelsbach,** D. (III. 7)	193	193	.	.	.	14 (7)	35	25	.	(Bhf P 1 T 25)
34.	**Waldrennach,** D. . .	533	516	1	.	16	1 (7)	35	34	.	TH (Bhf P 1)
	2. Wirtschaft z. Größeltal, Hs.	4	4	.	.	.	"	"	11	.	
	34. (III. 7)	537	520	1	.	16					
35.	**Wildbad,** St.	2944	2748	186	8	2	35 13	35 5	35	35	Bhf T, PF 1 Zweigpostanst. TF
	2. Grünhütte, W. . . .	12	12	.	.	.	"	.	35, c	.	
	3. Hochwiese, H. . . .	3	3	.	.	.	"	.	35	.	
	4. Kleinenzhof, H. . . .	12	11	1	.	.	"	35	35	.	
	5. Lautenhof, Hsr. . .	11	11	.	.	.	"	.	35	.	
	6. Lebensägmühle, Hsr. .	13	12	1	.	.	10	.	10	.	
	7. Rollwasser, Hs. . . .	6	6	.	.	.	35	.	35	.	
	8. Windhof, W. . . .	94	93	1	.	.	"	35	"	.	
	9. Ziegelhütte, W. . . .	43	42	1	.	.	"	.	"	.	

Digitized by Google

Nr.	Wohnplatz	Bevölkerungszahl im ganzen	davon ev.	kath.	isr.	von and. Bekenntnissen	Einpfarrung (siehe die Vorbemerkungen) ev.	kath.	Schule ev.	kath.	Verkehrsanstalten
	1.	2.	3.	4.	5.	6.	7.	8.	9.	10.	11.
(35.)	b) Nonnenmiß, W. Anw.-Bez.	138	138	.	.	.	35 13	.	35, c	.	(Bhf 35 PT 35)
	1. Kohlhäusle, W.	22	22	.	.	.	„	.	„	.	
	2. Sprollenmühle, W.	26	26	.	.	.	„	.	„	.	
	c) Sprollenhaus, W. Anw.	363	361	2	.	.	„	35	„	.	PhTh (Bhf 35)
	1. Christophshof, W.	28	28	.	.	.	„	.	„	.	
	2. Kälbermühle, Hfr.	19	17	2	.	.	„	35	„	.	
	35 (II. 13)	3734	3530	194	8	2					

8. Oberamt Nürtingen.

181,10 qkm. — Einwohner: 30409, nämlich: Ev. 29298. — Kath. 1026. — Isr. 37. — Von and. Bekennt. 48.

Gemeinden: 30 (I. Kl. 1 — II. Kl. 8 — III. Kl. 21), hierunter 2 zusammengesetzte mit 4 Teilgemeinden. Wohnplätze: 3 St. — 17 Pfd., wor. 3 m. M.G. — 10 D. — 6 H. — 4 bes. benannte Einzelwohnsitze.

Nr.	Wohnplatz	Bevölkerungszahl im ganzen	davon ev.	kath.	isr.	von and. Bekenntnissen	Einpfarrung (siehe die Vorbemerkungen) ev.	kath.	Schule ev.	kath.	Verkehrsanstalten
	1.	2.	3.	4.	5.	6.	7.	8.	9.	10.	11
1.	**Nürtingen,** OA.St.	6739	6481	195	32	31	1 14	27	1	.	Bhf T, PT Hp. Vorstadt
	2. Enzenhardtzementwerk	8	7	1	.	.					
	3. Renthof, H.	7	7	.	.	.	„	„	„	.	
	1. (I. 13)	6754	6495	196	32	31					
2.	**Aich,** Pfd.	623	621	1	1	.	2 9	27	2	.	PhTh (Bhf T 1)
	2. Rudolfshöhe, H.	6	6	.	.	.	„	„	„	.	
	2. (III. 9)	629	627	1	1	.					
3.	**Altdorf,** D. (III. 7)	388	387	1	.	.	19 (7)	27	3	.	ThBhf Urach 2 P 19)
4.	**Altenriet,** D. (III. 7)	415	410	.	.	5	Tüb. 26 (7)	Rtl. 1	4	.	ThBhf Urach 2 P 18)
5.	**Balzholz,** D. (III. 7)	345	345	.	.	.	6 (7)	27	5	.	PhTBhf (2) P 6)
6.	**Beuren,** Pfd. (II. 9)	1253	1244	3	.	6	6 15(8)	27	6	.	PaTF (Bhf 14)

Digitized by Google

Nr.	Wohnplatz	Bevölkerungszahl im ganzen	Bevölkerungszahl davon ev.	kath.	isr.	von and. Bekenntnissen	Einpfarrung (siehe die Vorbemerkungen) ev.	kath.	Schule ev.	kath.	Verkehrsanstalten
	1.	2.	3.	4.	5.	6.	7.	8.	9.	10.	11.
7.	**Erkenbrechtsweiler,** Pfd.	810	808	2	.	.	7 7	Ur. 1	7	.	TH(Bhf Krch. 23 P 6)
	2. Burrenhof, H. . . .	6	6	.	.	.	"	.	"	.	
	7. (III. 7)	816	814	2	.	.					
8.	**Frickenhausen,** Pfd. (II. 9)	1381	1357	24	.	.	8 15(9)	27	8	.	BhfPaF(T 16)
9.	**Grafenberg,** Pfd. (III. 9)	637	635	2	.	.	9 9	Ur. 1	9	.	TH(BhfUr 2 P 1)
10.	**Großbettlingen,** Pfd. (III. 9)	556	556	.	.	.	10 9	27	10	.	PHTH (BhfUr. 2)
11.	**Grötzingen,** St. . . .	837	836	1	.	.	11 9	Eßl. 10	11	.	PaTF (Bhf 24,2)
	2. Bergwirtshaus, Hs. .	6	6	.	.	.	"	.	"	.	
	11. (III. 9)	843	842	1	.	.					
12.	**Hardt,** D. (III. 7) . .	171	171	.	.	.	23	27	12	.	(BhfP 1 T 29)
13.	**Kappishäusern,** D. (III. 7)	255	255	.	.	.	Ur. 5,11	Ur. 1	13	.	(BhfUr. 14, T 15 P 21)
14.	**Kleinbettlingen,** D. (III. 7)	234	234	.	.	.	Ur. 2	Ur. 1	14	.	TH(BhfUr. 2 P 1)
15.	**Kohlberg,** Pfd. (III. 9) .	1017	1016	1	.	.	15 9	Ur. 1	15	.	PHTH (BhfP 21)
16.	**Linsenhofen,** Pfd. (III. 9)	953	946	7	.	.	16 9	27	16	.	BhfPaTF
17.	**Neckarhausen,** Pfd. (II. 9)	1288	1278	10	.	.	17 15(9)	27	17	.	PaTF(Bhf 1)
18.	**Neckartailfingen,** Pfd. m. M.G. (II. 9) . . .	922	907	13	2	.	19 15(9)	27	19	.	(s. Gem. 24) BhfT,PTF
19.	**Neckartenzlingen,** Pfd. m. M.G., Z.G., mit Schlößle, Hs.	1586	1559	26	.	1	18 9	Ur. 1	18	.	PaTF (BhfUr. 2)
	2. Hammetweil, H. . . .	12	11	1	.	.	Ur. 15	.	Ur. 15	.	
	19. (II. 9)	1598	1570	27	.	1					
20.	**Neuenhaus** (Hafner-Neuhausen), Pfd. (III. 9)	718	714	4	.	.	20 9	Eßl. 10	20	.	PaTF(Bhf 1)
21.	**Neuffen,** St.	1750	1708	36	2	4	21 11	Ur. 1	21	.	BhfP,TF
	2. Jushof, H.	6	6	.	.	.	"	.	"	.	
	21. (II. 11)	1756	1714	36	2	4					

Digitized by Google

Nr.	Wohnplatz	Bevölkerungszahl im ganzen	davon ev.	davon kath.	davon ifr.	davon von and. Bekenntnissen	Einpfarrung (siehe die Vorbemerkungen) ev.	Einpfarrung kath.	Schule ev.	Schule kath.	Verkehrsanstalten
	1.	2.	3.	4.	5.	6.	7.	8.	9.	10.	11.
22.	**Oberboißingen,** Pfd., Z.G.	1318	1291	27	.	.	22[10(10)]	27	22	.	HpBaTX (Bhf 1)
	2. Tachenhausen, H.	13	11	2	.	.	„	.	1	.	
	22. (II. 9)	1331	1302	29	.	.					
23.	**Oberensingen,** Pfd. (III. 9)	885	878	6	.	1	23[11]	27	23	.	BhfTH(Bhf 1)
24.	**Raidwangen,** D.	387	379	8	.	.	17[(7)]	27	24	.	Th(Bhf 24,2 P1)
	2. Bahnhof Neckartailfingen, Hfr.	31	31	.	.	.	„	„	„	.	BhfT
	24. (III. 7)	418	410	8	.	.					
25.	**Reudern,** D. (III. 7)	703	701	2	.	.	22[(7)]	Krch. 1	25	.	Th(Bhf 1 P1)
26.	**Tischardt,** D. (III. 7)	427	426	1	.	.	8[(7)]	27	26	.	(BhfT 15 P 8)
27.	**Unterboißingen,** Pfd.	858	220	638	.	.	27[7]	27[6]	27	27	BhfPTX
	2. Brückenwirtshaus, Hö.	8	8	.	.	.	„	„	„	.	
	27. (III. 7)	866	228	638	.	.					
28.	**Unterensingen,** Pfd. (III. 9)	867	866	1	.	.	28[9]	27	28	.	Th(Bhf 27 P 1)
29.	**Wolfschlugen,** Pfd. m. M.G. (II. 9)	1493	1484	9	.	.	29[11]	Gkl.10	29	.	PaTJ(Bhf 1)
30.	**Zizishausen,** D. (III. 7)	490	486	4	.	.	23	27	30	.	(Bhf1P1T23)

9. Oberamt Oberndorf.

281,68 qkm. — Einwohner: 34838, nämlich: Ev. 11097. — Kath. 23620. — Ifr. 19. — Von and. Bekennt. 102.

Gemeinden: 28 (I. Kl. 1 — II. Kl. 7 — III. Kl. 20), hierunter 8 zusammengesetzte mit 19 Teilgemeinden. Wohnplätze: 3 St. — 17 Pfd., wor. 1 m. M.G. — 6 D. — 2 Pfw., wor. 1 m. M.G. — 123 W. — 88 H. — 69 bef. benannte Einzelwohnsitze.

Digitized by Google

Nr.	Wohnplatz	Bevölkerungszahl im ganzen	davon ev.	davon kath.	davon isr.	davon von and. Bekenntnissen	Einpfarrung (siehe die Vorbemerkungen) ev.	Einpfarrung (siehe die Vorbemerkungen) kath.	Schule (siehe die Vorbemerkungen) ev.	Schule (siehe die Vorbemerkungen) kath.	Verkehrsanstalten
	1.	2.	3.	4.	5.	6.	7.	8.	9.	10.	11.
1.	**Oberndorf** am Neckar, OA.St., Z.G.	3960	1514	2413	11	22	1 15(9)	1 10	1	1	Bhf Z, PA 1 Zweigpostanstalt TA
2.	Buchstauden, Hs.	4	4	.	.	.	„	„	„	„	
3.	Grundhaus, Hs.	9	9	.	.	.	„	„	„	„	
4.	Nestelwasen, Hs.	5	5	.	.	.	„	.	„	.	
5.	Schafhof, Ziegelhof und Ziegelhütte, H.	21	5	16	.	.	„	1	„	1	
6.	Lehenhof, Hs.	3	.	3	.	.	.	„	.	„	
7.	Staighof, H.	8	.	8	.	.	.	„	.	„	
8.	Lindenhof, H.	11	7	4	.	.	1	„	1	„	PhA 1 T 6)
9.	Schützenhaus, Hs.	.	.	.	.	.	„	„	.	„	
2.	Unteraichhof, Hs. (Staatsdomäne)	9	9	.	.	.	1	„	1	„	
	1. (II. 10)	4030	1553	2444	11	22					
2.	**Aichhalden**, Z.G., bestehend aus:										
1.	Vorderaichhalden, Pfd. Teilg. (o. e. M.) (6)	560	13	547	.	.	21	2 8	21	2	PoTA Bhf 22)
1.	Alter, W.	8	.	8	.	.	.	„	.	„	
2.	Bühlen, W.	51	.	51	.	.	.	„	.	„	
3.	Dörfle, W.	58	12	46	.	.	21	„	.	„	
4.	Dreimühlen, Hfr.	13	.	13	.	.	22	„	.	„	
5.	Grund, Hfr.	7	.	7	.	.	21	„	.	„	
6.	Güntershöhe, Hfr.	12	.	12	.	.	22	„	.	„	
7.	Hinteralter, W.	21	.	21	.	.	21	„	.	„	
8.	Hinterhalden, H.	7	7	.	.	.	„	2	.	5	
9.	Hinterstadt, W.	43	.	43	.	.	.	„	.	„	
10.	Hub, H.	7	.	7	.	.	21	„	.	„	
11.	Käppelesacker, Hfr.	11	.	11	.	.	.	„	.	„	
12.	Lachhausen, H.	6	.	6	.	.	.	„	.	„	
13.	Loch, W.	15	4	11	.	.	22	„	.	„	
14.	Mergelgrube, Hfr.	12	.	12	.	.	21	„	.	„	
15.	Reißer, Hfr.	14	.	14	.	.	„	„	.	„	
16.	Riesen, W.	44	1	43	.	.	22	„	.	„	
17.	Schachen, W.	18	.	18	.	.	21	„	.	„	
18.	Spitzacker, H.	9	.	9	.	.	.	„	.	„	
19.	Stolgen, W.	28	.	28	.	.	.	„	.	„	
20.	Vorm Wälde, W.	29	.	29	.	.	.	„	.	„	
21.	Wanne, H.	5	.	5	.	.	.	„	.	„	
22.	Wanneuhalde, Hfr.	10	1	9	.	.	21	„	.	„	
23.	Waschhalde, Hfr.	7	.	7	.	.	.	„	.	„	
24.	Zollhaus, Hfr.	7	7	.	.	.	21	„	.	„	
2.	Hinteraichhalden, W., keine Teilg.	151	3	148	.	.	21	„	.	„	(Bhf 22 PT 2.1)
2.	Brambach, W.	11	.	11	.	.	24,2	25,5	.	25,5	
3.	Buz, W.	49	.	49	.	.	22	2	.	2	
4.	Eselbach, W.	66	22	44	.	.	„	22	.	22	

Digitized by Google

Nr.	Wohnplatz	Bevölkerungszahl im ganzen	davon ev.	kath.	isr.	von and. Bekenntnissen	Einpfarrung (siehe die Vorbemerkungen) ev.	kath.	Schule ev.	kath.	Verkehrsanstalten
	1.	2.	3.	4.	5.	6.	7.	8.	9.	10.	11.
(2.)	5. Heldhof, Hsr.	19	.	19	.	.	.	25,5	.	25,5	
	6. Hochhäusle, W.	11	.	11	.	.	.	"	.	"	
	7. Hochholz H.	6	.	6	.	.	22	"	.	"	
	8. Lachen, W.	11	2	9	.	.	.	2	.	2	
	9. Lienberg, W.	43	.	43	.	.	22	25,1	.	24	
	10. Lochhof. W.	10	.	10	.	.	24,2	"	.	"	
	11. Moosmichelshof, Hsr.	13	1	12	.	.	22	"	.	"	
	12. Rappenbauernhof, Hsr.	25	11	14	.	.	"	"	.	"	
	13. Sägermartinshof, H.	8	8	.	.	.	"	"	.	.	
	14. Schenkenreute, H.	6	.	6	.	.	21	2	.	2	
	15. Scheurenbauernhof, H.	6	.	6	.	.	"	"	.	"	
	16. Weiher, W.	58	1	57	.	.	"	"	.	"	
	2. (II. 8)	1495	93	1402	.	.					
3.	**Alpirsbach,** St.	1475	1272	202	.	1	3 15(9)	3 6	3	3	Bhf T,PF
	2. Bühl, Hs.	5	5	.	.	.	"	.	"	.	
	3. Farbmühle, Hsr.	47	36	11	.	.	"	3	"	3	
	4. Grünbaumwirtshaus, Hs.	3	1	2	.	.	"	.	"	.	
	3. (II. 8)	1530	1314	215	.	1					
4.	**Altoberndorf,** Pfd.	364	7	357	.	.	1	4 7	.	4	HpTH(P 1)
	2. Bollerberg, H.	10	10	.	.	.	"	.	.	.	
	3. Grüner Berg, Hsr.	41	27	14	.	.	"	4	.	4	
	4. Hegelberg, H.	3	.	3	.	.	.	"	.	"	
	5. Höhingen, W.	23	4	19	.	.	1	"	.	"	
	6. Irslenbach, W.	16	5	11	.	.	"	"	.	"	
	7. Weihergarten, Hs.	2	1	1	.	.					
	4. (III. 6)	459	54	405	.	.					
5.	**Bach** und **Altenberg,** D., m. Obere Mühle	173	173	.	.	.	21	2	5	.	(BhfP 3 T 21)
	2. Bergsteig, Hs.	6	6	.	.	.	"	.	"	.	
	3. Schwanenmoos, H.	11	11	.	.	.	"	.	"	.	
	4. Segelacker, H.	3	3	.	.	.	"	.	"	.	
	5. (III. 6)	193	193	.	.	.					
6.	**Beffendorf,** Pfd.	561	45	516	.	.	1	6 7	.	6	TH(BhfP 1)
	2. Oberaichhof, H.	6	.	6	.	.	.	"	.	"	
	6. (III. 6)	567	45	522	.	.					
7.	**Betzweiler,** Pfd.	586	529	10	.	47	7 14(7)	3	7	.	TH(Bhf u. PSulz 10)
	2. Lugen, Hsr.	19	13	6	.	.	"	"	"	.	
	7. (III. 6)	605	542	16	.	47					
8.	**Bochingen,** Pfd.	788	52	736	.	.	1	8 [illegible]	.	8	TH(BhfP 1)
	2. Einfeld, H.	7	7	.	.	.	Stz. 25	.	.	.	
	3. Unterer Schlatthof, H.	4	4	.	.	.	1	.	.	.	
	8. (III. 8)	799	63	736	.	.					

Digitized by Google

Nr.	Wohnplatz	Bevölkerungszahl im ganzen	davon ev.	davon kath.	davon ifr.	davon von and. Bekenntnissen	Einpfarrung (siehe die Vorbemerkungen) ev.	Einpfarrung kath.	Schule ev.	Schule kath.	Verkehrsanstalten
	1.	2.	3.	4.	5.	6.	7.	8.	9.	10.	11.
1.	**Oberndorf** am Neckar, OA.St., Z.G.	3960	1514	2413	11	22	1 15(9)	1 10	1	1	Bhf T, PF 1 Zweigpostanstalt TF
	2. Buchstauden, Hs.	4	4	.	.	.	„	„	„	„	
	3. Grundhaus, Hs.	9	9	.	.	.	„	„	„	„	
	4. Neßelwasen, Hs.	5	5	.	.	.	„	.	„	.	
	5. Schafhof, Ziegelhof und Ziegelhütte, H.	21	5	16	.	.	„	1	„	1	
	6. Lehenhof, Hs.	3	.	3	.	.	.	„	.	„	
	7. Staighof, H.	8	.	8	.	.	.	„	.	„	
	8. Lindenhof, H.	11	7	4	.	.	1	„	1	„	PhPl 1 T 6)
	9. Schützenhaus, Hs.	.	.	.	.	.	„	„	.	„	
	2. Unteraichhof, Hs. (Staatsdomäne)	9	9	.	.	.	1	„	1	„	
	1. (II. 10)	4030	1553	2444	11	22					
2.	**Aichhalden**, Z.G., bestehend aus:										
	1. Vorderaichhalden, Pfd. Teilg. (o. e. M.) (6)	560	13	547	.	.	21	2 ×	21	2	PaTF Bhf 22)
	1. Alter, W.	8	.	8	.	.	.	„	.	„	
	2. Bühlen, W.	51	.	51	.	.	.	„	.	„	
	3. Dörfle, W.	58	12	46	.	.	21	„	.	„	
	4. Dreimühlen, Hfr.	13	.	13	.	.	22	„	.	„	
	5. Grund, Hfr.	7	.	7	.	.	21	„	.	„	
	6. Güntershöhe, Hfr.	12	.	12	.	.	22	„	.	„	
	7. Hinteralter, W.	21	.	21	.	.	21	„	.	„	
	8. Hinterhalden, H.	7	7	.	.	.	„	„	.	„	
	9. Hinterstadt, W.	43	.	43	.	.	.	2	.	2	
	10. Hub, H.	7	.	7	.	.	21	„	.	„	
	11. Käppelesacker, Hfr.	11	.	11	.	.	.	„	.	„	
	12. Lachhausen, H.	6	.	6	.	.	.	„	.	„	
	13. Loch, W.	15	4	11	.	.	22	„	.	„	
	14. Mergelgrube, Hfr.	12	.	12	.	.	21	„	.	„	
	15. Reißer, Hfr.	14	.	14	.	.	„	„	.	„	
	16. Riesen, W.	44	1	43	.	.	22	„	.	„	
	17. Schachen, W.	18	.	18	.	.	21	„	.	„	
	18. Spitzacker, H.	9	.	9	.	.	.	„	.	„	
	19. Stolgen, W.	28	.	28	.	.	.	„	.	„	
	20. Vorm Wäldle, W.	29	.	29	.	.	.	„	.	„	
	21. Wanne, H.	5	.	5	.	.	.	„	.	„	
	22. Wannenhalde, Hfr.	10	1	9	.	.	21	„	.	„	
	23. Waschhalde, Hfr.	7	.	7	.	.	.	„	.	„	
	24. Zollhaus, Hfr.	7	7	.	.	.	21	„	.	„	
	2. Hinteraichhalden, W., keine Teilg.	151	3	148	.	.	21	„	.	„	(Bhf 22 PT 2 1)
	2. Brambach, W.	11	.	11	.	.	24,2	25,5	.	25,5	
	3. Buz, W.	49	.	49	.	.	22	2	.	22	
	4. Eselbach, W.	66	22	44	.	.	„	22	.	22	

Digitized by Google

Nr.	Wohnplatz	Bevölkerungszahl im ganzen	davon ev.	davon kath.	davon isr.	davon von and. Bekenntnissen	Einpfarrung (siehe die Vorbemerkungen) ev.	Einpfarrung kath.	Schule ev.	Schule kath.	Verkehrsanstalten
	1.	2.	3.	4.	5.	6.	7.	8.	9.	10.	11.
(2.)	5. Heldhof, Hsr.	19	.	19	.	.	.	25,5	.	25,5	
	6. Hochhäusle, W.	11	.	11	.	.	.	„	.	„	
	7. Hochholz, H.	6	.	6	.	.	22	„	.	„	
	8. Lachen, W.	11	2	9	.	.	.	2	.	2	
	9. Lienberg, W.	43	.	43	.	.	22	25,1	.	24	
	10. Lochhof, W.	10	.	10	.	.	24,2	„	.	„	
	11. Moosmichelshof, Hsr.	13	1	12	.	.	22	„	.	„	
	12. Rappenbauernhof, Hsr.	25	11	14	.	.	„	„	.	„	
	13. Sägermartinshof, H.	8	8	.	.	.	„	„	.	.	
	14. Schenkenreute, H.	6	.	6	.	.	21	2	.	2	
	15. Scheurenbauernhof, H.	6	.	6	.	.	„	„	.	„	
	16. Weiher, W.	58	1	57	.	.	„	„	.	„	
	2. (II. 8)	1495	93	1402	.	.					
3.	**Alpirsbach,** St.	1475	1272	202	.	1	3 15(9)	3 6	3	3	Bhf T,PF
	2. Bühl, Hs.	5	5	.	.	.	„	.	„	.	
	3. Farbmühle, Hsr.	47	36	11	.	.	„	3	„	3	
	4. Grünbaumwirtshaus, Hs.	3	1	2	.	.	„	.	„	.	
	3. (II. 8)	1530	1314	215	.	1					
4.	**Altoberndorf,** Pfd.	364	7	357	.	.	1	4 7	.	4	HpTH(P 1)
	2. Bollerberg, H.	10	10	.	.	.	„	.	.	.	
	3. Grüner Berg, Hsr.	41	27	14	.	.	„	4	.	4	
	4. Hegelberg, H.	3	.	3	.	.	.	„	.	„	
	5. Höhingen, W.	23	4	19	.	.	1	„	.	„	
	6. Irslenbach, W.	16	5	11	.	.	„	„	.	„	
	7. Weihergarten, Hs.	2	1	1	.	.					
	4. (III. 6)	459	54	405	.	.					
5.	**Bach** und **Altenberg,** D., m. Obere Mühle	173	173	.	.	.	21	2	5	.	(BhfP 3 T 21)
	2. Bergsteig, Hs.	6	6	.	.	.	„	.	„	.	
	3. Schwanenmoos, H.	11	11	.	.	.	„	.	„	.	
	4. Segelacker, H.	3	3	.	.	.	„	.	„	.	
	5. (III. 6)	193	193	.	.	.					
6.	**Beffendorf,** Pfd.	561	45	516	.	.	1	6 7	.	6	TH(BhfP 1)
	2. Oberaichhof, H.	6	.	6	.	.	.	„	.	„	
	6. (III. 6)	567	45	522	.	.					
7.	**Betzweiler,** Pfd.	586	529	10	.	47	7 14(7)	3	7	.	TH(BhfP 3 PSulz 10)
	2. Lugen, Hsr.	19	13	6	.	.	„	„	„	.	
	7. (III. 6)	605	542	16	.	47					
8.	**Bochingen,** Pfd.	788	52	736	.	.	1	8 7	.	8	TH(BhfP 1)
	2. Einfeld, H.	7	7	.	.	.	Stz. 25	.	.	.	
	3. Unterer Schlatthof, H.	4	4	.	.	.	1	.	.	.	
	8. (III. 8)	799	63	736	.	.					

Digitized by Google

Nr.	Wohnplatz	Bevölkerungszahl im ganzen	davon ev.	davon kath.	davon isr.	davon von and. Bekenntnissen	Einpfarrung (siehe die Vorbemerkungen) ev.	Einpfarrung kath.	Schule (siehe die Vorbemerkungen) ev.	Schule kath.	Verkehrsanstalten
	1.	2.	3.	4.	5.	6.	7.	8.	9.	10.	11.
9.	**Eßlenbogen,** bestehend aus:										
	1 **Oberehlenbogen,** W. m.	65	65	.	.	.	Frd. 33	3	Frd. 33	3	Th(Bhf 3 P 3)
	1. Bahnwarthaus a. Reichlenbächlenshardt, Hs.	2	.	2	.	.	.	„	.	„	
	2. Bahnwarthaus am Schwenkenhardstunnel, Hs.	5	.	5	.	.	.	„	.	„	
	3. Dörfle, W.	46	46	.	.	.	„	.	„	.	
	4. Hardthöfle, Hfr.	13	13	.	.	.	„	.	„	.	
	5. Haugenloch, Hfr.	23	23	.	.	.	„	.	„	.	
	6. Junilenshof, H.	9	9	.	.	.	„	.	„	.	
	7. Metzgerbauernhof, H.	13	13	.	.	.	„	.	„	.	
	8. Mittlere Mühle m. Gastwirtschaft und Dampfbrennerei, H.	18	18	.	.	.	„	.	„	.	
	9. Obere Mühle, H.	6	6	.	.	.	„	.	„	.	
	10. Schwenkenhof, H.	11	11	.	.	.	„	.	„	.	
	11. Wirtschaft z. Bären, Hs.	7	7	.	.	.	„	.	„	.	
	2. **Unterehlenbogen,** W.	23	23	.	.	.	3	3	3	3	
	1. Bachbauernhof, H.	10	10	.	.	.	„	.	„	.	
	2. Bahnwarthaus beim Bachbauernhof, Hs.	5	4	1	.	.	„	„	„	„	
	3. Bahnwarthaus auf der Mühlehöhe, H.	7	7	.	.	.	„	.	„	.	
	4. Hänslesbauernhof, H.	9	9	.	.	.	„	.	„	.	
	5. Jockelesbauernhof, H.	7	7	.	.	.	„	.	„	.	
	6. Grezenbühlhof, H.	9	9	.	.	.	„	.	„	.	
	7. Mühlebauernhof, H.	5	5	.	.	.	„	.	„	.	
	8. Schwabenhof, H.	12	12	.	.	.	„	.	„	.	
	9. Untere Mühle, H.	9	9	.	.	.	„	.	„	.	
	10. Vogtsmichelhof, H.	8	8	.	.	.	„	.	„	.	
	11. Wirtschaft z. Adler, H.	8	8	.	.	.	„	.	„	.	
	9. (III. 6)	330	322	8	.	.					
10.	**Epfendorf,** Pfd., (7) Z.G.	755	28	724	3	.	Stg. 25	10 7	.	10	Bhf Th Pa. Ty
	2. Harzwaldhäuser, Hfr.	8	.	8	.	.	.	„	.	„	
	3. Krummsteig, Hfr.	6	.	6	.	.	.	„	.	„	
	4. Langensteig, Hs.	4	.	4	.	.	.	„	.	„	
	5. Rindenhof, H.	8	.	8	.	.	.	10	.	10	
	6. Sandbühl, Hs.	10	1	9	.	.	Stg. 25	„	.	„	
	7. Wasenhäuser, Hfr.	60	1	59	.	.	„	„	.	„	
	2. Butschhof, W.	11	9	2	.	.	„	„	.	„	
	2. Wenthof, H. (c. M.)	16	16	.	.	.	„	.	.	.	
	3. Talhausen, W. (4) Anw.	125	3	122	.	.	Rtw. 1	Rtw. 17	.	10,3	Bhf Th (P 10)
	10. (II. 10)	1003	58	942	3	.					
11.	**Fluorn,** Pfd. m. M G., m. Pechenmühle (II. 8)	1037	1024	11	1	1	11 9	28	11	.	Pa Z Fl Bhf 1)

Digitized by Google

Nr.	Wohnplatz	Bevölkerungszahl im ganzen	davon ev.	davon kath.	davon isr.	davon von and. Bekenntnissen	Einpfarrung (siehe die Vorbemerkungen) ev.	Einpfarrung kath.	Schule ev.	Schule kath.	Verkehrsanstalten
	1.	2.	3.	4.	5.	6.	7.	8.	9.	10.	11.
12.	**Hardt,** D., m. Neuwelt	336	6	330	.	.	24,2	16 (7)	.	12	TH(Bhf 22 P 22)
	2. Blumenhäusle, H.	6	6	.	.	.	„	.	.	.	
	3. Friedrichsberg, W.	36	.	36	.	.	.	16	.	25	
	4. Hugswald, W.	62	.	62	.	.	24,2	„	.	12	
	5. Hutneck, W.	16	.	16	.	.	.	„	.	24	
	6. Nägelessee, Hsr.	12	.	12	.	.	.	„	.	25	
	7. Nonnenberg, W.	8	.	8	.	.	.	„	.	12	
	8. Steinreute, H.	34	1	33	.	.	24,4	„	.	„	(Bhf P 22 T 12, 1)
	9. Teilen, W.	196	1	195	.	.	„	„	.	„	
	10. Tischneck, W.	98	.	98	.	.	.	„	.	„	„
	12. (III. 6)	804	14	790	.	.					
13.	**Harthausen,** Pfd., Z.G.	304	9	295	.	.	Slz. 25	13 7	.	13	(Bhf 10 P 10 T Sulz 25)
	2. Lichtenegg, Schl. m. Hofgt.	29	11	18	.	.	„	„	.	„	
	3. Ramstein, H., m. Ramsteinermühle	22	17	5	.	.	„	Rtw. 19	.	„	
	13. (III. 6)	355	37	318	.	.					
14.	**Hochmössingen,** Pfd. (III. 6)	790	13	777	.	.	11	14 7	.	14	TH(Bhf P 1)
15.	**Lauterbach,** Z.G., bestehend aus:										
	a) Lauterbach, Pfd.	1142	88	1054	.	.	22	15 a 7	15 a	15 a	PTF(Bhf 22)
	1. Heiligenmatte, H.	6	.	6	.	.	.	„	.	„	
	2. Imbrand, W.	85	5	80	.	.	22	„	15 a	„	
	3. Trombach, W.	14	.	14	.	.	.	„	.	„	
	4. Unterdorf, W., mit Kammermartinshof, H.	414	27	387	.	.	22	„	15 a	„	(Bhf 22 PT 15)
	b) Lauterbachtal:										
	1. Bremenloch, W.	68	8	60	.	.	„	„	„	„	
	2. Dollenhof, W.	18	.	18	.	.	.	„	.	„	
	3. Grundhof, W.	12	.	12	.	.		„	.	„	
	4. Güntersberg, W.	34	1	33	.	.	.	„	.	„	
	5. Hasenhof, H.	9	.	9	.	.	.	„	.	„	
	6. Hinterbach, H.	15	.	15	.	.	.	„	.	„	
	7. Hugenhof, W.	51	.	51	.	.	.	„	.	„	
	8. Hülsenbühl, W.	15	.	15	.	.	.	„	.	„	
	9. Jörgenmicheleshof, W.	8	1	7	.	.	.	„	.	„	
	10. Käppeleshof, W.	13	.	13	.	.	.	„	.	„	
	11. Kuonbacherhof, W.	7	.	7	.	.	.	„	.	„	
	12. Mückenberg, W.	37	4	33	.	.	22	„	15 a	„	
	13 Oberbauernhof, W.	33	15	18	.	.	„	„	„	„	
	14. Oswaldhof, W.	160	25	135	.	.	„	„	„	„	
	15. Reibehof, H.	10	10	.	.	.	„	.	„	„	
	16. Schafhof, H.	17	16	1	.	.	„	„	.	„	
	17. Vohrenbühl, W.	30	16	14	.	.	„	„	15 a	„	
	18. Weberloch, H.	13	.	13	.	.	.	„	.	„	
	19. Wiesbauernhof, H.	5	.	5	.	.	.	„	.	„	

Digitized by Google

Nr.	Wohnplatz	Bevölkerungszahl im ganzen	davon ev.	davon kath.	davon isr.	davon von and. Bekenntnissen	Einpfarrung (siehe die Vorbemerkungen) ev.	Einpfarrung kath.	Schule (siehe die Vorbemerkungen) ev.	Schule kath.	Verkehrsanstalten
	1.	2.	3.	4.	5.	6.	7.	8.	9.	10.	11.
(15)	c) **Sulzbachtal:**										
	1. Bänerleshof, H.	11	.	11	.	.	.	"	.	15 c	
	2. Bruckhof, W.	55	2	53	.	.	22	"	15 a	15 a	
	3. Diesenhof, W.	70	1	69	.	.	"	25,5	.	"	
	4. Fehrenbacherhof, W.	9	.	9	.	.	.	15 a	.	"	
	5. Finsterbachhof, W.	22	.	22	.	.	.	"	.	"	
	6. Gifthof, W.	46	.	46	.	.	.	"	.	"	
	7. Gründle, W.	17	.	17	.	.	.	"	.	"	
	8. Hölzleshof, W.	60	.	60	.	.	.	"	.	"	
	9. Käppeleshof, W.	32	8	24	.	.	22	"	.	"	
	10. Mooswaldhof, W.	88	5	83	.	.	"	"	.	"	
	11. Rauchhäusle, W.	9	.	9	.	.	.	15 a	.	15 c	
	12. Rotwasser, W.	61	2	59	.	.	22	"	.	"	
	13. Spittel u. Welschdorf, W.	45	.	45	.	.	.	"	.	"	
	14. Vogtsbauernhof, W.	18	1	17	.	.	.	"	.	"	
	15. Wäldersbauernhof, W.	26	.	26	.	.	.	"	.	"	
	16. Winterbauernhof, W.	37	1	36	.	.	.	"	.	15 a	
	17. Wursthof, W.	32	1	31	.	.	22	"	15 a	"	
	2. Reichenbächle, W., Anw.	67	56	11	.	.	Schlitach (Baden)	22	"	"	
	15. (II. 8)	2921	293	2628	.	.					
16.	**Mariazell,** Pfd.	271	7	264	.	.	24,2	16 7	.	16	TH (Bhf 22 P 24)
	2. Berken, Hs.	2	.	2	.	.	.	"	.	"	
	3. Burschachen, W.	24	.	24	.	.	.	"	.	"	
	4. Gaisfurt, W.	33	.	33	.	.	.	"	.	"	
	5. Harzwald, W.	23	8	15	.	.	24,2	"	.	"	
	6. Hirschbühl, H.	6	.	6	.	.	.	"	.	"	
	7. Kohlholz, W.	16	.	16	.	.	.	"	.	"	
	8. Lehen, H.	7	7	.	.	.	24,2	.	.	"	
	9. Maden, W.	12	.	12	.	.	.	16	.	"	
	10. Moosgasse, W.	31	.	31	.	.	.	"	.	"	
	11. Rotsee, W.	54	.	54	.	.	.	"	.	"	
	12. Teufen, W.	136	76	56	.	4	24,2	"	.	"	(Bhf 22 P 21 TRottw. 22)
	13. Untere Mühlbauern, W.	25	.	25	.	.	.	"	.	"	
	14. Ziegelhütte, alte und neue, W.	16	8	8	.	.	24,2	"	.	"	
	16. (III. 6)	656	106	546	.	4					
17.	**Peterzell,** Pfd., (5) 3.68	253	251	2	.	.	17 13(7)	28	17	.	PhTH (Bhf 3 P 11)
	2. Gräben, Hfr.	15	13	2	.	.	"	"	"	.	
	3. Hummelberg, Hfr.	4	4	.	.	.	"	.	"	.	
	4. Täle, Hfr.	8	8	.	.	.	"	.	"	.	
	5. Felleracker, Hfr.	31	30	1	.	.	"	28	"	.	
	2. Breitenwies, W.	40	40	.	.	.	"	"	"	.	
	3. Hönweiler, W. (2)	89	89	.	.	.	"	"	"	.	
	2. Heidelbeermühle, H.	7	7	.	.	.	"	.	"	.	
	3. Jörglesmühle, H.	12	12	.	.	.	"	.	"	.	
	4. Lochmühle, H.	4	4	.	.	.	"	.	"	.	
	17. (III. 6)	463	458	5	.	.					

Digitized by Google

Nr.	Wohnplatz	Bevölkerungszahl im ganzen	davon ev.	davon kath.	davon ifr.	davon and. Bekenntnissen	Einpfarrung ev.	Einpfarrung kath.	Schule ev.	Schule kath.	Verkehrsanstalten
							(siehe die Vorbemerkungen)				
	1.	2.	3.	4.	5.	6.	7.	8.	9.	10.	11.
18.	**Reutin,** T.	251	246	4	.	1	3(7)	3	18	3	Th(Bhf 3 P 3)
	2. Adlersprang, H.	10	10	.	.	.	„	.	„	.	
	3. Aischfeld, W.	55	46	9	.	.	„	3	„	„	
	4. Brestenberg, H.	4	4	.	.	.	„	.	„	.	
	5. Gräben, Hfr.	38	31	7	.	.	„	3	„	„	
	18. (III. 6)	358	337	20	.	1					
19.	**Römlinsdorf,** T., mit Eichenbauernhaus und Erzwaschmühle (III. 6)	351	330	.	.	21	17(7)	28	19	.	Th(Bhf 3 P 11)
20.	**Rötenbach,** T.	532	514	18	.	.	3	3	20	3	Th(Bhf 3)
	2. Adelsberg, Hs.	8	8	.	.	.	„	.	„	.	
	3. Daiskeller, Hs.	8	8	.	.	.	„	.	„	.	
	4. Dieboldsberg, H.	25	25	.	.	.	„	.	„	.	
	5. Eckhof, H.	5	5	.	.	.	„	.	„	.	
	6. Ehnisbach, Hs.	7	7	.	.	.	„	.	„	.	
	7. Krähenbad, H.	20	18	2	.	.	„	3	„	3	
	8. Lochmühle, H.	6	6	.	.	.	„	.	„	.	
	9. Nollenberg, H.	8	8	.	.	.	17	.	„	.	
	10. Scheurenbühl, H.	11	11	.	.	.	3	.	„	.	
	20. (III. 6)	630	610	20	.	.					
21.	**Rötenberg,** Pfd.	642	638	4	.	.	21 9	2	21	.	Th(Bhf 3 P 3)
	2. Brandsteig, Hs.	7	7	.	.	.	„	.	„	.	
	3. Etzenbühl, Hs.	12	12	.	.	.	„	.	„	.	
	4. Heftenbach, H.	5	5	.	.	.	„	.	„	.	
	5. Riener, W.	46	46	.	.	.	„	.	„	.	
	6. Mergelacker, Hs.	5	5	.	.	.	„	.	„	.	
	7. Reint, W.	36	36	.	.	.	„	.	„	.	
	21. (III. 8)	753	749	4	.	.					
22.	**Schramberg,** St.	7840	1758	6073	4	5	22 10	22 11	22	22	Bhf, PTh
	2. Berneckbad, H.	14	2	12	.	.	„	„	.	„	
	3. Bühle, W.	38	16	22	.	.	22	„	22	„	
	4. Bühlhof, W.	95	24	71	.	.	„	„	„	„	
	5. Ecken, Hs.	8	.	8	.	.	.	„	.	„	
	6. Falkenstein, W.	393	89	304	.	.	22	„	22	„	(Bhf 22 P T 22
	7. Finsterbach, W.	17	.	17	.	.	.	„	.	„	
	8. Friedrichsberg, Hfr.	7	.	7	.	.	.	„	.	„	
	9. Göttelbach-Tal, W.	159	28	131	.	.	22	„	22	24	
	10. Hammerwerk, W.	217	74	143	.	.	„	„	„	22	„
	11. Höfle, W.	229	78	151	.	.	„	22	„	„	„
	12. Hutneck, W.	51	1	50	.	.	„	25	„	24	
	13. Imbrand, W.	12	.	12	.	.	„	22	„	22	
	14. Kirnbachtal, W.	313	20	293	.	.	22	„	„	„	„
	15. Kühlloch, Hs.	20	12	8	.	.	„	„	„	„	
	16. Lienberg, W.	6	.	6	.	.	.	„	.	„	
	17. Paradieshof, H.	10	.	10	.	.	.	„	.	„	

Digitized by Google

Nr.	Wohnplatz	Bevölkerungszahl im ganzen	davon ev.	davon kath.	davon ifr.	davon von and. Bek.	Einpfarrung (siehe die Vorbemerkungen) ev.	Einpfarrung kath.	Schule ev.	Schule kath.	Verkehrsanstalten
	1.	2.	3.	4.	5.	6.	7.	8.	9.	10.	11.
(22.)	18. Raustein, W.	5	.	5	.	.	.	„	.	„	
	19. Roßwald, W.	14	.	14	.	.	.	„	.	„	
	20. Schilteck, H.	16	.	16	.	.	.	„	.	„	
	21. Schloßberg m. Schloßhof, H.	11	.	11	.	.	.	22	.	22	
	22. Seckingerhof, H.	10	.	10	.	.	.	„	.	25	
	23. Steighäusle, Hs.	4	.	4	.	.	22	„	22	„	
	24. Tierstein, W.	161	19	142	.	.	„	„	„	„	(Bhf 22 P 22)
	25. Untertischneck, W.	86	4	82	.	.	„	„	„	„	
	26. Vier Häuser, W.	92	19	73	.	.	„	„	„	„	
	27. Wolfsbühl, H.	9	.	9	.	.	.	„	.	„	
	22. (I. 12)	9837	2144	7684	4	5					
23.	**Seedorf,** Pfd. (III. 6)	926	10	916	.	.	11	23[8]	.	23	Th (Bhf 1 P 27)
24.	**Sulgau,** D., (5) Z.G.	268	105	163	.	.	24,2	25	24	24	Pa T Fr (Bhf 22)
	2. Aitenbach, W.	9	3	6	.	.	„	„	„	„	
	3. Beschenhof, W.	14	9	5	.	.	„	„	„	„	
	4. Feuerenmoos, H.	4	.	4	.	.	„	„	„	„	
	5. Göhren, Hs.	12	6	6	.	.	24,2	„	24	„	
	6. Hinter-Sulgen, W.	22	20	2	.	.	„	„	„	„	
	7. Hutneck (Nimmes), Hfr.	32	18	14	.	.	„	„	„	„	
	8. Lienberg, W.	28	9	19	.	.	„	„	„	„	
	9. Löchle, H.	2	2	.	.	.	24,2	„	24	„	
	10. Lochschmiede, H.	12	.	12	.	.	.	„	.	„	
	11. Schoren, H.	7	.	7	.	.	.	„	.	„	
	12. Sulgerberg, W.	29	13	16	.	.	24,2	„	24	„	
	13. Unnot, H.	19	1	18	.	.	„	„	„	„	
	2. **Schönbronn,** Pfw. (2)	67	65	2	.	.	24,2[10(7)]	„	24,2	„	Th
	2. Sänen, H.	3	3	.	.	.	„	.	„	.	
	3. Teufen, H.	4	4	.	.	.	„	.	„	.	
	24. (III. 6)	532	258	274	.	.					
25.	**Sulgen,** Pfc.	350	12	338	.	.	24.2	25[7]	24	25	Th (Bhf 22 P 24)
	2. Aitenbach, W.	5	.	5	.	.	.	„	.	„	
	3. Brambach, Hfr.	9	.	9	.	.	.	25,5	.	25,5	
	4. Halden, W.	34	16	18	.	.	24.2	25	24	25	
	5. Heiligenbronn, Pfw. m. M.G.	524	4	520	.	.	..	25 5[7] 25	„	25,5 25	Ph Th (Bhf 22 P 27)
	6. Heuwies, W.	91	.	91	.	.	24,2	„	24	„	(P 27 T 25)
	7. Hinter-Sulgen, W.	137	18	119	.	.	„	„	„	„	
	8. Hutneck, W.	8	.	8	.	.	24.2	„	24	„	
	9. Josenhans, Hs.	3	3	.	.	.	„	„	„	„	
	10. Löchle, W.	20	1	19	.	.	„	„	„	„	
	11. Maden, Hs.	8	.	8	.	.	24,2	„	24	„	
	12. Oberreute, W.	20	1	19	.	.	„	„	„	„	
	13. Schlichte, W.	23	.	23	.	.	.	„	.	„	

Digitized by Google

Nr.	Wohnplatz	Bevölkerungszahl im ganzen	davon ev.	kath.	ifr.	von and. Bekenntniff-n	Einpfarrung (siehe die Vorbemerkungen) ev.	kath.	Schule ev.	kath.	Verkehrsanstalten
	1.	2.	3.	4.	5.	6.	7.	8.	9.	10.	11.
(25)	14. Schoren, Hfr.	13	.	13	.	.	24,2	„	24	„	
	15. Steighäusle, W.	32	.	32	.	.	.	„	.	„	
	16. Sulgerberg, W.	14	.	14	.	.	24,2	„	24	„	
	17. Tummelhof, H.	4	.	4	.	.	24,2	25	24	25	
	18. Vier Häuser, W.	64	1	63	.	.	„	„	„	„	
	19. Vorderer Lienberg, W.	42	16	26	.	.	„	„	„	„	
	25. (II. 6)	1401	72	1329	.	.					
26.	**Vierundzwanzig Höfe,** bestehend aus:						Sth. 10	3	26	.	(Bhf 3 P 3)
	1. Birkhof, H.	14	14	.	.	.	„	.	„	.	
	2. Buchenbronnen, H.	4	4	.	.	.	„	.	„	.	
	3. Eichhof, H.	18	18	.	.	.	„	.	„	.	
	4. Grabenhof, H.	16	16	.	.	.	„	.	„	.	
	5. Greuthof, H.	15	14	1	.	.	„	3	„	.	
	6. Herrenwald, W.	14	14	.	.	.	„	.	„	.	
	7. Lindenbuch, W.	38	38	.	.	.	„	.	„	.	
	8. Romishorn, W.	43	43	.	.	.	„	.	„	.	
	9. Schulhaus, Hs.	3	3	.	.	.	„	.	„	.	
	10. Im Stuhl, H.	24	24	.	.	.	„	.	„	.	
	11. Struthof, H	5	5	.	.	.	„	.	„	.	
	12. Stuhlhof, hinterer, H.	8	8	.	.	.	„	.	„	.	
	13. Stuhlhof, vorderer, H.	8	8	.	.	.	„	.	„	.	
	14. Tiefenacker, H.	10	10	.	.	.	„	.	„	.	
	15. Trollenberg, W.	21	20	1	.	.	„	3	„	.	
	16. Vogelsberg:										
	1. äußerer, W.	40	36	4	.	.	„	3	„	.	
	2. innerer, W.	34	34	.	.	.	„	.	„	.	
	17. Weiler:										
	1. Oberweiler, W., m. Buhlhof, H.	36	36	.	.	.	„		„	.	
	2. Unterweiler, W., m. Baierhof, H.	17	15	2	.	.	„	3	„	.	
	18. Bahnwarthaus, Hs.	8	8	.	.	.					
	19. Unterer Greuthof, Hs.	5	5	.	.	.					
	26. (III. 6)	381	373	8	.	.					
27.	**Waldmössingen,** Pfd., m. Greichen, Hochbühl, Lehen, Hfr. (III. 6)	774	10	764	.	.	11	27 8 (Lehen) 25 (5)	.	27	PaTF(Bhf 1)
28.	**Winzeln,** Pfd.	824	21	803	.	.	11	28 7	.	28	PhTh (Bhf 1 P 27)
	2. Kirchentannen, W.	12	.	12	.	.	.	„	.	„	
	3. Staffelbach, W.	9	.	9	.	.	.	„	.	„	
	4. Untere Mühle, H.	13	1	12	.	.	11	„	.	„	
	28. (III. 6)	858	22	836	.	.					

Digitized by Google

10. Oberamt Reutlingen.

266,00 qkm. — Einwohner: 54137, nämlich: Ev. 49288. — Kath. 4405. — Isr. 95. — Von and. Bekennt. 349.

Gemeinden: 22 (I. Kl. 2 — II. Kl. 8 — III. Kl. 12), hierunter 2 zusammengesetzte mit 4 Teilgemeinden. Wohnplätze: 2 St. — 1 Vorort — 16 Pfd., wor. 5 m. M.G. — 4 D. — 1 W. — 7 H. — 20 bes. benannte Einzelwohnsitze.

Nr.	Wohnplatz	Bevölkerungszahl im ganzen	davon ev.	davon kath.	davon isr.	davon von and. Bekenntnissen	Einpfarrung (siehe die Vorbemerkungen) ev.	Einpfarrung kath.	Schule ev.	Schule kath.	Verkehrsanstalten
	1.	2.	3.	4.	5.	6.	7.	8.	9.	10.	11.
1.	**Reutlingen,** OA.St.Z.G.	22960	20481	2235	69	175	1^{19}	1^{7}	1	1	BhfT,PTF 1 Zweigpostanstalt F
	2. Altebürg, H.	36	23	13	.	.	„	„	„	„	
	3. Gaisbühl, H.	23	23	.	.	.	1	.	1	.	
	4. Gmindersdorf, Vorort	657	312	345	.	.	„	.	„	.	
	5. Heilbrunnen, Hs.	5	5	.	.	.	„	.	„	.	
	6. Kalte Herberge, H.	12	12	.	.	.	„	.	„	.	
	7. Landarmenanstalt, Hs.	146	97	49	.	.	Tüb. 2	1	„	1	„
	8. Schieferölfabrik, Hs.	5	5	.	.	.	„	.	„	.	
	2. Achalm, H. (K. Hofdom.)	4	4	.	.	.	„	.	„	.	
	1. (I. 19)	23848	20962	2642	69	175					
2.	**Betzingen,** Pfd. (II. 9)	3316	3236	70	.	10	2^{9}	1	2	.	BhfT,PF HpNebenb.
3.	**Bronnen,** D., Z.G.	159	3	156	.	.	14	Gammertingen (Hohenz.)	.	3	HpPHTH (P 14)
	2. Mariaberg, H. Staatsdom., Anstalt für Schwachsinnige	221	202	15	4	.	„	„	14	.	Hp(PT 14)
	3. (III. 6)	380	205	171	4	.					
4.	**Bronnweiler,** Pfd. (III. 7)	323	316	3	4	.	4^{7}	1	4	.	PaTH (Bhf Tüb. 10)
5.	**Eningen** unter Achalm, Pfd. m. M.G.	3986	3894	91	1	.	5	1	5	.	BhfPTF
	2. Arbachmühle, Hs.	3	3	.	.	.	„		„	.	
	3. Eisenbahnhaltestelle, Hs.	6	.	6	.	.	„	.	„	.	
	4. Lindenhof, H.	6	6	.	.	.	„	.	„	.	
	5. (II. 13)	4001	3903	97	1	.					
6.	**Erpfingen,** Pfd. m. M.G.	790	781	1	.	8	6^{7}	9	6	.	PaTF(Bhf13)
	2. Dreherhof, Hs.	8	8	.	.	.	„	.	„	.	
	3. Erpfmühle, Hs.	10	9	1	.	.	„	.	„	.	
	6. (III. 7)	808	798	2	.	8					

Digitized by Google

Nr.	Wohnplatz	Bevölkerungszahl im ganzen	davon ev.	davon kath.	davon isr.	davon von and. Bekenntnissen	Einpfarrung (siehe die Vorbemerkungen) ev.	Einpfarrung kath.	Schule ev.	Schule kath.	Verkehrsanstalten
	1.	2.	3.	4.	5.	6.	7.	8.	9.	10.	11.
7.	**Genkingen,** Pfd.	1067	1066	1	.	.	7 7	9	7	.	PaTF (BhfTüb. 10)
	2. Talmühle, Hs.	9	9	.	.	.	„	.	„	.	
	7. (II. 7)	1076	1075	1	.	.					
8.	**Gomaringen,** Pfd. mit M.G.	1541	1519	12	1	9	8 9	Tüb. 1	8	.	BhfPaTF
	2. Hammerwerk, Hs.	9	8	1	.	.	„	.	.	.	
	3. Hinterweiler, W. Anw.	435	433	2	.	.	„	„	8,3	.	(P 8 T 8, 1)
	4. Sägmühle, Hs.	11	11	.	.	.	„	„	8	.	
	5. Schleifmühle, Hs.	4	4	.	.	.	„	.	8	.	
	8. (II. 12)	2000	1975	15	1	9					
9.	**Großengstingen,** Pfd. m. M.G.	803	17	786	.	.	Münsingen 34	9 7	13	9	TH(BhfP 13)
	2. Haid, Hs.	1	.	1	.	.	„	„	.	„	
	9. (III. 7)	804	17	787	.	.					
10.	**Hausen** a. d. Lauchert, Pfd.	332	331	1	.	.	10 7	Münsingen 47	10	.	PaTF(Bhf14)
	2. Lauchertmühle (Gukenmühle), Hfr.	4	2	2	.	.	„	„	„	.	
	10. (III. 7)	336	333	3	.	.					
11.	**Holzelfingen,** Pfd. (III. 7)	721	693	1	.	27	11 7	9	11	.	TH(Bhf 12 P 20)
12.	**Honau,** Pfd.	662	581	80	.	1	12 7	9	12	.	BhfPaTF
	2. Försterhaus, Hs.	8	5	3	.	.	„	„	„	.	
	3. Lichtenstein, Schl.	4	.	4	.	.	.	„	.	.	
	4. „ Haltestelle, Hs.	8	8	.	.	.	„	„	.	.	Bhf
	12. (III. 7)	682	594	87	.	1					
13.	**Kleinengstingen,** T. (III. 7)	726	711	13	2	.	Münsingen 34 (7)	9	13	.	BhfPTF
14.	**Mägerkingen,** Pfd. (III. 7)	575	563	9	.	3	14 7	Münsingen 47	14	.	BhfPaTF
15.	**Oberhausen,** T. (III. 7)	780	771	9	.	.	20(7)	1	15	.	(BhfP 20 T 20)
16.	**Ohmenhausen,** Pfd. (II. 7)	1452	1441	9	.	2	16 7	1	16	.	BhfPaTF
17.	**Pfullingen,** St.	7363	6917	326	14	106	17 12	1 (7)	17	17	Bhf, PTF
	2. Uebersberg, Hs.	7	7	.	.	.	„	.	„	.	
	3. Erlenhof, H.	6	6	.	.	.	„	.	„	.	
	17. (I. 15)	7376	6930	326	14	106					
18.	**Stockach,** T. (III. 7)	260	260	.	.	.	Tüb. 8 (7)	Tüb. 1	18	.	(BhfT 8, PTüb. 8)

Digitized by Google

Nr.	Wohnplatz	Bevölkerungszahl im ganzen	davon ev.	davon kath.	davon isr.	davon von and. Bekenntnissen	Einpfarrung (siehe die Vorbemerkungen) ev.	Einpfarrung kath.	Schule ev.	Schule kath.	Verkehrsanstalten
	1.	2.	3.	4.	5.	6.	7.	8.	9.	10.	11.
19.	**Andingen**, Pfd. (II. 7) .	1082	1075	7	.	.	19 7	9	19	.	PaTF (Bhf Tüb. 10)
20.	**Unterhausen**, Pfd. . .	1075	1042	33	.	.	20 7	1	20	.	BhfPaTF
	2. Baumwollspinnerei, Hsr.	269	191	70	.	8	„	„	„	.	Hp
	3. Stahleck, Hs. . . .	7	7	.	.	.	„	.	ue. 17	.	
	20. (II. 7)	1351	1240	103	.	8					
21.	**Wannweil**, Pfd. . . .	1557	1511	46	.	.	21 7	1	21	.	PaTF (Bhf 21,2)
	2. Bahnhof Kirchentellinsfurt	13	12	1	.	.	„	.	„	.	BhfBTF
	21. (II. 7)	1570	1523	47	.	.					
22.	**Willmandingen**, Pfd. m. M.G. (III. 7)	670	667	3	.	.	22 7	9	22	.	PaTF (Bhf Tüb. 10)

11. Oberamt Rottenburg.

242,42 qkm. — **Einwohner**: 28973, nämlich: Ev. 11557. — Kath. 17379. — Isr. 25. — Von and. Bekennt. 12.

Gemeinden: 26 (I. Kl. 1 — II. Kl. 7 — III. Kl. 18), hierunter 1 zusammengesetzte mit 2 Teilgemeinden. **Wohnplätze**: 1 St. — 1 Vorstadt — 24 Pfd., wor. 5 m. M.G. — 1 D. — 1 Pfw. — 2 W. — 17 bes. benannte Einzelwohnsitze.

Nr.	Wohnplatz	Bevölkerungszahl im ganzen	davon ev.	davon kath.	davon isr.	davon von and. Bekenntnissen	Einpfarrung (siehe die Vorbemerkungen) ev.	Einpfarrung kath.	Schule ev.	Schule kath.	Verkehrsanstalten
	1.	2.	3.	4.	5.	6.	7.	8.	9.	10.	11.
1.	**Rottenburg**, OA.St. u. Ehingen, Vorstadt .	7468	950	6496	20	2	1 9	1 22(13) Evg.(9)	1	1	Bhf 2, Pf
	2. Altstadt, Kap. u. Hs.	3	.	3	.	.	.	„	.	„	
	3. Heuberger Hof, Hs. .	7	3	4	.	.	1	1	1	1	
	4. Kalkweil, Kap. u. Hs.	8	.	8	.	.	.	„	.	„	
	5. Oberwörthaus (Jägerhaus), mit Wirtschaft										
	3. Preußischen. Hsr. .	38	.	38	.	.	.	„	.	„	

Digitized by Google

Nr.	Wohnplatz	Bevölkerungszahl im ganzen	davon ev.	kath.	isr.	von and. Bekenntnissen	Einpfarrung (siehe die Vorbemerkungen) ev.	kath.	Schule ev.	kath.	Verkehrsanstalten
	1.	2.	3.	4.	5.	6.	7.	8.	9.	10.	11.
(1.)	6. Papiermühle, (obere Brennenmühle) Hs.	15	12	3	.	.	1	1	1	.	
	7. Schadenweilerhof, Hs.	3	.	3	.	.	.	.	.	1	
	8. Sülchen, K. u. Hs.	4	.	4	.	.	.	„	.	„	
	9. Weggental, K. u. Hs.	7	.	7	.	.	.	„	.	„	
	1. (I. 17)	7553	965	6566	20	2					
2.	**Bodelshausen**, Pfd., mit Bahnhof	1458	1442	16	.	.	2 9	9	2	.	Vbf T, P T F
	2. Oberhausen, W.	112	112	.	.	.	„	.	„	.	(P 2)
	2. (II. 11)	1570	1554	16	.	.					
3.	**Bühl**, Pfd. (III. 7)	515	3	512	.	.	Tüb. 15	3 7	.	3	TH (Vbf Tüb. 15, P 1)
4.	**Dettingen**, Pfd. (III. 7)	895	10	883	2	.	1	4 7	.	4	TH (Vbf 1 P 1)
5.	**Eckenweiler**, Pfd. (III. 7)	236	232	4	.	.	5 7	6	5	.	TH (Vbf 6 P 6)
6.	**Ergenzingen**, Pfd. mit M.G. (II. 11)	1202	40	1162	.	.	5	6 7	.	6	Vbf P T, TH
7.	**Frommenhausen**, Pfd. (III. 7)	360	.	354	.	6	1	7 7	.	7	TH (Vbf Hor. 6 P 1)
8.	**Hailfingen**, Pfd. (III. 7)	681	9	672	.	.	19	8 7	.	8	TH (Vbf Herr. 4 P 1)
9.	**Hemmendorf**, Pfd. (III. 7)	545	15	530	.	.	2	9 7	.	9	TH (Vbf 1 P 10)
10.	**Hirrlingen**, Pfd. m. M.G.	1348	5	1340	.	3	2	10 7	.	10	Pa T F (Vbf 1)
	2. Obere Mühle, Hfr.	14	.	14	.	.	.	„	.	„	
	3. Untere Mühle, Hfr.	9	.	9	.	.	.	„	.	„	
	4. Ziegelhütte, Hfr.	19	.	19	.	.	.	„	.	„	
	10. (II. 9)	1390	5	1382	.	3					
11.	**Hirschau**, Pfd. (III. 7)	815	3	812	.	.	1	11 7	.	11	TH (Vbf 1 P 1)
12.	**Kiebingen**, Pfd. (III. 7)	663	16	647	.	.	1	12 7	.	12	Hr T (V 1)
13.	**Mössingen**, Pfd. m. M.G., (10) Z.G.	2706	2669	35	1	1	13 11	Tüb. 1	13	.	Vbf T, P T F
	2. Belsen, Pfw., (o. e. M.). (5). Anw.	968	965	3	.	.	13,2 9	„	13,2	.	Hr (P 18 T 16)
	2. Sebastiansweiler, W. Anw.	45	45	.	.	.	„	„	„	.	
	13. (II. 13)	3719	3679	38	1	1					

Digitized by Google

Nr.	Wohnplatz	Bevölkerungszahl					Einpfarrung		Schule		Verkehrsanstalten
		im ganzen	davon ev.	kath.	isr.	von and. Bekenntnissen	(siehe die Vorbemerkungen) ev.	kath.	ev.	kath.	
	1.	2.	3.	4.	5.	6.	7.	8.	9.	10.	11.
14.	**Nellingsheim**, D. (III. 7)	328	316	11	1	.	25 (7)	16	14	16	Th(Gbf Hor. 5 P 1)
15.	**Niedernau**, Pfd., mit Bad (III. 7)	422	16	406	.	.	1	15 7	14	15	BhfTPa,Th
16.	**Obernau**, Pfd. (III. 7)	417	10	407	.	.	19	16 7	.	16	Th(Bhf Hor.5 P 15)
17.	**Ofterdingen**, Pfd. mit M.G. (II. 11)	1530	1524	6	.	.	17 11	Tüb. 1	17	.	PaTFr(Gbf 13)
18.	**Oeschingen**, Pfd.m. M.G., mit (Krümling-) Mühle, (II. 9)	992	991	1	.	.	18 7	Tüb. 1	18	.	Th(GbfP 13)
19.	**Remmingsheim**, Pfd.	750	748	2	.	.	19 7	21	19	.	PhTh (GbfP 1)
	2. Bronnenmühle, Hs.	12	11	1	.	.	„	„	1	.	
	19. (III. 7)	762	759	3	.	.					
20.	**Schwalldorf**, Pfd. (III. 7)	518	1	517	.	.	1	20 7	.	20	Th(Gbf Hor. 5 P 1)
21.	**Seebronn**, Pfd. (III. 7)	660	8	652	.	.	19	21 7	.	21	PhTh (GbfHor.4P1)
22.	**Talheim**, Pfd.	942	931	10	1	.	22 9	Tüb. 1	22	.	PaTFr(Gbf 13)
	2. Bleiche, Hs.	7	7	.	.	.	„	.	„	.	
	3. Obermühle, Hs.	8	8	.	.	.	„	.	„	.	
	4. Salpeterhütte, Hs.	10	10	.	.	.	„	.	„	.	
	5. Untermühle, Hs.	6	5	1	.	.	„	.	„	.	
	22. (II. 11)	973	961	11	1	.					
23.	**Weiler**, Pfr.	379	2	377	.	.	1	23 7	.	23	Th(GbfP1)
	2. Katzenbacher Ziegelhütte, Hfr.	7	.	7	.	.	„	„	.	„	
	23. (III. 7)	386	2	384	.	.					
24.	**Wendelsheim**, Pfd.(III.7)	559	5	554	.	.	1	24 7	.	24	Th(GbfP1)
25.	**Wolfenhausen**, Pfd. (III. 7)	419	415	4	.	.	25 7	6	25	.	Th(GbfP1)
26.	**Wurmlingen**, Pfr., mit Kapelle (III. 9)	863	18	845	.	.	1	26 7	.	26	PhThPr 1)

Digitized by Google

12. Oberamt Rottweil.

337,93 qkm. — Einwohner: 41958, nämlich: Ev. 13759. — Kath. 28002. — Isr. 107. — Von and. Bekennt. 90.

Gemeinden: 34 (I. Kl. 1 — II. Kl. 5 — III. Kl. 28), hierunter 5 zusammengesetzte mit 11 Teilgemeinden. Wohnplätze: 2 St. — 28 Pfd., wor. 3 m. M.G. — 4 D. — 1 Pfw. — 12 W. — 27 H. — 14 bes. benannte Einzelwohnsitze.

Nr.	Wohnplatz	Bevölkerungszahl im ganzen	davon ev.	kath.	isr.	von and. Bekenntnissen	Einpfarrung ev.	Einpfarrung kath.	Schule ev.	Schule kath.	Verkehrsanstalten
							(siehe die Vorbemerkungen)				
	1.	2.	3.	4.	5.	6.	7.	8.	9.	10.	11.
1.	**Rottweil,** OA.St., Z.G.	6969	1535	5339	91	4	1 16(8)	1 12	1	1	Bhf T, P T
	2. Altstadt, Pfw., Anw.	1318	204	1109	5	.	„	1,2 6	„	1,2	P T
	3. Bettlinsbad, H.	7	.	7	.	.	.	16	.	16	
	4. Eckhof, H.	15	15	.	.	.	„	6	6	6	
	5. Hardthaus, H.	15	12	3	.	.	„	1	1	1	
	6. Hegneberg, H.	11	10	1	.	.	„	„	„	„	
	7. Hochwald, W., Anw.	58	.	58	.	.	.	30	.	30	P Th Th (P 1)
	8. Pulverfabrik, Hfr.	90	30	60	.	.	1	1	„	1	(Bhf 1 P 1, 2 T 4)
	9. Rottenmünster, W.	443	26	416	1	.	„	1,2	„	1,2	
	10. Wilhelmshall, K. Saline	41	21	20	.	.	„	1	„	„	
	2. Neckarburg, H.	46	18	28	.	.	„	30	„	30	
	1. (I. 13)	9013	1871	7041	97	4					
2.	**Böhringen,** Pfd. (III. 7)	555	27	528	.	.	Stg. 25	2 7	.	2	Th (Bhf Obd. 10 P 1)
3.	**Bösingen,** Pfd.	827	5	822	.	.	1	3 7	.	3	Th (Bhf Obd. 10 P 1)
	2. Kasperleshof, W.	19	1	18	.	.	„	„	.	„	
	3. Waldhaus, Hs.	10	1	9	.	.	„	„	.	„	
	3. (III. 7)	856	7	849	.	.					
4.	**Bühlingen,** D. (III. 7)	431	5	426	.	.	1	1,2 (6)	.	4	Th (Bhf 1 P 1, 2)
5.	**Dautmergen,** Pfd. (III. 7)	286	30	256	.	.	29	5 7	29	5	Th (Bhf Bal. P 26)
6.	**Deißlingen,** Pfd.	1920	129	1791	.	.	1 (7)	6 9	6	6	Bhf T, P a T
	2. Heiligenhof, H.	15	11	4	.	.	„	„	„	„	
	3. Hinterhölzerhöfe, W.	40	.	40	.	.	.	„	.	„	
	4. Langenfeld, H.	6	.	6	.	.	.	„	.	„	
	5. Maienbühl, H.	10	.	10	.	.	.	„	.	„	
	6. Trossinger Bahnhof	14	14	.	.	.	6	„	6	„	Bhf T
	6. (II. 9)	2005	154	1851	.	.					
7.	**Dietingen,** Pfd., Z.G.	638	2	636	.	.	1	7 7	1	7	P Th (Bhf Obd. 10, 3 P 1)
	2. Tierstein, H.	10	2	8	.	.	„	.	.	.	
	2. Hohenstein, H.	14	2	12	.	.	„	7	„	7	
	7. (III. 7)	662	6	656	.	.					

Digitized by Google

Nr.	Wohnplatz	Bevölkerungszahl im ganzen	davon ev.	davon kath.	davon isr.	davon von and. Bekenntnissen	Einpfarrung (siehe die Vorbemerkungen) ev.	Einpfarrung kath.	Schule ev.	Schule kath.	Verkehrsanstalten
	1.	2.	3.	4.	5.	6.	7.	8.	9.	10.	11.
8.	**Dormettingen,** Pfd. (III. 7)	542	2	540	.	.	29	8 7	29	8	TH(Bhf Bal. 1 P 9)
9.	**Dotternhausen,** Pfd. m. M.G. (III. 7)	611	14	597	.	.	Bal. 9	9 7	Bal. 9	9	PaTH (BhfBal. 1)
10.	**Dunningen,** Pfd. m. M.G.	1407	70	1337	.	.	Obd. 24,2	10 7	.	10	PTF(Bhf 1)
	2. Auf der Stampfe, W.	66	1	65	.	.	"	"	.	"	
	3. Eichhof, H.	9	.	9	.	.	.	"	.	"	
	4. Frohn-(Berg-)Hof, W.	29	5	24	.	.	.	"	.	"	
	5. Gifizenmoos, H.	14	.	14	.	.	Obd. 24,2	"	.	"	
	6. Stittholz, H.	7	.	7	.	.	.	"	.	"	
	10. (II. 9)	1532	76	1456	.	.					
11.	**Feckenhausen,** Pfd.	206	3	203	.	.	1	11 7	.	11	TH(Bhf 1 P 1)
	2. Jungbrunnen, Hs.	9	6	3	.	.	"	"	.	"	
	11. (III. 7)	215	9	206	.	.					
12.	**Flözlingen,** Pfd. (III. 7)	491	476	15	.	.	12 9	28	12	.	TH(Bhf 1 P 1)
13.	**Gollsdorf,** D.	792	12	780	.	.	1	1,2 (6)	.	13	TH(Bhf 1 P 1)
	2. Haslerhof, Hs.	5	.	5	.	.	.	1	.	"	
	13. (III. 7)	797	12	785	.	.					
14.	**Gößlingen,** Pfd.	254	1	253	.	.	29	14 7	29	14	TH(Bhf 1 P 26)
	2. Jungholz, H.	5	5	.	.	.	"	.	.	.	
	14. (III. 7)	259	6	253	.	.					
15.	**Hausen** am Tann, Pfd., Z.G.	359	.	359	.	.	Bal. 25	15 7	Bal. 25	15	TH(Bhf Bal. 14 P 26)
	2. Waldhaushof, H.	4	1	3	.	.	.	"	.	"	
	2. Lochenhof, H.	6	1	5	.	.	"	.	"	.	
	3. Oberhausen, W.	15	1	14	.	.	"	"	"	"	
	15. (III. 7)	384	3	381	.	.					
16.	**Hausen** ob Rottweil, Pfd.	321	2	319	.	.	1	16 7	6	16	TH(Bhf 1 P 1)
	2. Lehrhof, H.	6	6	.	.	.	"	.	"	.	
	3. Oberrotenstein, H.	13	12	1	.	.	"	"	"	"	
	4. Unterrotenstein, W.	16	13	3	.	.	"	"	12	"	
	16. (III. 7)	356	33	323	.	.					
17.	**Herrenzimmern,** Pfd.	569	2	567	.	.	1	17 7	.	17	PHTH(Bhf Obd. 10, 3 P 1)
	2. Stittholzhof, H.	4	.	4	.	.	.	"	.	"	
	3. Schloßhäusle, H.	11	.	11	.	.	.	"	.	"	
	17. (III. 7)	584	2	582	.	.					

Digitized by Google

Nr.	Wohnplatz	Bevölkerungszahl im ganzen	davon ev.	kath.	isr.	von and. Bekenntnissen	Einpfarrung (siehe die Vorbemerkungen) ev.	kath.	Schule ev.	kath.	Verkehrsanstalten
	1.	2.	3.	4.	5.	6.	7.	8.	9.	10.	11.
18.	**Horgen,** Pfd., Z.G.	492	1	491	.	.	12	18[7]	.	18	ThGBhf 1 P 1)
	2. Wildenstein, H.	18	11	7	.	.	"	"	6	.	
	18. (III. 7)	510	12	498	.	.					
19.	**Irslingen,** Pfd.	525	7	518	.	.	Stk. 25	19[7]	.	19	PhTh(Bhf Odd. 10,3 P 1)
	2. Maria-Hochheim, Hfr.	16	.	16	.	.	.	"	.	"	
	19. (III. 7)	541	7	534	.	.				.	
20.	**Lackendorf,** D. (III. 7)	299	18	281	.	.	12	28[7]	.	20	ThGBhf 1 P 1)
21.	**Lauffen,** Pfd.	615	13	600	.	2	1	21[7]	6	21	HnThG(P 6)
	2. Hochhalden, W.	124	10	114	.	.	"	"	"	"	
	3. Nagelschmiede, W.	28	1	27	.	.	"	"	"	"	
	4. Schachthaus, Hs.	9	.	9	.	.	.	"	.	"	
	21. (III. 7)	776	24	750	.	2					
22.	**Locherhof,** D. (III. 7)	511	456	55	.	.	Odd. 24 2(7)	10	22	.	ThGBhf 1 P 10)
23.	**Neufra,** Pfd. (III. 7)	483	1	482	.	.	1	23[7]	.	23	BhfLPa,Th
24.	**Neukirch,** Pfd.	221	2	219	.	.	1	24[7]	29	24	PhTh (BhfP 1)
	2. Vaihingerhof, W.	98	7	91	.	.	29	"	"	"	
	24. (III. 7)	319	9	310	.	.					
25.	**Roßwangen,** Pfd. (III. 7)	418	4	412	1	1	Bal. 9	25[7]	Bal. 9	25	ThGBhf Bal. 1 P 9)
26.	**Schömberg,** St. (II. 9)	1271	14	1257	.	.	Bal. 9	26[9]	26	26	PThGBhf 1)
27.	**Schwenningen,** Pfd. m. M.G.	12895	9896	2908	9	82	27[14]	27[7]	27	27	BhfT,PTh
	2. Mittlere Mühle, Hs.	11	2	9	.	.	"	.	"	.	
	3. Obere Mühle, Hs.	14	13	1	.	.	"	.	"	.	
	4. Untere Mühle, Hs.	6	4	2	.	.	"	"	"	"	
	5. Ziegelhütte, Hfr.	61	24	37	.	.	"	"	"	"	
	27. (II. 13)	12987	9939	2957	9	82					
28.	**Stetten** ob Rottweil, Pfd. (III. 7)	364	9	354	.	1	12	28[7]	.	28	ThGBhf 1 P 1)
29.	**Täbingen,** Pfd.	499	499	.	.	.	29*	5	29	.	ThGBhf 1 P 26)
	2. Danneckershof, H.	8	8	.	.	.	"	.	"	.	
	3. Fischersmühle, Hs.	8	8	.	.	.	"	.	"	.	
	29. (III. 7)	515	515	.	.	.					
30.	**Villingendorf,** Pfd. (III. 7)	764	6	758	.	.	1	30[7]	.	30	PaTh(Bhf Odd. 10,3)

Digitized by Google

Nr.	Wohnplatz	Bevölkerungszahl im ganzen	davon ev.	kath.	isr.	von and. Bekenntnissen	Einpfarrung (siehe die Vorbemerkungen) ev.	kath.	Schule ev.	kath.	Verkehrsanstalten
	1.	2.	3.	4.	5.	6.	7.	8.	9.	10.	11.
31.	**Wellendingen,** Pfd. . .	999	2	997	.	.	1	31 9	.	31	PaTh(Bhf 23)
	2. Katzensteig (Wannenhof), H.	.	.	.	.	.	.	"	.	"	
	3. Stungen, W. . . .	25	.	25	.	.	.	"	.	"	
	4. Untere Mühle, H. .	7	.	7	.	.	.	"	.	"	
	5. Ziegelhütte, Hs. . .	2	.	2	.	.	.	"	.	"	
	31. (II. 9)	1033	2	1031	.	.					
32.	**Zepfenhan,** Pfd., Z.G. .	391	1	390	.	.	1	32 7	.	32	Th(Bhf 1 P 1)
	2. Southof, H.	17	1	16	.	.	.	"	.	"	
	32. (III. 7)	408	2	406	.	.					
33.	**Zimmern** ob Rottweil, Pfd. (III. 7)	833	1	832	.	.	1	33 7	1	33	Ph(Bhf P 1)
34.	**Zimmern** unterd. Burg, Pfd.	341	7	334	.	.	29	34 7	29	34	Th(Bhf 1 P 26)
	2. Schafhof, H. . . .	2	.	2	.	.	"	.	"	.	
	3. Talhof, H.	4	.	4	.	.	.	"	.	"	
	34. (III. 7)	347	7	340	.	.					

13. Oberamt Spaichingen

229,60 qkm. — Einwohner: 17609, nämlich: Ev. 1715. — Kath. 15883. — Isr. 3. — Von and. Bekennt. 8.

Gemeinden: 21 (II. Kl. 8 — III. Kl. 13), hierunter 1 zusammengesetzte mit 2 Teilgemeinden. Wohnplätze: 1 St. — 19 Pfd., wor. 3 m. M.G. — 1 D. — 10 W. — 1 H. — 24 bes. benannte Einzelwohnsitze.

Nr.	Wohnplatz	Bevölkerungszahl im ganzen	davon ev.	kath.	isr.	von and. Bekenntnissen	Einpfarrung (siehe die Vorbemerkungen) ev.	kath.	Schule ev.	kath.	Verkehrsanstalten
	1.	2.	3.	4.	5.	6.	7.	8.	9.	10.	11.
1.	**Spaichingen,** OA.St. .	1962	201	1759	2	.	Tutt. 5(9)	1 10(8)	.	1	Bhf T, Pf
	2. Bleiche, Hsr. . . .	5	.	5	.	.	.	"	.	"	

Digitized by Google

Nr.	Wohnplatz	Bevölkerungszahl im ganzen	davon ev.	kath.	sir.	von and. Bekenntnissen	Einpfarrung (siehe die Vorbemerkungen) ev.	kath.	Schule ev.	kath.	Verkehrsanstalten
	1.	2.	3.	4.	5.	6.	7.	8.	9.	10.	11.
(1.)	3. Dreifaltigkeitskirche, K. u. Hs.	5	.	5	.	.	.	1	3	.	(Bhf 1 PT 1)
	4. Hofen, W.	758	17	741	.	.	Tutt. 5	"	"	.	HpTH
	5 Kassiermühle, Hs.	12	.	12	.	.	.	"	.	1,5	
	6. Verenamühle, Hs.	8	.	8	.	.	.	"	.	1	.
	1. (II. 11)	2750	218	2530	2	.					
2.	**Aixheim**, Pfr.	770	3	767	.	.	3	2 7	.	2	TH(Bhf Anw. 24)
	2. Neueichhof, Hs.(unbew.)	.	.	.	.	.	.	.	.	.	
	3. Neuhaus, Hfr.	31	1	30	.	.	3	2	.	2	Hp
	4. Neuhof, Hs.	6	5	1	.	.	"	"	.	"	
	5. Täfermühle, Hs.	13	.	13	.	.	"	"	.	"	
	2. (III. 7)	820	9	811	.	.					
3.	**Aldingen**, Pfr. (I. 9)	1411	1364	39	.	8	3 9	2	3	.	BhfPT, TH
4.	**Balgheim**, Pfr. (III. 7).	410	.	410	.	.	Tutt. 14	4 7	.	4	HpTH(PT)
5.	**Böttingen**, Pfr.	632	4	628	.	.	Tutt. 14	5 7	.	5	TH(BhfPT)
	2. Allenspacherhof, H.	20	.	20	.	.	.	"	.	"	
	5. (III. 7)	652	4	648	.	.					
6.	**Bubsheim**, Pfr.	551	.	551	.	.	Tutt. 14	6 7	.	6	TH(BhfPT0)
	2. Anhausermühlen, Hfr.	12	.	12	.	.	"	"	.	"	
	6. (III. 7)	563	.	563	.	.					
7.	**Deilingen**, Pfr., mit Hohenberg (6) B.G.	607	1	606	.	.	3	7 8(6)	.	7	PaTH(Bhf8)
	2. Ziegelhütte, Hs.	6	.	6	.	.	.	"	.	"	
	2. Delkhofen, W., Anw. (5)	340	.	340	.	.	.	7	.	7,2	
	2. Delkhofer Mühle, Hs.	6	.	6	.	.	.	"	.	"	
	3. Delkhofer Säge, Hs.	6	.	6	.	.	.	"	.	"	
	7. (II. 9)	965	1	964	.	.					
8.	**Denkingen**, Pfr.	970	.	970	.	.	3	8 7	.	8	PaTH(Bhf8)
	2. Erlenmühle, Hfr.	10	6	4	.	.	"	"	.	"	
	3. Berghof, Hs.	.	.	.	.	.	.	.	.	.	
	8. (II. 7)	980	6	974	.	.					
9.	**Dürbheim**, Pfd.	930	5	925	.	.	Tutt. 14	9 7	.	9	TH (Bhf Tutt. 14, PT)
	2. Rißberg, W.	43	.	43	.	.	.	"	.	"	
	9. (III. 7)	973	5	968	.	.					
10.	**Egesheim**, Pfd.	427	10	417	.	.	Bal. 25	10 7	.	10	PaTH(Bhf1)
	2. Bärental (Hammer), W.	16	.	16	.	.	.	15	.	15	
	10. (III. 7)	443	10	433	.	.					

Digitized by Google

Nr.	Wohnplatz	Bevölkerungszahl im ganzen	davon ev.	davon kath.	davon isr.	davon von and. Bekenntnissen	Einpfarrung (siehe die Vorbemerkungen) ev.	Einpfarrung kath.	Schule ev.	Schule kath.	Verkehrsanstalten
	1.	2.	3.	4.	5.	6.	7.	8.	9.	10.	11.
11.	**Frittlingen,** Pfd.	927	28	899	.	.	3	11 [7]	.	11	(BhfPRtw. 23)
	2. Michelhölzle, Hfr.	14	8	6	.	.	"	"	.	"	
	11. (II. 9)	941	36	905	.	.					
12.	**Gosheim,** Pfd.	797	3	794	.	.	3	12 [7]	.	12	PaTF(Bhf 3)
	2. Aumühle, Hs.	8	.	8	.	.	.	"	.	"	
	3. Ziegelhütte, Hs.	10	.	10	.	.	.	"	.	"	
	12. (III. 7)	815	3	812	.	.					
13.	**Königsheim,** D. (III. 7)	357	.	357	.	.	Bal. 25	10 (7)	.	13	TH(Bhf 1 P 10)
14.	**Mahlstetten,** Pfd.	513	4	509	.	.	Tutt. 14	14 [7]	.	14	TH (BhfPTutt. 9)
	2. Aggenhausen, Kap. u. Hs.	7	.	7	.	.	.	"	.	"	
	3. Lippachmühle, Hfr.	6	.	6	.	.	.	"	.	"	
	4. Lippachölmühle, Hfr.	4	.	4	.	.	.	"	.	"	
	14. (III. 7)	530	4	526	.	.					
15.	**Nusplingen,** Pfd. mit M.G.	785	9	775	1	.	Bal. 25	15 [9(7)]	.	15	PaTF (BhfBal. 5)
	2. Dietstaig, W.	41	1	40	.	.	"	"	.	15,4	
	3. Harthöfe, W.	131	7	124	.	.	"	"	.	"	(P 15)
	4. Heidenstadt, W.	122	.	122	.	.	.	15	.	15,4	(P 15)
	5. Heckental, Hfr.	14	2	12	.	.	Bal. 25	"	.	"	
	15. (II. 9)	1093	19	1073	1	.					
16.	**Obernheim,** Pfd. m. M.G.	972	4	968	.	.	Bal. 25	16 [7]	Bal. 18	16	PaTH(Bhf Bal 1)
	2. Tanneck, W.	107	.	107	.	.	"	"	"	"	(P 20)
	16. (II. 7)	1079	4	1075	.	.					
17.	**Ratshausen,** Pfd. (III. 7)	520	1	519	.	.	Bal. 9	17 [7]	Bal. 9	17	THPH (BhfRtw. P Rtw. 26)
18.	**Reichenbach,** Pfd.	307	.	307	.	.	Bal. 25	18 [7]	.	18	TH(BhfPRtw. 10)
	2. Holzwiesen (Martinsberg), W.	29	1	28	.	.	.	"	.	"	
	18. (III. 7)	336	1	335	.	.					
19.	**Schörzingen,** Pfd.	634	1	633	.	.	Bal. 9	19 [7]	Bal. 9	19	TH (BhfRtw. 23 PRtw. 26)
	2. Lehen, Mühle, Hs.	5	.	5	.	.	.	"	.	"	
	3. Neuhaus, Hs.	7	.	7	.	.	.	"	.	"	
	19. (III. 7)	646	1	645	.	.					

Digitized by Google

Nr.	Wohnplatz	Bevölkerungszahl im ganzen	davon ev.	kath.	ifr.	von and. Bekenntnissen	Einpfarrung (siehe die Vorbemerkungen) ev.	kath.	Schule ev.	kath.	Verkehrsanstalten
	1.	2.	3.	4.	5.	6.	7.	8.	9.	10.	11.
20.	**Wehingen,** Pfd. m. M.G.	1004	29	975	.	.	3	20 7	.	20	PTF(Bhf3)
	2. Harras, W.	50	.	50	.	.	.	„	.	„	
	3. Steighaus, Hs. . .	3	.	3	.	.	.	„	.	„	
	20. (II. 7)	1057	29	1028	.	.					
21.	**Weilen** unter den Rinnen, Pfd. (III. 7)	268	.	268	.	.	Bal. 25	21 7	.	21	TH(BhfRtw. PRtw.24)

14. Oberamt Sulz.

227,35 qkm. — Einwohner: 18663, nämlich: Ev. 16689. — Kath. 1954. — Ifr. 3. — Von and. Bekennt. 17.

Gemeinden: 29 (II. Kl. 4 — III. Kl. 25), hierunter 5 zusammengesetzte mit 12 Teilgemeinden. Wohnplätze: 4 St. — 14 Pfd., wor. 2 m. M.G. — 11 D. — 14 W. — 25 H. — 31 bef. benannte Einzelwohnsitze.

Nr.	Wohnplatz	Bevölkerungszahl im ganzen	davon ev.	kath.	ifr.	von and. Bekenntnissen	Einpfarrung (siehe die Vorbemerkungen) ev.	kath.	Schule ev.	kath.	Verkehrsanstalten
	1.	2.	3.	4.	5.	6.	7.	8.	9.	10.	11.
1.	**Sulz** a. Neckar, OA.St., Z.G.	1986	1786	198	.	2	1 11	Hrb. 1(6)	1	.	BhfT,PTF
	2. Ramshalde, H. . .	8	8	.	.	.	„	.	„	.	
	3. Riedelhalde, H. . .	9	9	.	.	.	„	.	„	.	
	4. Schnaithof, H. . .	8	8	.	.	.	„	.	„	.	
	5. Viehhaus, Hfr. . .	9	9	.	.	.	„	.	„	.	
	6. Weilerhaus, H. . .	6	6	.	.	.	„	.	„	.	
	2. Gerold̈eck, H. m. Ruine Albeck, K. Hofdomäne .	18	11	7	.	.	„	„	„	.	
	1. (II. 13)	2044	1837	205	.	2					
2.	**Kiſlaig,** Pfd.	786	752	34	.	.	2 13(7)	Odb. 1	2	.	HpBaTF
	2. Herrenwald, H. . .	9	9	.	.	.	„	.	„	.	
	3. Rötelhof, H. . . .	11	11	.	.	.	„		„	.	
	2. (III. 7)	806	772	34	.	.					

Digitized by Google

Nr.	Wohnplatz	Bevölkerungszahl im ganzen	davon ev.	kath.	isr.	von anderen Bekenntnissen	Einpfarrung (siehe die Vorbemerkungen) ev.	kath.	Schule ev.	kath.	Verkehrsanstalten
	1.	2.	3.	4.	5.	6.	7.	8.	9.	10.	11.
3.	**Bergfelden**, Pfd.	729	715	14	.	.	3 9	Obd. 8	3	.	ThH(Bhf 1 P 1)
	2. Salzbohrhaus, Hs.	6	6	.	.	.	„	„	„	.	
	3. Untermühle, Hs.	7	7	.	.	.	„	Obd. 8	„	.	
	3. (III. 9)	742	728	14	.	.					
4.	**Bettenhausen**, D. (III. 7)	240	6	234	.	.	12	17 (7)	.	4	PHThH(Bhf 1 P 17)
5.	**Bickelsberg**, Pfd.	506	505	1	.	.	5 15(9)	6	5	.	(Bhf Obd. PT 21)
	2. Häfelhöfe, Hfr.	4	4	.	.	.	„	.	„	.	
	5. (III. 7)	510	509	1	.	.					
6.	**Binsdorf**, St.	740	18	722	.	.	21	6 7	.	6	PaTA(Bhf Bal.)
	2. Binsdorfer Mühle im Bubenhofer Tal, Hs.	2	2	.	.	.	„	.	.	„	
	3. Reinbachmühle, Hfr.	4	.	4	.	.	.	6	.	„	
	4. Loretto-Kapelle, Kap. u. Hs.	9	.	9	.	.	.	„	.	„	
	5. Pelzmühle, Hfr.	14	10	4	.	.	21	.	.	„	
	6. Schafhaus, Hfr.	5	5	.	.	.	„	6	.	„	
	7. Steinefurthof, H.	7	7	.	.	.	„	„	.	„	
	6. (III. 9)	781	42	739	.	.					
7.	**Boll**, D.	406	392	14	.	.	Obd. 1 (7)	Obd. 8	7	.	ThH(Bhf P Obd.)
	2. Schlatthof, H.	9	8	1	.	.	„	.	„	.	
	7. (III. 7)	415	400	15	.	.					
8.	**Brittheim**, D. (III. 7)	336	335	1	.	.	5 (7)	6	8	.	(Bhf Obd. PT 21)
9.	**Busenweiler**, D.	155	148	7	.	.	10 (7)	Obd. 3	9	.	(Bhf Obd. 3, P 16 T Obd. 7)
	2. Aischfeld, W.	59	59	.	.	.	„	.	„	.	
	9. (III. 7)	214	207	7	.	.					
10.	**Dornhan**, St., Z.G.	1531	1483	44	2	2	10 17(11)	Obd. 14	10	.	PTZ(Bhf 1)
	2. Brandeck (Mühle), Hs.	6	3	3	.	.	„	.	„	.	
	3. Braunbalden, Hs.	7	7	.	.	.	„	.	„	.	
	4. Dobel, W.	11	11	.	.	.	„	.	„	.	
	2. Gundelshausen, D. (2)	142	132	.	.	10	„	.	10,2	.	(P 10 Z 27)
	10. (II. 11)	1697	1636	47	2	12					
11.	**Dürrenmettstetten**, D.	425	423	1	.	1	14 (7)	17	11	.	PHThH(Bhf Neuarbf. P 14)
	2. Ziegelhütte, Hfr.	4	4	.	.	.	„	.	„	.	
	11. (III. 7)	429	427	1	.	1					
12.	**Fürnsal**, Pfd. (III. 7)	300	292	8	.	.	12 13(7)	17	12	.	ThH(Bhf 1 P 10)

Digitized by Google

Nr.	Wohnplatz	Bevölkerungszahl im ganzen	davon ev.	kath.	isr.	von and. Bekenntnissen	Einpfarrung (siehe die Vorbemerkungen) ev.	kath.	Schule ev.	kath.	Verkehrsanstalten
	1.	2.	3.	4.	5.	6.	7.	8.	9.	10.	11.
13.	**Holzhausen,** D. (III. 7)	393	391	1	.	1	1, 11[7]	17	13	.	TH(Bhf 1 P 1)
14.	**Hopfau-Neunthausen,** Pfd.	424	419	5		.	14[15(9)]	17	14	.	PaTF(Bhf 1)
	2. Brachfeld, W.	63	63	.	.	.	„	.	„	.	
	3. Niederdobel, W.	163	162	1	.	.	„	17	„	.	(P 14 T 14)
	4. Nießle, Hs.	3	3	.	.	.	„	.	„	.	
	5. Reinau, W.	35	23	12	.	.	„	17	„	.	
	14. (III. 7)	688	670	18	.	.					
15.	**Isingen,** Pfd.	445	443	2	.	.	15[9]	6	15	.	TH(Bhf Bal. P 21)
	2. Häsenbühl, H.	6	6	.	.	.	„	.	„	.	
	3. Langenmad, H.	5	5	.	.	.	„	.	„	.	
	4. Schieferhalde, H.	4	4	.	.	.	„	.	„	.	
	5. Seehof, H.	5	5	.	.	.	„	.	„	.	
	6. Wolfsgrube, H.	6	6	.	.	.	„	.	„	.	
	15. (III. 7)	471	469	2	.	.					
16.	**Leidringen,** Pfd. m. M.G.	806	801	5	.	.	16[15(9)]	Rtw. 2	16	.	TH(Bhf Bal. P 21)
	2. Amselreute, H.	8	8	.	.	.	„	.	„	.	
	3. Bommlershof, H.	8	8	.	.	.	„	.	„	.	
	4. Brestneckermühle, H.	9	9	.	.	.	„	.	„	.	
	5. Kopfenhof, H.	6	6	.	.	.	„	.	„	.	
	6. Krempenhof, H.	8	8	.	.	.	„	.	„	.	
	7. Michelesmühle, Hs.	10	9	1	.	.	„	.	„	.	
	8. Schorenhof, H.	7	7	.	.	.	„	.	„	.	
	9. Weiherhof, H.	4	4	.	.	.	„	.	„	.	
	16. (III. 9)	866	860	6	.	.					
17.	**Leinstetten,** Pfd. mit M.G.	462	19	443	.	.	12	17[7]	.	17	PaTF(Bhf 1)
	2. Kaltenhof, Hsr.	18	.	18	.	.	.	„	.	„	
	17. (III. 7)	480	19	461	.	.					
18.	**Marschalkenzimmern,** Pfd. (III. 7)	857	810	47	.	.	18[9]	Obd. 14	18	.	PhTH(Bhf Obd. P 2)
19.	**Mühlheim** am Bach, Pfd.	482	479	3	.	.	19[13(7)]	Hor. 29	19	.	TH(Bhf 1 P 1)
	2. Untere Mühle, Hs.	7	7	.	.	.	„	.	„	.	
	3. Weiherhof, Staatsdomäne, Hsr.	8	1	7	.	.	„	„	„	.	
	19. (III. 9)	497	487	10	.	.					
20.	**Renfrizhausen,** D., Z.G.	437	429	8	.	.	19[7]	Hor. 29	20	.	TH(Bhf P 1)
	2. Steinbruchshaus, Hs. unbew.	.	.	.	.	.	.	.	„	.	

Digitized by Google

Nr.	Wohnplatz	Bevölkerungszahl im ganzen	davon ev.	davon kath.	davon ifr.	davon von and. Bekenntnissen	Einpfarrung (siehe die Vorbemerkungen) ev.	Einpfarrung kath.	Schule (siehe die Vorbemerkungen) ev.	Schule kath.	Verkehrsanstalten
	1.	2.	3.	4.	5.	6.	7.	8.	9.	10.	11.
(20.)	2. Kirchberg, Staatsdomäne, W.	37	29	8	.	.	19	Hor. 29	20	.	Th
	2. Bernstein, Staatsdomäne, H.,	4	2	2	.	.	.	.	.	.	.
	20. (III. 7)	478	460	18	.	.					
21.	**Rosenfeld,** St.	862	836	25	1	.	21 9	6	21	.	PTF (UbfBal. 1)
	2. Fischersmühle, Hs.	13	10	3	.	.	„	„	„	.	
	3. Gipsmühle, Hs.	6	5	1	.	.	„	„	„	.	
	4. Heiligenmühle, Hs.	10	10	.	.	.	„	„	„	.	
	5. Neuenburg, Hfr.	10	9	1	.	.	„	6	„	.	
	6. Riedmühle, Hs.	3	3	.	.	.	„	.	„	.	
	7. Schmelzlesmühle, H.	7	7	.	.	.	„	.	„	.	
	8. Vogelmühle, Hs.	5	4	1	.	.	„	6	„	.	
	9. Walkmühle, Hs.	9	9	.	.	.	„	.	„	.	
	21. (II. 11)	925	893	31	1	.					
22.	**Rotenzimmern,** T.	251	251	.	.	.	16 (7)	Rtw. 2	22	.	Th(UbfOdo. 10, P 21)
	2. Bettenbergerhof, H.	6	6	.	.	.	„	.	„	.	
	22. (III. 7)	257	257	.	.	.					
23.	**Sigmarswangen,** Pfd. (III. 7)	595	590	5	.	.	23 7	Odo. 8	23	.	Th(UbfP1)
24.	**Sterneck,** Z.G., bestehend aus:								Frd.		Z(UbfUbf
	1. Sterneck, W.	77	74	3	.	.	12	17	39,2	.	Frd. 31
	2. Dottenweiler, W.	39	39	.	.	.	Odo. 7	.	27	.	PFrd. 25
	3. Schloßmühle, Hs.	10	10	.	.	.	12	.	Frd. 39,2	.	
	4. Unterbrändi, W.	79	79	.	.	.	„	.	„	.	
	2. Geroldsweiler, W.	57	56	1	.	.	12	.	„	.	
	2. Unterschnaitertal, H.	8	8	.	.	.	Frd. 39	.	Frd 39	.	
	3. Salzenweiler, W.	33	33	.	.	.	Odo. 7	.	27	.	
	24. (III. 7)	303	299	4	.	.					
25.	**Trichtingen,** Pfd. (III. 7)	524	505	19	.	.	25 9	Odo. 13	25	.	Th(UbfOdo. P 1)
26.	**Vöhringen,** Pfd.	1294	1282	12	.	.	26 9	Odo. 8	26	.	(PaTF(Ubf 1)
	2. Beuremer-Tal-Siegelhaus, Hs.	5	5	.	.	.	„	.	„	.	
	3. Rötenmühle, Hfr.	14	14	.	.	.	„	.	„	.	
	26. (II. 11)	1313	1301	12	.	.					

Digitized by Google

Nr.	Wohnplatz	Bevölkerungszahl im ganzen	davon ev.	kath.	ifr.	von and. Bekenntnissen	Einpfarrung (siehe die Vorbemerkungen) ev.	kath.	Schule ev.	kath.	Verkehrsanstalten
	1.	2.	3.	4.	5.	6.	7.	8.	9.	10.	11.
27.	**Wälde**, D., (4) Z.G. . .	173	172	1	.	.	Obd. 7(6)	17	27	.	TH(Bhfstv. 31, P 10)
	2. Ellhalde, Hs. . . .	11	11	.	.	.	„	.	„	.	
	3. Hummelberg, Hs. . .	6	6	.	.	.	„	.	„	.	
	4. Leinbach, W.	39	39	.	.	.	„	.	„	.	
	2. Breitenau, W. (4) . .	111	111	.	.	.	„	17	„	.	„
	2. Bohlhof, W. . . .	40	40	.	.	.	„	.	„	.	
	3. Trollenberg (Schwenkenhof), H.	13	13	.	.	.	10	.	Obd. 26	.	
	3. (III. 7)	393	392	1	.	.					
28.	**Weiden**, D. (III. 7) . .	495	489	5	.	1	2(7)	Obd. 1	28	.	PHTH(Bhf 1 P 2)
29.	**Wittershausen**, Pfd. (III. 7)	614	606	8	.	.	29 7	Obd. 8	29	.	TH(Bhf 1 P 1)

15. Oberamt Tübingen.

222,98 qkm. — **Einwohner**: 42223, nämlich: Ev. 38496. — Kath. 3379. — Ifr. 119. — Von and. Bekennt. 229.

Gemeinden: 30 (I. Kl. 1 — II. Kl. 9 — III. Kl. 20), hierunter 4 zusammengesetzte mit 8 Teilgemeinden. **Wohnplätze**: 1 St. — 22 Pfd., wor. 6 m. M.G. — 7 D. — 1 W. — 9 H. — 5 beſ. benannte Einzelwohnsitze.

Nr.	Wohnplatz	Bevölkerungszahl im ganzen	davon ev.	kath.	ifr.	von and. Bekenntnissen	Einpfarrung (siehe die Vorbemerkungen) ev.	kath.	Schule ev.	kath.	Verkehrsanstalten
	1.	2.	3.	4.	5.	6.	7.	8.	9.	10.	11.
1.	**Tübingen**, OA.St., Z.G.	16726	13531	3006	118	71	1 2)	1 7	1	1	Bhf T, PTF 1 Zweigpostanst. T
	2. Gutleuthaus, Hs. . .	52	48	4	.	.	„	„	„	„	
	3 Schwärzloch, H. . .	14	13	1	.	.	„	„	„	„	
	2. Ammern, K. Hofdom., H.	17	14	3	.	.	„	„	„	„	
	1. (I. 17)	16809	13606	3014	118	71					
2.	**Altenburg**, Pfd. (III. 7)	398	395	.	.	3	2 7	Mtl. 1	2	.	TH(Bhf 1a P Neutl.)
3.	**Bebenhausen**, D., Z.G.	299	277	21	.	1	18(7)	1	3	.	PT(Bhf 1)

Digitized by Google

Nr.	Wohnplatz	Bevölkerungszahl im ganzen	davon ev.	davon kath.	davon isr.	davon von and. Bekenntnissen	Einpfarrung (siehe die Vorbemerkungen) ev.	Einpfarrung kath.	Schule ev.	Schule kath.	Verkehrsanstalten
	1.	2.	3.	4.	5.	6.	7.	8.	9.	10.	11.
(3.)	2. **Waldhausen**, W., Anw.	47	47	.	.	.	18	1	3	.	
	3. (III. 6.)	346	324	21	.	1					
4.	**Degerschlacht**, Pfd. (III. 7)	580	578	2	.	.	4[7]	Neuut. 1	4	.	TH(Bhf16 PMtl.)
5.	**Derendingen**, Pfd.	1151	1111	37	.	3	5[7]	1	5	1	HPaTF
	2. Bläsibad, H.	7	5	2	.	.	"	.	"	.	
	3. Bläsiberg, H.	20	19	1	.	.	"	.	"	.	
	4. Waldhörnle, Hfr.	36	18	18	.	.	"	1	"	1	
	5. (III. 7)	1214	1153	58	.	3					
6.	**Dettenhausen**, Pfd. (II. 9)	1031	1027	4	.	.	6[7]	1	6	.	PaTF(Bhf11)
7.	**Dörnach**, T. (III. 7)	203	192	.	.	11	23(7)	Eßl. 10	7	.	(Bhf16PT28)
8.	**Dußlingen**, Pfd. m. M.G.	2066	1989	52	.	25	8[11]	1	8	.	BhfT,PF
	2. Burg, Hfr.	15	14	1	.	.	"	.	"	.	
	8. (II. 11)	2081	2003	53	.	25					
9.	**Gniebel**, Pfd. (III. 7)	451	450	1	.	.	9[7]	1	9	.	PH(Bhf16 PT28)
10.	**Gönningen**, Pfd. m. M.G. (II. 13)	*) 1381	1352	27	.	2	10[11]	Neuut. 1	10	.	BhfPTF
11.	**Hagelloch**, Pfd.	765	764	1	.	.	11[7]	1	11	.	TH(Bhf1P1)
	2. Rosenau, H.	9	9	.	.	.	"	.	"	.	
	11. (III. 7)	774	773	1	.	.					
12.	**Häslach**, T. (III. 7)	446	445	1	.	.	28(7)	Eßl. 10	12	.	(Bhf16PT28)
13.	**Jettenburg**, D. (III. 7)	492	492	.	.	.	19(7)	1	13	.	TH(Bhf19P1)
14.	**Immenhausen**, D. (III. 7)	410	408	.	.	2	19(7)	1	14	.	(BhfP1T19)
15.	**Kilchberg**, Pfd. (III. 7)	361	345	16	.	.	15[7]	Rtb. 3	15	.	BhfPaT,TH
16.	**Kirchentellinsfurt**, Pfd., Z.G.	1716	1689	27	.	.	16[9]	1	16	.	BhfT,PF,TH
	2. Einsiedel, K. Hofdom., H.	27	26	1	.	.	"	"	"	.	
	16. (II. 11)	1743	1715	28	.	.					
17.	**Kusterdingen**, Pfd. mit M.G. (II. 9)	1470	1455	15	.	.	17[9]	1	17	.	TH(Bhf16 P1)
18.	**Lustnau**, Pfd.	2004	1911	82	.	11	18[11]	1	18	.	HPaTT
	2. Klosterhof (Sophienpflege) H.	45	45	.	.	.	"	.	"	.	
	18. (II. 11)	2049	1956	82	.	11					

*) Eine mit Rücksicht auf die besonderen Verhältnisse der Gemeinde Gönningen (Hausiergemeinde) am 1. Juli 1900 vorgenommene außerordentliche Zählung ergab 1891 Ortsanwesende.

Digitized by Google

Nr.	Wohnplatz	Bevölkerungszahl im ganzen	davon ev.	kath.	isr.	von and. Bekenntnissen	Einpfarrung (siehe die Vorbemerkungen) ev.	kath.	Schule ev.	kath.	Verkehrsanstalten (siehe die Vorbemerkungen)
	1.	2.	3.	4.	5.	6.	7.	8.	9.	10.	11.
19.	**Mähringen,** Pfd. (III. 7)	668	651	6		11	19 7	1	19	.	BhfThPl)
20.	**Nehren,** Pfd. mit M.G. (II. 11)	1207	1196	11	.	.	20 9	1	20	.	HpPaTZ
21.	**Oferdingen,** Pfd. (III. 7)	479	478	1	.	.	21 7	Rtl. 1	21	.	ThBhfRtl P 23)
22.	**Pfrondorf,** Pfd. (III. 7)	1018	1014	4	.	.	22 7	1	22	.	ThBhf 16 P 18)
23.	**Pliezhausen,** Pfd. mit M.G. (II. 9)	1591	1567	1	.	23	23 11	Rtl. 1	23	.	PaTZ Bhf 16)
24.	**Rommelsbach,** Pfd. (III. 7)	900	895	5	.	.	24 7	Rtl. 1	24	.	ThBhfRtl. PRtl. 1)
25.	**Rübgarten,** D., (III. 7)	493	492	1	.	.	9 (7)	1	25	.	PhBhf 16 PT 28)
26.	**Schlaitdorf,** Pfd. (III. 9)	628	627	.	.	1	26 7	Kpl. 10	26	.	(BhfPRtl. 19 TRtl. 2)
27.	**Sickenhausen,** D. (III. 7)	600	590	10	.	.	4 (7)	Rtl. 1	27	.	ThBhf 16 PRtl.)
28.	**Walddorf,** Pfd. m. M.G. (II. 11)	1193	1187	5	1	.	28 9	Kpl. 10	28	.	PaTZ (BhfIr. 2)
29.	**Wankheim,** Pfd. . . .	671	671	.	.	.	29 7	1	29	.	ThBhf19 P1)
	2. Bläsikelter, Hs. . .	3	3	.	.	.	"	.	"	.	
	29. (III. 7)	674	674	.	.	.					
30.	**Weilheim,** Pfd., Z.G. .	487	418	4	.	65	30 7	1	30	.	HpThP 6)
	2. Neuwirtshaus (Weilheimer Kneiple), Hs.	3	3	.	.	.	"	"	"	.	
	2. Kreßbach und Eck, Höfe:						29	"	"	.	
	1. Eck, H.	17	17	.	.	.	"	"	"	.	
	2. Kreßbach, H. . . .	26	18	8	.	.	"	"	"	.	
	30. (III. 7)	533	456	12	.	65					

16. Oberamt Tuttlingen.

293,80 qkm. — Einwohner: 33727, nämlich: Ev. 19776. — Kath. 13812. Isr. 16. — Von and. Bekennt. 123.

Gemeinden: 23 (I. Kl. 1 — II. Kl. 6 — III. Kl. 16), hierunter 3 zusammengesetzte mit 7 Teilgemeinden. Wohnplätze: 3 St. — 19 Pfd., wor. 1 mit M.G. — 1 D. — 25 W. — 25 H. — 7 beſ. benannte Einzelwohnſitze.

Digitized by Google

Nr.	Wohnplatz	Bevölkerungszahl im ganzen	davon ev.	davon kath.	davon isr.	davon von and. Bekenntnissen	Einpfarrung (siehe die Vorbemerkungen) ev.	Einpfarrung kath.	Schule ev.	Schule kath.	Verkehrsanstalten
	1.	2.	3.	4.	5.	6.	7.	8.	9.	10.	11.
1.	**Tuttlingen,** OA. St., Z.G.	14320	10476	3719	16	109	1 [15]	1 [5]	1	1	BhfT, PTF i. Zweigpostanstalt Vorstadt Hp.
	2. Aichhalderhof, W.	18	18	.	.	.	„	.	„	.	
	3. Bleiche, W.	13	10	3	.	.	„	1	1,8	„	
	4. Brühlmühle, W.	8	5	3	.	.	„	„	1	„	
	5. Donaufeld, Fabrik, W.	16	16	.	.	.	„	.	„	.	
	6. Lerchenhalde, W.	44	39	5	.	.	„	1	„	„	
	7. Lohhof, W.	12	12	.	.	.	„	.	„	.	
	8. Ludwigstal, W., K. Eisenwerk	106	90	16	.	.	„	1	1,8	„	(Bhf 1 PT 1)
	9. Maiental, H.	6	1	5	.	.	.	„	.	„	
	10. Papiermühle, H.	15	7	8	.	.	1	„	1,8	„	
	11. Talhof:						„	„	1	„	
	1. äußerer, W.	15	13	2	.	.	„	„	„	„	
	2. innerer, W.	10	10	.	.	.	„	„	„	„	
	12. Württemberger Hof, H.	4	4	.	.	.	„	„	„	„	
	2. **Bruderhof,** W., Domäne, Erblave i. Großh. Baden, Seekreis	16	7	9	.	.	1,1	„	Singen (Bad.)	Sing. (Bad.)	
	3. **Hohentwiel,** W., Domäne und Festungsruine, Erblave i. Großh. Baden, Seekreis, Aum.	24	17	7	.	.	„	„	„	„	
	1. (I. 15)	14627	10725	3777	16	109					
2.	**Durchhausen,** Pfd. (III. 7)	492	4	488	.	.	15	2 [9]	.	2	ThGbf PSch. 1)
3.	**Fridingen** a. d. Donau, St., Z.G.	928	10	918	.	.	1	3 [10]	.	3	BhfT, Stadt PaTF
	2. Bärentalhaus, Hs.	5	.	5	.	.	„	„	.	„	
	3. Bergsteig, W.	14	.	14	.	.	.	„	.	„	
	4. Spinnfabrik, W.	5	4	1	.	.	1	„	.	„	
	5. Stadtmühle, H.	14	.	14	.	.	.	„	.	„	
	6. Ziegelhütte, H.	9	.	9	.	.	.	„	.	„	
	2. Bronnen, Schloß u. Hofgut, W.	18	1	17	.	.	.	Beuron (Eigm.)	.	Beur. (Zgm.)	
	3 (II. 9)	993	15	978	.	.					
4.	**Gunningen,** Pfd. (III. 7)	391	31	360	.	.	5	4 [7]	.	4	PhTh(Bhf PSch. 1)
5.	**Hausen** o. b. Verena, Pfd. Z.G.	496	493	3	.	.	5 [7]	4	5	.	PhTh(Bhf Spch. PSpch.)
	2. Hohenkarpfen, H.	3	.	3	.	.	.	.	.	.	
	5. (III. 7)	499	493	6	.	.					
6.	**Irrendorf,** Pfd. (III. 7)	635	2	633	.	.	1	6 [8]	.	6	Th(Bhf Beuron PS)

Digitized by Google

Nr.	Wohnplatz	Bevölkerungszahl im ganzen	davon ev.	kath.	isr.	von and. Bekenntnissen	Einpfarrung (siehe die Vorbemerkungen) ev.	kath.	Schule (siehe die Vorbemerkungen) ev.	kath.	Verkehrsanstalten
	1.	2.	3.	4.	5.	6.	7.	8.	9.	10.	11.
7.	**Kolbingen**, Pfd.	624	.	624	.	.	1	7[7]	.	7	PhTh (Bhf[3] 9)
	2. Ziegelhütte, H.	8	.	8	.	.	.	„	.	.	
	7. (III. 7)	632	.	632	.	.					
8.	**Mühlhausen**, Pfd. (III. 7)	280	20	260	.	.	Rotw. 27	8[7]	.	8	HpTh (P Rotw. 27)
9.	**Mühlheim** a. d. Donau, St.	991	80	911	.	.	1	9[7]	.	9	BhfT, PT.
	2. Altstadt-Neuhaus, Hs.	4	.	4	.	.	.	„	.	„	
	3. Gutleuthaus, Hs.	12	.	12	.	.	.	„	.	„	
	4. Kraftstein, H.	6	.	6	.	.	.	„	.	„	
	5. Meßnerhaus, H.	8	.	8	.	.	.	„	.	„	
	6. Mittlere Mühle, W.	13	1	12	.	.	.	„	.	„	
	7. Obere Mühle, H.	12	.	12	.	.	.	„	.	„	
	8. Schützenwirtshaus im Tiefental, Hs.	5	.	5	.	.	.	„	.	„	
	9. Untere Mühle, H.	10	.	10	.	.	.	„	.	„	
	10. Walke (Spundenfabrik), Hs.	4	.	4	.	.	.	„	.	„	
	9. (III. 7)	1065	81	984	.	.					
10.	**Nendingen**, Pfd.	1133	4	1129	.	.	1	10[9]	.	10	BhfT, Ort PaT.
	2. Alttental, W.	15	.	15	.	.	.	„	.	„	
	3. Neumühle, H.	5	.	5	.	.	.	„	.	„	
	4. Ziegelhütte, H.	11	.	11	.	.	.	„	.	„	
	10. (II. 9)	1164	4	1160	.	.					
11.	**Neuhausen** ob Eck, Pfd.	975	961	14	.	.	11[9]	9	11	..	PaT. (Bhf 1)
	2. Haslenacker, H.	7	.	7	.	.	.	„	.	..	
	3. Ziegelhütte, m. Breitenfeld, W.	21	20	1	.	.	11	„	„	.	
	11. (II. 9)	1003	981	22	.	.					
12.	**Oberflacht**, D.	414	6	408	.	.	18	16[(4)]	.	12	Th (Bhf 23 P 1)
	2. Ziegelhütte, Hs.	13	.	13	.	.	.	„	.	„	
	12. (III. 7)	427	6	421	.	.					
13.	**Renquishausen**, Pfd. (III. 7)	376	.	376	.	.	1	13[7]	.	13	Th (Bhf P 9)
14.	**Rietheim**, Pfd.	307	286	21	.	.	14[9]	22	14	.	BhfT, PhTh (P 23)
	2. Bulzingen, W., Anw.	58	49	9	.	.	„	„	„	.	
	3. Heuchen, W.	10	10	.	.	.	„	„	„	.	
	4. Höfle, W.	70	57	13	.	.	„	22	„	.	
	5. Kehlen, W.	7	7	.	.	.	„	.	„	.	
	6. Lupbühl, W.	26	26	.	.	.	„	.	„	.	

Digitized by Google

Nr.	Wohnplatz	Bevölkerungszahl im ganzen	davon ev.	davon kath.	davon isr.	davon von and. Bekenntnissen	Einpfarrung ev.	Einpfarrung kath.	Schule ev.	Schule kath.	Verkehrsanstalten
							(siehe die Vorbemerkungen)				
	1.	2.	3.	4.	5.	6.	7.	8.	9.	10.	11.
(14.)	7. Rußberg, W., Anw.	133	131	2	.	.	14	22	14	.	(Obf 14 P23)
	8. Schmidten, W.	17	10	7	.	.	„	„	„	.	
	14. (III. 7)	628	576	52	.	.					
15.	**Schura,** Pfd. (III. 7)	515	513	2	.	.	15[7]	2	15	.	Th(Obf 20 P 20)
16.	**Seitingen,** Pfd.	593	6	587	.	.	5	16[10(6)]	.	16	Th(Obf 23 P 23)
	2. Anstatt, H.	5	.	5	.	.	.	„	.	„	
	3. Aumühle, H.	11	.	11	.	.	.	„	.	„	
	4. Bruckmühle, H.	7	1	6	.	.	5	.	.	„	
	5. Kirchberg, W.	6	.	6	.	.	.	.	.	„	
	17. (III. 7)	622	7	615	.	.					
17.	**Stetten,** Pfd. (III. 7)	416	10	406	.	.	1	17[9]	.	17	Th(Obf 9 P 9)
18.	**Talheim,** Pfd.	819	808	11	.	.	18[9]	16	18	.	PoTX (Obf Möhr. Bad.)
	2. Götzenlocher-Hof, H.	4	4	.	.	.	„	„	„	.	
	3. Obere Mühle, H.	5	5	.	.	.	„	.	„	.	
	4. Untere Mühle, H.	5	5	.	.	.	„	.	„	.	
	18. (III. 9)	833	822	11	.	.					
19.	**Trossingen,** Pfd. m. M G.	4449	4074	361	.	14	20[9]	21[(6)]	20	.	Obf T (1. Rotw. 6, 61, Ort: Obf PTX
	2. Obere Mühle, H.	7	6	1	.	.	„	.	„	.	
	3. Untere Mühle, H.	7	5	2	.	.	„	.	„	.	
	19. (II. 12)	4463	4085	364	.	14					
20.	**Tuningen,** Pfd.	1305	1297	8	.	.	19[9]	8	19	.	PoTx Obf 20)
	2. Obere Mühle, H.	7	7	.	.	.	„	„	„	.	
	3. Untere Mühle, H.	7	6	1	.	.	„	„	„	.	
	20. (II. 11)	1319	1310	9	.	.					
21.	**Weigheim,** Pfd. (III. 7)	494	2	492	.	.	20	21[9]	.	21	Th(Obf 20 P 20)
22.	**Weilheim,** Pfd.	454	4	450	.	.	14	22[7]	.	22	Th(Obf 23 P 23)
	2. Schwarze Mühle, H.	6	6	.	.	.	„	.	.	.	
	22. (III. 7)	460	10	450	.	.					
23.	**Wurmlingen,** Pfd.	1382	70	1312	.	.	1	23[5]	.	23	Obf T, PoT X Ort
	2. Spinnfabrik, Hs.	11	9	2	.	.	„	„	.	„	
	23. (II. 9)	1393	79	1314	.	.					

Digitized by Google

17. Oberamt Urach.

291,27 qkm. — Einwohner: 33557, nämlich: Ev. 32763. — Kath. 732. — Isr. 8. — Von and. Bekennt. 54.

Gemeinden: 28 (I. Kl. 1 — II. Kl. 8 — III. Kl. 19), hierunter 2 zusammengesetzte mit 5 Teilgemeinden. Wohnplätze: 2 St. — 19 Pfd., wor. 6 mit M.G. — 7 D. — 1 W. — 8 H. — 3 bes. benannte Einzelwohnsitze.

Nr.	Wohnplatz	Bevölkerungszahl im ganzen	davon ev.	davon kath.	davon Isr.	davon von and. Bekenntnissen	Einpfarrung (siehe die Vorbemerkungen) ev.	Einpfarrung kath.	Schule ev.	Schule kath.	Verkehrsanstalten
	1.	2.	3.	4.	5.	6.	7.	8.	9.	10.	11.
1.	**Urach**, OA.St., m. Kunstmühle, Hsr.	5059	4714	336	1	8	1 12	1 7	1	1	Bhf, PTA
	2. Bleiche, Hsr.	38	37	1	.	.	"	"	"	"	
	3. Güterstein, K. Gestütshof, H.	21	17	4	.	.	"	"	"	"	
	1. (II. 13)	5118	4768	341	1	8					
2.	**Bempflingen**, Pfd. (III. 7)	818	794	23	1	.	2 9	1	2	.	Bhf PT, Ty
3.	**Bleichstetten**, D. (III. 7)	391	391	.	.	.	27 (7)	1	3	.	Ty (Bhf P1)
4.	**Böhringen**, Pfd., Z.G.	957	955	2	.	.	4 9	1	4	.	PaTA (Bhf 1
	2. Aglishardt, H.	13	13	.	.	.	"	"	"	.	
	3. Strohweiler, W. Anw.	98	98	.	.	.	"	"	4.3	.	(Bhf 1 PT 4)
	4. (II. 7)	1068	1066	2	.	.					
5.	**Dettingen** an der Erms, Pfd. m. M.G. (II. 11) m. Papierfabrik, Hsr.	3596	3535	58	.	3	5 12	1	5	.	Bhf, PTA
6.	**Donnstetten**, Pfd. (III. 7)	801	800	1	.	.	6 7	(Bhf 36	6	.	PaTA
7.	**Gächingen**, Pfd. m. M.G.	560	559	1	.	.	7 7	1	7	.	Ty (Bhf 1 Münf. 23, P 1)
	2. Birkenhof, H.	7	7	.	.	.	"	.	"	.	
	7. (III. 7)	567	566	1	.	.					
8.	**Glems**, D. (III. 7)	706	702	4	.	.	16 (7)	1	8	.	Ty (Bhf 14 P 14)
9.	**Grabenstetten**, Pfd. (II. 9)	1033	1031	2	.	.	9 9	1	9	.	Ty (Bhf Kch 15 P 1)
10.	**Grunorn**, Pfd. (III. 7)	706	706	.	.	.	10 7	1	10	.	Ty (Bhf Münf. P Münf. 1)
11.	**Hengen**, Pfd. (III. 7)	523	523	.	.	.	11 7	1	11	.	Ty (Bhf P 1)
12.	**Hülben**, Pfd. (II. 7)	1437	1435	2	.	.	12 9	1	12	.	Ty (Bhf P 1)
13.	**Lonsingen**, D. (III. 7)	397	395	2	.	.	7 (7)	1	13	.	Ty (Bhf Münf 23 P 1)

Digitized by Google

Nr.	Wohnplatz	Bevölkerungszahl im ganzen	davon ev.	davon kath.	davon isr.	davon von and. Bekenntnissen	Einpfarrung (siehe die Vorbemerkungen) ev.	Einpfarrung kath.	Schule ev.	Schule kath.	Verkehrsanstalten
	1.	2.	3.	4.	5.	6.	7.	8.	9.	10.	11.
14.	**Metzingen,** St. . . .	5852	5578	258	1	15	14 14	1 (7)	14	14	Bbf T. PF
	2. Korreuhof, H. . . .	4	4	.	.	.	"	"	"	.	
	14. (I. 13)	5856	5582	258	1	15					
15.	**Mittelstadt,** Pfd.m.M.G. (II. 9)	1307	1273	6	2	26	15 9	Mt. 1	15	.	PaTF (Bbf 2)
16.	**Neuhausen** a. d. Erms, Pfd. m. M.G. (II. 9) .	1676	1668	6	.	2	16 7	1	16	.	HoTH (P 14)
17.	**Ohnastetten,** Pfd. (III. 7)	273	273	.	.	.	17 7	Mt. 9	17	.	TH (Bbf Münf. 34 P 1)
18.	**Reicheneck,** D. (III. 7) .	207	207	.	.	.	15	Mt. 1	18	.	TH (Bbf 14 P 14)
19.	**Riederich,** Pfd. (III. 7) .	935	931	4	.	.	19 9	1	19	.	TH (Bbf 2 P 14)
20.	**Rietheim,** D. (III. 7) .	426	425	1	.	.	21 (7)	1	20	.	TH (Bbf Münf P 1)
21.	**Seeburg,** Pfd.	318	314	4	.	.	21 7	1	21	.	PaTF (Bbf Münf.)
	2. Talmühlen, Hfr. . .	12	12	.	.	.	"	.	"	.	
	3. Uhenfels, H. u. Schl.	14	9	2	3	.	"	1	"	.	
	21. (III. 7)	344	335	6	3	.					
22.	**Sirchingen,** D. (III. 7) .	247	244	3	.	.	25 (7)	1	22	.	TH (Bbf P 1)
23.	**Sondelfingen,** Pfd. (II.7)	1351	1347	4	.	.	23 9	Mt. 1	23	.	Bbf PGTH (P 14)
24.	**Trailfingen,** D. (III. 7) .	516	516	.	.	.	10 (7)	1	24	.	TH (Bbf 1 P Münf. 1)
25.	**Upfingen,** Pfd. (III. 7) .	579	579	.	.	.	25 7	1	25	.	TH (Bbf Münf. P 1)
26.	**Wittlingen,** Pfd. . . .	629	628	1	.	.	26 7	1	26	.	TH (Bbf P 1)
	2. Georgenau, Hfr. . .	8	7	1	.	.	"	.	"	.	
	3. Hohenwittlingen, H. .	13	13	.	.	.	"	.	"	.	
	26. (III. 7)	650	648	2	.	.					
27.	**Würtingen,** Pfd.m.M.G., Z.(S.	1003	1000	3	.	.	27 9	1	27	.	PGTH (Bbf 1 P 1)
	2. St. Johann, K. Gestütshof, H.	51	49	2	.	.	"	"	"	.	
	27. (III. 7)	1054	1049	5	.	.					
28.	**Zainingen,** Pfd. m. M.G.	956	955	1	.	.	28 9	1	28	.	PaTF (Bbf Münf. 36)
	2. Schorstalhof (Dietenhof), H.	19	19	.	.	.	"	.	"	.	
	28. (III. 7)	975	974	1	.	.					

Digitized by Google

C.
Jagstkreis.

1. Oberamt Aalen.

307,52 qkm. — Einwohner: 33226, nämlich: Ev. 12899. — Kath. 20312. — Isr. 7. — Von and. Bekennt. 8.

Gemeinden: 19 (I. Kl. 1 — II. Kl. 10 — III. Kl. 8), hierunter 15 zusammengesetzte mit 105 Teilgemeinden. Wohnplätze: 1 St. — 16 Pfd., wor. 7 m. M.G. — 2 D. — 63 W. — 58 H. — 103 bes. benannte Einzelwohnsitze.

Nr.	Wohnplatz	Bevölkerungszahl im ganzen	davon ev.	davon kath.	davon isr.	davon von and. Bekenntnissen	Einpfarrung (siehe die Vorbemerkungen) ev.	Einpfarrung kath.	Schule ev.	Schule kath.	Verkehrsanstalten
	1.	2.	3.	4.	5.	6.	7.	8.	9.	10.	11.
1.	**Aalen,** OA.St.	10234	6311	3910	7	6	1 13	1 9	1	1	BhfT,PTF
	2. Aalwirtshaus, mit Lauchhof, Hsr.	27	27	.	.	.	„	„	„	„	
	3. Erlau, W.	86	53	33	.	.	„	„	„	„	
	4. Erzgrube, Hsr.	75	23	52	.	.	„	„	„	„	
	5. Spagenweiler, Hsr.	20	7	13	.	.	„	„	„	„	
	1. (I. 13)	10442	6421	4008	7	6					
2.	**Abtsgmünd,** Pfd.m.MG., (7) Z.G.	746	40	706	.	.	13	2 8	11,3	2	PTF(Bhf 19)
	2. Altschmiede, W.	67	4	63	.	.	„	„	„	„	
	3. Ausägmühle, Hsr.	2	.	2	.	.	.	„	.	„	
	4. Neuschmiede, W.	112	6	106	.	.	6	2	6	2	(P 2 T 2)
	5. Schäufele, W.	26	2	24	.	.	„	„	.	„	
	2. Birkholz, Hs.	7	.	7	.	.	.	„	.	„	
	3. Haugendenbuch, W., Anw.	78	3	75	.	.	6	„	6	2	
	2. Pulvermühle, Hs.	6	.	6	.	.	.	„	.	2	
	4. Vorderbüchelberg, W., Anw.	50	1	49	.	.	.	„	.	2,6	
	5. Wilflingen, W., Anw.	85	1	84	.	.	13	„	.	2	
	2. Fischbach, Hsr.	9	9	.	.	.	3	„	15	„	
	3. Oel- u. Sägmühle, Hsr.	9	.	9	.	.	.	„	.	„	
	6. Wöllstein, W., Anw. (4)	224	1	223	.	.	13	2 (4)	13	2 6	PH(P 2 T 9)
	2. Eiderhalden, Hs.	6	6	.	.	.	13	.	„	.	
	2. (II. 9)	1427	73	1354	.	.					
3.	**Adelmannsfelden,** Pfd. m. M.G., (7) Z.G.	813	779	34	.	.	3 12(9)	15	3	15	PaTF (BhfEllw.)
	2. Schleifhäusle, Hs.	5	7	.	.	.	„	.	„		

Digitized by Google

Nr.	Wohnplatz	Bevölkerungszahl im ganzen	davon ev.	davon kath.	davon isr.	davon von and. Bekenntnissen	Einpfarrung (siehe die Vorbemerkungen) ev.	Einpfarrung kath.	Schule ev.	Schule kath.	Verkehrsanstalten
	1.	2.	3.	4.	5.	6.	7.	8.	9.	10.	11.
(3.)	2. **Bühler**, W., Anw. (4)	164	51	113	.	.	3	4 (7) Ellw.	3	3,2	(Bhf Ellw. PT 3)
	3. **Haid**, W., Anw.	74	71	3	.	.	„	„	3,3	„	
	4. **Herzert**, Hs.	3	3	.	.	.	„	.	„	.	
	5. **Kinderberg**, Hfr.	10	10	.	.	.	„	.	3	.	
	6. **Mäder**, Hfr.	15	3	12	.	.	.	15	.	15	
	7. **Metzelgehren**, H.	8	.	8	.	.	3	„	3	„	
	8. **Mittelwald**, W.	19	19	.	.	.	„	.	3,3	.	
	9. **Ottenhof**, W., Anw.	35	3	32	.	.	„	15	3	15	
	2. Dollishäusle, Hs.	4	4	.	.	.	„	.	„	.	
	3. Herrenmühle, Hs.	5	.	5	.	.	.	15	.	15	
	4. Oelmühle, Hs.	4	4	.	.	.	3	„	3	.	
	10. **Papiermühle**, Hfr.	12	11	1	.	.	„	15 Ellw.	„	15	
	11. Stöcken, W., Anw.	86	16	70	.	.	„	4 (7)	„	3,2	
	12. **Vorderwald**, W., Anw.	46	46	.	.	.	„	„	„	„	
	13. **Wendenhof**, Hfr.	11	11	.	.	.	„	.	3,3	.	
	3. (II. 9)	1314	1036	278	.	.					
4.	**Dewangen**, Pfd., (5) Z.G.	411	1	410	.	.	6	4	.	4	(PaT Fr Bhf 19)
	2. **Degenhof**, H.	7	.	7	.	.	.	„	.	„	
	3. **Tannenhof**, H.	13	.	13	.	.	.	„	.	„	
	2. **Bernhardsdorf**, W. Anw., mit Bubenrain, Hs.	84	33	51	.	.	13	„	.	4,7	
	2. Brunnenhäusle, Hfr.	7	7	.	.	.	„	.	11,3	.	
	3. **Langenhalde**, Hs.	4	3	1	.	.	„	4	„	4,7	
	4. Ludenbauers Schafhaus, Hs.	6	.	6	.	.	.	„	.	4,7	
	3. **Dreherhof**, H.	7	.	7	.	.	.	„	.	„	
	4. **Faulherrnhof**, W., mit Gebäht, H.	39	8	31	.	.	6	„	6	„	
	5. **Hüttenhöfe**, W.	37	18	19	.	.	18	„	18	„	
	6. **Rauburr**, H.	11	.	11	.	.	.	„	.	„	
	7. **Reichenbach**, W. Anw. (5)	191	3	188	.	.	6	4 (4)	5	4,7	Thr Bhf Gmd. 13, B 4
	2. Aushof, Hfr.	16	.	16	.	.	.	„	.	„	
	3. Freudenhöfle, H.	5	.	5	.	.	.	„	5	„	
	4. Großdölzerhof, H.	8	6	2	.	.	5	„	.	„	
	5. Kleindölzerhof, H.	10	.	10	.	.	.	4	.	4,7	
	6. Kohlhöfle, H.	9	.	9	.	.	.	„	.	„	
	7. Krummhof, H.	3	.	3	.	.	.	„	.	„	
	8. Lusthof, Hfr.	17	.	17	.	.	.	„	.	„	
	9. Neuhof, H.	13	.	13	.	.	.	„	.	„	
	10. Riegelhof, H.	12	.	12	.	.	.	„	.	„	
	11. Streithöfle, H.	4	.	4	.	.	.	„	.	„	
	8. **Rodamsdörfle**, W., Anwalt (5)	107	12	95	.	.	13	4 (4)	11,3	4	(Bhf 19 PT 4)
	2. Haldenhaus, Hfr.	7	.	7	.	.	.	„	.	„	
	9. **Rotfold**, Hfr.	24	.	24	.	.	.	„	.	„	

Digitized by Google

Nr.	Wohnplatz	Bevölkerungszahl im ganzen	davon ev.	davon kath.	davon isr.	davon von and. Bek.	Einpfarrung (siehe die Vorbemerkungen) ev.	Einpfarrung kath.	Schule ev.	Schule kath.	Verkehrsanstalten
	1.	2.	3.	4.	5.	6.	7.	8.	9.	10.	11.
(4.)	**10. Schultheißenhöfle**, Hfr.	10	1	9	.	.	.	4	.	4	
	11. Trübenreute, Hfr.	9	.	9	.	.	.	„	.	„	
	4. (II. 9)	**1071**	**92**	**979**	.	.					
5.	**Essingen**, Pfd. m. M.G., (9) Z.G.	1393	1332	61	.	.	5[9]	Gmd. 13	5	Gmd. 13	PbFT, PTF
	2. Blümle, Hs.	7	7	.	.	.	„	.	„	.	
	3. Dörrhaus, Hs.	3	3	.	.	.	„	.	„	.	
	4. Eir, Hs.	4	4	.	.	.	„	.	„	.	
	5. Oelmühle, Hs.	6	6	.	.	.	„	Gmd.	„	Gmd.	
	6. Prinzeck, H.	6	1	5	.	.	„	10	„	13	
	7. Schelhoppen, Hs.	3	1	2	.	.	„	Kat. 1.1	„	„	
	8. Schwögelhof, Hs.	2	2	.	.	.	„	.	„	.	
	9. Tauchenweiler, H.	9	9	.	.	.	„	.	„	.	
	10. Teußenberg, H.	6	6	.	.	.	„	.	„	.	
	2. Birkhof, H.	10	10	.	.	.	„	.	„	.	
	3. Dauerwang, H.	8	6	2	.	.	„	.	„	.	
								Gmd.		Gmd.	
	4. Hermannsfeld, W. Anw.	41	35	6	.	.	„	13	„	13	
	5. Hohenroden, Schl.	20	9	11	.	.	„	„	„	„	
	2. Lauckling, Hs.	6	1	5	.	.	„	„	„	„	
	6. Oberkolbenhof, H.	11	8	3	.	.	„	„	„	„	
	7. Schnaitberg, H.	12	9	3	.	.	„	„	„	„	
	8. Sirenhof, H.	18	13	5	.	.	„	„	„	„	
	9. Unterkolbenhof, H.	12	11	1	.	.	„	„	„	„	
								Gmd.		Gmd.	
	10. Weinschenkerhof, H.	8	7	1	.	.	„	13	„	13	
	11. Zollhof, H.	13	13	.	.	.	„	.	„	.	
	2. Zollhaus, Hs.	3	3	.	.	.	„	.	„	.	
	5. (II. 9)	**1601**	**1496**	**105**	.	.					
6.	**Fachsenfeld**, Pfd., (8) Z.G.	659	120	539	.	.	6[7]	6[7]	6	6	PaTA(Pbf 19)
	2. Bodenbach, Hs.	5	.	5	.	.	.	„	.	„	
	3. Frankeneich, H.	4	4	.	.	.	6	.	6	.	
	4. Himmlingsweiler, W. Anwalt für 4, 2, 9	229	.	229	.	.	„	6	„	6	(Pbf 19 PTd)
	5. Kocherschafhaus, Hs. unbew.	.	.	.	.	.	.	.	.	.	
	6. Mühlhäusle, Hs.	8	.	8	.	.	.	6	.	6	
	7. Sanzenbach, H.	5	5	.	.	.	6	.	6	.	
	8. Scherrenmühle, Hs.	17	1	16	.	.	„	6	„	6	
	9. Schloßreute, W.	23	.	23	.	.	.	„	.	„	
	10. Spitz, Hs.	3	3	.	.	.	6	.	6	.	
	11. Steinfurt, Hs.	14	.	14	.	.	.	6	.	6	
	12. Waiblingen, W. Anw. für 5, 6, 7, 8, 12	145	15	130	.	.	6	„	6	„	(Pbf 19 PTc)
	2. Affalterried, W. Anw.	92	4	88	.	.	„	19	„	19	
	6. (II. 9)	**1204**	**152**	**1052**	.	.					

Digitized by Google

Nr.	Wohnplatz	Bevölkerungszahl im ganzen	davon ev.	kath.	isr.	von and. Bekenntnissen	Einpfarrung (siehe die Vorbemerkungen) ev.	kath.	Schule ev.	kath.	Verkehrsanstalten
	1.	2.	3.	4.	5.	6.	7.	8.	9.	10.	11.
7.	**Heuchlingen,** Pfd. (6) Z.G.	518	6	512	.	.	13	7 8	11,3	7	PaTF (BbfGmd. 13)
	2. Kiart, H.	6	.	6	.	.	"	"	"	"	
							Gmd.		Gmd.		
	2. Birkhof, H.	13	11	2	.	.	16	.	16	.	
	3. Holzleuten, W. Anw. (5)	138	7	131	.	.	13	7	11,3	7	(B 7 T 7)
	2. Holzleuter Schafhaus, Hs., unbewohnt	.	.	.	.	.	.	.	.	.	
	4. Mäderhöfe, W.	32	.	32	.	.	.	7	.	7	
	5. Riedhof, H.	6	.	6	.	.	.	"	.	"	
	7. (III. 7)	713	24	689	.	.					
8.	**Hofen,** Pfd., (4) Z.G.	332	.	332	.	.	19	8 7	19	8	HpTQ(P 19)
	2. Attenhofen, W. (3)	293	10	283	.	.	"	"	"	"	(P 19 T 8,1)
	2. Fürsitz, Hs.	18	.	18	.	.	.	"	.	"	
	3. Schweizerhaus, Hs.	10	.	10	.	.	19	"	19	"	
	3. Goldeshöfe, W.	58	.	58	.	.	"	8	"	"	BhfPaT
	4. Heimatsmühle, Hs.	24	3	21	.	.	.	"	.	"	
	5. Oberalfingen, W. Anw. (4)	311	5	306	.	.	19	8 (6)	19	8 5	(BhfS,3 PT 6,3)
	2. Kellerhaus, Hs.	13	.	13	.	.	.	"	.	"	
	6. Wagenrain, Hfr.	21	.	21	.	.	.	10	.	10	
	8. (III. 7)	1080	18	1062	.	.					
9.	**Hohenstadt,** Pfd. m. M. G., (6) Z.G.	392	18	374	.	.	Gld. 15	9 8	Gld. 15	9	PTF (BhfGmd. 13)
	2. Butzenberg, Hfr.	13	1	12	.	.	.	"	.	"	
	3. Fischhaus, H.	16	.	16	.	.	.	"	.	"	
	4. Frauenhof, H.	4	3	1	.	.	13	"	13	"	
	5. Sandhof, Hs.	6	.	6	.	.	.	9	.	9	
	6. Stockbühl, Hs.	9	.	9	.	.	.	"	.	"	
	2. Vorrat, W.	67	4	63	.	.	13	"	13	"	
	2. Steinrente, Hfr.	18	9	9	.	.	"	"	"	"	
							Gld.		Gld.		
	3. Reichertshofen, W. Anw.	76	20	56	.	.	15	"	15	"	PhP(P 9 T 9)
	2. Beinlesrain, Hs.	1	.	1	.	.	.	"	.	"	
	3. Bernhardshof, H.	6	6	.	.	.	13	.	13	.	
	4. Brastelhof, H.	8	.	8	.	.	.	9	.	9	
	5. Burren, Hs.	2	.	2	.	.	.	"	.	"	
	6. Christhäuser, Hfr.	8	5	3	.	.	.	"	.	"	
	7. Köhrhof, Hfr.	12	.	12	.	.	.	"	.	"	
							Gld.		Gld.		
	8. Kocherhof, Hfr.	20	9	11	.	.	15	"	15	"	
	9. Maisenhäuser, Hfr.	14	.	14	.	.	.	"	.	"	
							Gld.		Gld.		
	10. Rötenbach, Hfr.	17	10	7	.	.	15	"	15	"	
	11. Schafhäuser, Hfr.	8	.	8	.	.	.	"	.	"	
	9. (III. 9)	697	85	612	.	.					

Digitized by Google

Nr.	Wohnplatz	Bevölkerungszahl im ganzen	davon ev.	davon kath.	davon isr.	davon von and. Bekenntnissen	Einpfarrung (siehe die Vorbemerkungen) ev.	Einpfarrung kath.	Schule ev.	Schule kath.	Verkehrsanstalten
	1.	2.	3.	4.	5.	6.	7.	8.	9.	10.	11.
10.	**Hüttlingen,** Pfd.,(6)Z.G.	1083	14	1069	.	.	6	10	6	10	PaTF(Bhf19)
	2. Albannskling, Hs.	11	.	11	.	.	.	„	.	„	
	2. Haselhof, H. unbew.	.		.	.	.	.	2	.	2	
	3. Mittellengenfeld, H.	25	.	25	.	.	.	10	.	10	
	2. Oberlengenfeld, H.	26	.	26	.	.	.	„	.	„	
	4. Niederalfingen, W. Anwalt (4)	237	1	236	.	.	.	„	.	„	(Bhf19 PT10)
	2. Straubenmühle, Hs.	5	5	.	.	.	6	„	6	„	
	5. Seitsberg, W. Anw.	108	1	107	.	.	.	„	.	„	„
	6. Siegenbühl (Ober- und Unter-), H.	18	.	18	.	.	.	2	.	2	
	2. Fuchshäusle, Hs.	2	.	2	.	.	.	10	.	„	
	3. Zanken, Hs.	7	6	1	.	.	6	.	6	.	
	7. Sulzdorf, W. Anw. (4)	169	.	169	.	.	.	10		10	„
	2. Lachenschafhaus, Hs.	10	10	.	.	.	6	.	6	.	
	8. Unterlengenfeld, H.	8	1	7	.	.	.	10	.	10	
	10. (II. 12)	1709	38	1671	.	.					
11.	**Laubach,** D., (4) Z.G.	143	120	23	.	.	13	7	11,3	7	TH(BhfGmd. 13, P7)
	2. Blumenhof, Hs.	9	9	.	.	.	„	16	„	16	
	3. Kanhof, Hs.	3	3	.	.	.	„	4	„	7	
	4. Schneiderhaus, Hs.	5	.	5	.	.	.	7	.	„	
	2. Berg, W. Anw.	47	35	12	.	.	13	4	11 3	4	
	3. Leinroden, W. Anw. (4)	145	91	54	.	.	13(7)	2	11,3	2	(Bhf19 PT2)
	2. Eichhornhof, Hs.	6	6	.	.	.	„	.	„	.	
	3. Haag, W.	28	4	24	.	.	„	2	„	2	
	4. Langenhalde, Hs., unb.	.	.	.	.	.	.	.	.	.	
	5. Lustenau (Leinroder Schloßturm), Hs.	6	1	5	.	.	13	2	11,3	.	
	6. Roßnagel, W.	13	6	7	.	.	„	2	„	2	
	11. (III. 7)	405	275	130	.	.					
12.	**Lauterburg,** Pfd.	428	425	3	.	.	12 7	Gmd 10	12	Gmd. 3	TH(BhfGmd. 13, P5)
	2. Amalienhof, H.	7	7	.	.	.	Gmd. 3	.	Gmd. 3	.	
	3. Hirschrain, Hs.	14	12	2	.	.	„	.	„	.	
	12. (III. 7)	449	444	5	.	.					
13.	**Neubronn,** Pfd.	267	265	2	.	.	13 13(7)	9	13	9	TH (BhfGmd. 13 P9)
	2. Kellerhaus, Hsr.	8	8	.	.	.	„	.	„	.	
	3. Spatzenmühle, Hsr.	9	9	.	.	.	„	.	„	.	
	13. (III. 7)	284	282	2	.	.					
14.	**Oberkochen,** Pfd. m. M.G.	1139	226	913	.	.	14 6	14 7	14	14	BhfPaT, TH
	2. Kreuzmühle, Hsr.	10	10	.	.	.	„	.	„	.	

Digitized by Google

Nr.	Wohnplatz	Bevölkerungszahl im ganzen	davon ev.	davon kath.	davon isr.	davon von and. Bekenntnissen	Einpfarrung (siehe die Vorbemerkungen) ev.	Einpfarrung kath.	Schule ev.	Schule kath.	Verkehrsanstalten
.	1.	2.	3.	4.	5.	6.	7.	8.	9.	10.	11.
(14.)	3. Schleifmühle, Hsr.	11	10	1	.	.	14	14	14	14	
	4. Ziegelhütte, Hs.	8	.	8	.	.	.	„	.	„	
	14. (II. 9)	1168	246	922	.	.					
15.	**Pommertsweiler,** Pfd., (4) Z.G.	350	167	183	.	.	3(7)	15 7	15	15	PaTF (BhfEllw.)
	2. Altweiher, Hsr.	6	6	.	.	.	„	„	„	„	
	3. Hammerschmiede, H.	7	1	6	.	.	„	„	„	„	
	4. Herrenwald, H.	7	7	.	.	.	„	.	„	.	
	5. Neumühle, Hs.	6	6	.	.	.	„	.	„	.	
	6. Wildenhäusle, W.	43	42	1	.	.	„	15	„	15	
	7. Wildenhof, W.	41	41	.	.	.	„	.	„	.	
	8. Ziegelhütte, Hs.	8	.	8	.	.	.	15	.	15	
	9. Zimmerberg, W.	23	17	6	.	.	3	„	15	„	
	2. Hinterbüchelberg, W. Anw.	57	24	33	.	.	„	„	„	„	
	3. Hohenhöfen, Hsr.	13	10	3	.	.	„	„	„	„	
	2. Höfenhölzle, Hsr.	15	6	9	.	.	„	„	„	„	
	3. Mittelhohlenbach, Hsr.	4	4	.	.	.	Gld. 21	.	Gld. 21	.	
	4. Oberhohlenbach, Hs.	4	4	.	.	.	„	.	„	.	
	4. Lutstrut, W.	55	55	.	.	.	3	.	15	.	
	5. Straßdorf, W.	68	11	57	.	.	„	15	„	15	
	15. (III. 7)	707	401	306	.	.					
16.	**Schechingen,** Pfd. m. M. G., (7) Z.G.	598	8	590	.	.	Gld. 15	16 8(4)	Gld. 15	16	PaTF (BhfGmd. 13)
	2. Haghof, H.	7	.	7	.	.		„	.	„	
	3. Haldenhaus, Hs.	2	.	2	.	.	.	„	.	„	
	4. Klotzhöfe, W.	18	.	17	.	1	.	„	.	„	
	5. Sebastiansweiler, W.	33	.	33	.	.	.	„	.	„	
	6. Zeirenhof, H.	8	.	8	.	.	.	„	.	„	
	2. Leinweiler, W. Anw. (4)	153	15	138	.	.	13	16(4)	13	„	
	2. Mühlholz, H.	4	.	4	.	.	.	7	.	„	
	16. (III. 9)	823	23	799	.	1					
17.	**Unterkochen,** Pfd., (9) Z.G.	1951	109	1842	.	.	1	17 9	1	17	BhfPT, TH
	2. Eisenhammerwerk, W.	98	17	81	.	.	„	„	„	„	(P 17)
	3. Erlenbau, Hs.	5	5	.	.	.	„	„	„	„	
	4. Glashütte, W.	56	5	51	.	.	„	„	„	„	
	5. Klause, Hs.	7	.	7	.	.	„	„	„	„	
	6. Länterhäusle, Hsr.	8	2	6	.	.	„	„	„	„	
	7. Neukochen, Hsr.	25	9	16	.	.	„	„	„	„	
	8. Neumühle, Hsr.	23	19	4	.	.	14	„	„	„	
	9. Neuziegelhütte, Hsr.	49	7	42	.	.	1	„	„	„	
	10. Pulvermühle, Hsr.	5	1	4	.	.	„	„	„	„	
	11. Stefansweilermühle, Hs.	11	.	11	.	.	.	„	.	„	

Digitized by Google

Nr.	Wohnplatz	Bevölkerungszahl im ganzen	davon ev.	davon kath.	davon Isr.	davon von and. Bekenntnissen	Einpfarrung (siehe die Vorbemerkungen) ev.	Einpfarrung kath.	Schule (siehe die Vorbemerkungen) ev.	Schule kath.	Verkehrsanstalten
	1.	2.	3.	4.	5.	6.	7.	8.	9.	10.	11.
(17.)	2. Birkhof, H.	23	1	22	.	.	.	17	.	17	
	3. Grauleshöfe, H.	18	6	12	.	.	1	1	1	1	
	4. Himmlingen, W. Anw.	101	1	100	.	.	„	17 [4]	„	17	
	5. Hirschhof, H.	7	6	1	.	.	„	.	„	.	
	6. Hohenberg, H.	14	.	14	.	.	.	Ner. 33	.	Ner. 33	
	7. Neuhau, H.	12	.	12	.	.	.	„	.	„	
	17. (II. 9)	2413	188	2225	.	.					
18.	**Unterrombach**, D., (5) Z.G.	392	308	84	.	.	1 11 (7)	1	18	18,4	PbTh(Bbf Pl)
	2. Forst, W. Anw.	68	34	34	.	.	5	4	5	4	
	3. Hammerstadt, W. Anw.	109	91	18	.	.	1	„	18	„	(Bbf 1 Pl T 18)
	4. Hofherrnweiler, W. Anwalt (5)	469	183	286	.	.	„	1	„	18,4	„
	5. Mädle, W.	50	7	43	.	.	„	4	„	„	
	6. Mauteihof, Hfr.	24	13	11	.	.	„	1	„	„	
	7. Nägeleshof, W. (5)	101	35	66	.	.	„	„	„	„	
	2. Hofherrnhaus, Hfr.	15	12	3	.	.	„	„	„	„	
	3. Sauerbach, Hfr.	13	12	1	.	.	„	.	„	.	
	8. Neßlau, W.	87	62	25	.	.	„	1	„	18,4	
	9. Oberrombach, W. Anwalt (5)	95	36	59	.	.	„	4	„	4	
	2. Hahnenberg, Hfr.	9	.	9	.	.	.	„	.	„	
	3. Schwalbenhof, Hfr.	16	3	13	.	.	1	„	18	„	
	10. Pompe hof, Hfr.	20	14	6	.	.	1	1	18	18,4	
	2. Soßenhof, H.	12	11	1	.	.	5	„	5	„	
	11. Rauental, W.	36	15	21	.	.	1	4	18	4	
	12. Sandberg, W.	46	11	35	.	.	5	„	5	18,4	
	13. Vogelsang, H	6	.	6	.	.	.	„	.	4	
	2. Kleinvogelsang, Hs.	6	.	6	.	.	.	„	.	„	
	18. (II. 9)	1574	847	727	.	.					
19.	**Wasseralfingen**, Pfd. m. M.G., (6) Z.G.	3177	494	2682	.	1	19 [7]	19 [8]	19	19	BhfT, PTF
	2. Salchenhaus, H.	4	.	4	.	.	.	„	.	„	
	3. Erzhäusle, Hfr.	18	.	18	.	.	.	19	.	„	
	2. Braunenried, H.	4	.	4	.	.	.	8	.	8	
	3. Eisenschmelzwerk, W.	509	223	286	.	.	19	19	19	19	
	4. Heisenberg, H.	23	.	23	.	.	.	„	.	„	
	5. Räderhof, H.	7	7	.	.	.	.	4	.	4	
	6. Onatsfeld, W. Anw.	93	.	93	.	.	19	10	19	10	
	7. Rötenberg, H	44	4	40	.	.	„	19	„	19	
	8. Röthardt, W. Anw. (3)	156	5	151	.	.	„	19 (4)	„	„	
	9. Treppach, W. Anw.	85	1	84	.	.	.	4	.	4	
	2. Bockschafhaus, Hs. und.	.	.	.	.	.	.	.	.	.	
	10. Weidenfeld, H.	25	24	1	.	.	19	19	19	19	
	19. (II. 11)	4145	758	3386	.	1					

Digitized by Google

2. Oberamt Crailsheim.

338,52 qkm. — Einwohner: 26 122, nämlich: Ev. 22 528. — Kath. 3 217. — Isr. 340. — Von and. Bekennt. 37.

Gemeinden: 26 (II. Kl. 10 — III. Kl. 16), hierunter 23 zusammengesetzte mit 144 Teilgemeinden. Wohnplätze: 1 St. — 23 Pfd., wor. 4 m. M.G. — 2 D. — 1 Pfw. — 105 W. — 18 H. — 39 bes. benannte Einzelwohnsitze.

Nr.	Wohnplatz	Bevölkerungszahl im ganzen	davon ev.	davon kath.	davon isr.	davon and. Bekenntnissen	Einpfarrung (siehe die Verbemerkungen) ev.	Einpfarrung kath.	Schule (siehe die Verbemerkungen) ev.	Schule kath.	Verkehrsanstalten
	1.	2.	3.	4.	5.	6.	7.	8.	9.	10.	11.
1.	**Crailsheim**, OA.St., mit Oelmühle, Hs., Kalkmühle, Hs., Kleemeisterei, Hs. (I. 13)	5747	4876	547	308	16	1 [20(12)]	1 [7]	1	1	Bhf.Ta, P.Ta
2.	**Ellrichshausen**, Pfd., (5) Z.G.	267	264	3	.	.	2 [9]	1	2	.	Bhf.Pa.T, Ta
	2. Berghof, W. Anw. (5)	246	224	22	.	.	„	„	2 2	.	(Bhf 2 P.T 2)
	3. Birkelbach, W. Anw.	71	71	.	.	.	„	.	„	.	
	4. Gersbach, W.	45	45	.	.	.	„	.	2	.	
	5. Horschhausen, W. Anw.	85	80	5	.	.	„	1	2 2	.	
	6. Rothalden, W.	39	39	.	.	.	2	.	2	.	„
	7. Simonsberg, W.	20	20	.	.	.	„	.	„	.	
	8. Volkershausen, W.	51	51	.	.	.	„	.	„	.	
	2. (III. 7)	824	794	30	.	.					
3.	**Goldbach**, Pfd. (III. 6)	429	421	8	.	.	3 [7]	1	3	.	P.Ta (Bhf P 1, T 26)
4.	**Gröningen**, Pfd., (7) Z.G.	464	456	7	.	1	4 [17(10)]	1	4	.	Ta, Bhf 1 a P 18)
	2. Hammerschmiede, Hs.	9	9	.	.	.	„	.	„	.	
	2. Bölgental, W. Anw.	198	198	.	.	.	„	1	4 2	.	(„ T 1)
	2. Gaismühle, Hs.	6	6	.	.	.	„	.	„	.	
	3. Heinzenmühle, Hs.	12	12	.	.	.	„	.	„	.	
	3. Brunnholzheim, W. Anw.	237	237	.	.	.	4 [7]	.	4 3	.	„
	4. Helmshofen, W. Anw.	83	83	.	.	.	„	.	4	.	
	5. Kernmühle, H.	7	7	.	.	.	„	.	„	.	
	6. Schleebardshof, W.	12	12	.	.	.	„	.	4 3	.	
	7. Triftshausen, W. Anw.	114	114	.	.	.	„	.	4	.	(Bhf Tgrb. 32, P 18)
	4. (II. 9)	1142	1134	7	.	1					
5.	**Gründelhardt**, Pfd. mit M.G., (7) Z.G.	493	485	8	.	.	5 [17(10)]	1	5	.	Pa.Ta (Bhf 1)
	2. Schmierhaus (Fichtenhaus, Fichtenhof) W.	23	13	10	.	.	„	„	„	.	
	2. Banzenweiler, W.	80	79	1	.	.	„	.	„	.	
	2. Betzenmühle, Hs.	11	11	.	.	.	„	.	„	.	
	3. Brunzenberg, W.	25	25	.	.	.	„	.	„	.	

Digitized by Google

Nr.	Wohnplatz	Bevölkerungszahl im ganzen	davon ev.	kath.	ifr.	von and. Bekenntnissen	Einpfarrung (siehe die Vorbemerkungen) ev.	kath.	Schule (siehe die Vorbemerkungen) ev.	kath.	Verkehrsanstalten
	1.	2.	3.	4.	5.	6.	7.	8.	9.	10.	11.
(5.)	4. Hellmannshofen, W.	167	152	15	.	.	5	.	5	.	(Bhf 19 PT 6)
	2. Birkhof (Birklein) W.	19	19	.	.	.	„	.	„	.	
	5. Himmelreich, H.	4	4	.	.	.	Gld. 17	Ellw. 3	Gld. 17	.	
	6. Hinterruhlberg, W.	160	92	68	.	.	5	„	5	Ellw. 3 2	„
	7. Markertshofen, W. Anw.	176	175	1	.	.	Gld 17	„	Gld. 17	17	(Bhf 1 P 5 TGaild. 17)
	8. Spaichhühl, W.	109	109	.	.	.	5 (7)	1	5	.	
	9. Stetten, W.	114	114	.	.	.	„	„	„	.	
	5. (II. 7)	1381	1278	103	.	.					
6.	**Honhardt,** Pfd., (5) Z.G.	653	649	4	.	.	6 15(9)	19	6	19	TH(Bhf 7 P 7)
	2. Altenfelden, W.	21	21	.	.	.	„	.	„	.	
	3. Apvenser; W. Anw.	80	74	6	.	.	„	19	„	19	
	4. Bechhof, W.	20	20	.	.	.	„	.	„	.	
	5. Eckarrot, W. Anw.	53	52	1	.	.	„	.	„	.	
	2. Grunbachsägmühle, Hs.	4	4	.	.	.	„	.	„	.	
	3. Henkensägmühle, Hs.	3	3	.	.	.	„	.	„	.	
	6. Gauchshausen, W.	31	25	6	.	.	„	19	Ellw. 16,10	19	
	2. Belzhof, H.	8	8	.	.	.	„	.	„	.	
	7. Hirschhof, W. Anw.	43	41	2	.	.	„	Ellw. 3	6,9	19	
	8. Ipshof, W.	34	34	.	.	.	„	.	„	„	
	2. Fleckenbachersägmühle, Hs. unbew.	.	.	.	.	.	.	.	.	.	
	9. Mainkling, W. Anw. (3)	120	118	2	.	.	6	.	6,9	19	(Bhf 7 T 8)
	2. Zum Wagner, W.	32	32	.	.	.	„	.	„	.	
	10. Neuhaus, Hfr.	29	29	.	.	.	„	.	6,9	.	
	2. Tiefensägmühle, Hs.	6	6	.	.	.	„	.	6	.	
	11. Reifenhof, H.	13	5	8	.	.	„	19	„ Ellw. 16,10	19	
	2. Reifensägmühle, Hs.	4	.	4	.	.	.	„	6	„	
	12. Reishof, W.	23	23	.	.	.	6	.	„	.	
	13. Sandhof, W. Anw.	95	95	.	.	.	„	19	„	.	(Bhf T 19 P 6)
	14. Steinbach a. d. Jagst, W. Anw.	171	169	2	.	.	„	„	„	19	Hp(P 8 T 7)
	15. Unterspeltach, W. Anw.	116	116	.	.	.	„	.	„	.	(„)
	16. Vorderruhlberg, W. Anw.	93	87	6	.	.	„	Ellw. 3	6,9	Ellw. 3,2	
	6. (II. 7)	1652	1611	41	.	.					
7.	**Jagstheim,** Pfd. m. M.G. Z.G.	942	925	17	.	.	7 9	1	7	1	Bhf P T, T 5
	2. Kaihof, H.	20	20	.	.	.	„	.	„	.	
	2. Alexandersrent, W. Anw.	72	72	.	.	.	1, II	1	8	1	
	3. Eichelberg, W. (e. M.)	35	35	.	.	.	7	.	7	.	
	4. Stöckenhof, H. (e. M.)	9	9	.	.	.	„	.	„	.	
	7. (II. 7)	1078	1061	17	.	.					

Digitized by Google

Nr.	Wohnplatz	Bevölkerungszahl im ganzen	davon ev.	davon kath.	davon isr.	davon von and. Bekenntnissen	Einpfarrung (siehe die Vorbemerkungen) ev.	Einpfarrung kath.	Schule ev.	Schule kath.	Verkehrsanstalten
	1.	2.	3.	4.	5.	6.	7.	8.	9.	10.	11.
8.	**Ingersheim**, D., (5) Z.G.	687	653	34	.	.	1.11 (7)	1	8	1	Th(Bhf 1 P 1)
	2. Rotmühle, Hs.	14	13	1	.	.	8,2	.	„	.	„
	2. Altenmünster, Pfw. (4) Anw.	555	536	19	.	.	8,2 7	1	„	1	PH(P 1 T 1)
	8. (II. 7)	1256	1202	54	.	.					
9.	**Lautenbach**, D., Anw., Z.G.	381	287	94	.	.	26	22	9	22	Th(Bhf 19 P 26)
	2. Hammermühle, Hs.	13	13	.	.	.	„	.	„	.	
	3. Oelmühle Hir.	10	10	.	.	.	„	.	„	.	
	2. **Bernhardsweiler**, W. Anw.	207	204	3	.	.	26 (7)	.	9,2	.	(Bhf 19 P 26 T 9)
	2. Felsenmühle, Hs.	8	8	.	.	.	„	.	„	.	
	3. **Buckenweiler**, W.	78	71	7	.	.	22	.	22	.	
	4. **Neustädtlein**, W., Schulthg.	189	189	.	.	.	26	11	9,2	22	Ph(Bhf 19 T 26)
	5. **Rötlein**, W.	99	93	6	.	.	„	22	26	„	
	9. (II. 7)	985	875	110	.	.					
10.	**Lenkershausen**, Pfd., Z.G.	121	121	.	.	.	10 9	11	10	.	Th(Bhf P 2)
	2. **Bergertshofen**, W. Anw.	153	153	.	.	.	„	„	„	.	(Bhf P 2 T 10)
	2. Vötschenhof, H.	8	8	.	.	.	„	.	„	.	
	3. **Haselhof**, W., Anw.	121	115	6	.	.	„	11	„	.	(Bhf P 2 T 12)
	4. **Seigenstadt**, W. Anw.	104	104	.	.	.	„	.	„	.	(Bhf P 2 T 10)
	5. **Waidmannsberg**, W.	29	29	.	.	.	„	.	„	.	
	10. (III. 7)	536	530	6	.	.					
11.	**Markt Kusten au**, Pfd. m. M.G., Z.G.	419	272	147	.	.	11 11	11 7	11	11	Pa T Z(Bhf 1)
	2. Rotmühle, Hs.	9	9	.	.	.	„	.	„	.	
	3. Schönmühle, Hs.	10	.	10	.	.	.	11	.	11	
	2. **Brännersberg**, W. Anw. in 6	44	44	.	.	.	11	.	11	.	
	3. **Gaisbühl**, W. Anw. in 7	91	91	.	.	.	„	.	23 3	.	
	4. **Halden**, W. Anw. in 6	29	29	.	.	.	„	.	11	.	
	5. **Kreßberg**, W. Anw. in 9	14	4	10	.	.	„	11	„	11	
	6. **Riegelbach**, W., Anw.	80	73	7	.	.	„	„	„	„	
	7. **Schönbronn**, W. Anw.	77	77	.	.	.	„	.	23,3	.	(Bhf 1 P 11 T 23,3)
	8. **Tempelhof**, W. Anw. in 6	159	159	.	.	.	11	.	11 8	.	(Bh 1 T 23)
	9. **Unterstetzhausen**, W. Anw.	108	50	58	.	.	11	11	11	11	(Bhf 1 P 11 T 11)
	2. **Oberstetzhausen**, W.	44	24	20	.	.	„	„	„	„	
	11. (II. 7)	1084	832	252	.	.					
12.	**Mariä-Kappel**, Pfd., (5) Z.G.	248	247	1	.	.	12 9	11	12	11	Th(Bhf P 2)

Digitized by Google

Nr.	Wohnplatz	Bevölkerungszahl im ganzen	davon ev.	davon kath.	davon isr.	davon von and. Bekenntnissen	Einpfarrung (siehe die Vorbemerkungen) ev.	Einpfarrung kath.	Schule ev.	Schule kath.	Verkehrsanstalten
	1.	2.	3.	4.	5.	6.	7.	8.	9.	10.	11.
(12.)	2. **Hohenberg**, W. Anw.	16	16	.	.	.	12	.	12	.	
	3. **Rudolfsberg**, W. Anw.	125	125	.	.	.	"	.	"	.	(P 2 T 12)
	4. **Schwarzenhorb**, W. Anw.	31	31	.	.	.	"	.	"	.	
	5. **Wüstenau**, W. Anw. (5)	118	118	.	.	.	11	.	"	.	(P 2 T 12)
	12. (III. 7)	**538**	**537**	**1**	.	.					
13.	**Matzenbach**, Pfd. 3.G.	481	177	303	1	.	22(7)	13	22	13	PhTD(Bhf Ell. 8 T 22)
	2. **Fichtenhof**, W. Anw.	39	25	14	.	.	16	13	16	13	
	3. **Gunzach**, W. Anw.	71	56	15	.	.	26	13	26	13	
	2. Spitzenmühle, Hs.	7	7	.	.	.	"	.	"	.	
	4. **Hahnenberg**, Hfr.	10	10	.	.	.	22	.	22	.	
	2. Neuhaus, Hs.	6	.	6	.	.	"	13	.	13	
	5. **Krettenbach**, W. Anw.	109	99	10	.	.	16	"	16	"	(Bhf 19 P 22, T 26)
	2. Melbersmühle, Hs.	8	8	.	.	.	26	.	26	.	
	5. (III. 8)	**731**	**382**	**348**	**1**	.					
14.	**Oberspeltach**, Pfd.,(5)3.G.	379	378	1	.	.	14 7	1	14	1	PhTD (Bhf 1 P 5)
	2. **Bonolzhof**, W.	22	22	.	.	.	"	.	"	.	
	3. **Burgberg**, H.	5	5	.	.	.	"	1	"	1	
	4. **Hilpert**, H.	9	9	.	.	.	Hall 25,2	.	Hall 25,4	.	
	5. **Neuberg**, Hs.	2	2	.	.	.	"	1	"	1	
	6. **Steinehaig**, W.	50	50	.	.	.	"	.	Hl.25	.	
	7. **Waldbuch**, W. Anw. (5)	122	121	1	.	.	14	1	14	1	(BhfHl. 11 P 5 T 14)
	14. (III. 7)	**589**	**587**	**2**	.	.					
15.	**Onolzheim**, Pfd. (III. 7)	772	756	16	.	.	15 9	1	15	1	PhTD (Bhf 1 P 1)
16.	**Rechenberg**, Pfd., 3.G.	176	114	62	.	.	16 8	19	16	16	TD (Bhf 19 P 19)
	2. Blindhof, H.	10	10	.	.	.	"	.	"	.	
	3. Connenweiler, W.	151	65	86	.	.	"	19	"	19	(Bhf 19 P 18 T 16)
	2. **Bauxenhof**, W.	21	5	16	.	.	"	"	"	"	
	3. **Eichishof**, W. u. Sägmühle, Hs. Anw.	59	36	23	.	.	"	"	"	"	
	4. **Hübershof**, W.	10	10	.	.	.	"	.	"	.	
	5. **Kreßbronn**, W.	19	19	.	.	.	"	.	"	.	
	16. (III. 7)	**446**	**259**	**187**	.	.					
17.	**Roßfeld**, Pfr., 3.G.	297	286	11	.	.	17 7	1	17	1	TD(Bhf 3 P 7)
	2 Sauerbronnen, Hs.	14	11	.	.	.	"	.	"	.	
	2. **Hagenhof**, W. Anw.	78	77	1	.	.	"	.	"	.	
	3. **Manlach**, W. Anw.	150	150	.	.	.	"	1	"	1	(BhfPhTD T 1)
	4. **Oelhaus**, W.	19	19	.	.	.	"	.	"	.	
	17. (III. 7)	**555**	**543**	**12**	.	.					

Digitized by Google

Nr.	Wohnplatz	Bevölkerungszahl im ganzen	davon ev.	davon kath.	davon ifr.	davon von and. Bekenntnissen	Einpfarrung (siehe die Vorbemerkungen) ev.	Einpfarrung kath.	Schule (siehe die Vorbemerkungen) ev.	Schule kath.	Verkehrsanstalten
	1.	2.	3.	4.	5.	6.	7.	8.	9.	10.	11.
18.	**Satteldorf,** Pfd., Z.G.	363	360	3	.	.	18 16(9)	1	18	1	Bhf PaT, TH Hy Ort
	2. Anhof, H.	28	28	.	.	.	1 11	.	1	.	.
	2. Heldenmühle, Hs.	16	16	.	.	.	„	.	„	.	.
	3. Beuerbach, W. Anw.	211	205	6	.	.	„	1	„	1	(BhfT 18 P 1
	4. Burleswagen, W. Anw.	127	125	2	.	.	18	„	18	„	
	2. Barenhaldenmühle, Hs.	10	10	.	.	.	„	.	„	.	
	3. Haltestelle Satteldorf, Hfr.	25	25	.	.	.	„	.	„	.	Bhf
	4. Sattelhaus, Hs.	6	6	.	.	.	„	.	„	.	
	5. Sattelweiler, W.	104	104	.	.	.	„	.	„	.	
	5. Neidenfels, W. Anw. (3)	243	238	5	.	.	18(7)	1	„	1	(Bhf 18 PT 18)
	6. Neumühle, Hfr.	12	12	.	.	.	18	.	„	.	
	18. (II. 9)	1145	1129	16	.	.					
19.	**Stimpfach,** Pfd., (5) Z.G.	398	3	395	.	.	24	19 9	16	19	Bhf PaT, TH
	2. Hörbühl, W. Anw.	86	17	69	.	.	16	„	„	„	(Bhf 19 PT 19)
	3. Randenweiler, W. Anw. (5)	109	25	84	.	.	6	„	6	„	„
	2. Oelmühle, Hs.	3	.	3	.	.	16	„	„	„	(Bhf 19 P 19 T 24)
	4. Siglershofen, W. Anw.	109	1	108	.	.	24	„	24	„	
	5. Sperrhof, W.	16	3	13	.	.	6	„	6	„	
	6. Streitberg, H.	8	.	8	.	.	.	„	.	„	
	19. (III. 7)	729	49	680	.	.					
20.	**Tiefenbach,** Pfd. Z.G.	429	428	1	.	.	20 9	1	20	1	TH (Bhf 1 P 1)
	2. Rüddern, W. Anw.	65	65	.	.	.	20	.	„	.	
	3. Weidenhäuser Mühle, Hs.	8	8	.	.	.	20	.	„	.	
	4. Wollmershausen, W. Anw.	94	92	.	.	2	„	.	„	.	
	20. (III. 7)	596	593	1	.	2					
21.	**Triensbach,** Pfd., Z.G.	233	232	1	.	.	21 13	Hll. 5,2	21 Grb.	Hall 5,2	TH (Bhf 17,3 P 1)
	2. Buch, W. Anw.	33	33	.	.	.	Grb. 18	.	18	.	.
	3. Erkenbrechtshausen, W. Anwalt in 2 (4)	145	145	.	.	.	21	Hll. 5,2	21	Hall 5,2	(P 1 T 21)
	4. Heinkenbusch, W.	14	14	.	.	.	„	.	„ Grb.	.	.
	5. Saurach, H. Anw.	50	50	.	.	.	„	.	18	.	
	6. Weilershof, H.	13	13	.	.	.	„	Hll. 5,2	21	Hall 5,2	
	21. (III. 7)	488	487	1	.	.					
22.	**Unterdeufstetten,** Pfd. m. W.G., Z.G.	706	233	444	29	.	22 14(8)	22 11	22	22	PTF (Bhf Ell.)
	2. Oberdeufstetten, W.	114	51	63	.	.	„	„	„	„	
	22. (II. 7)	820	284	507	29	.					

Digitized by Google

Nr.	Wohnplatz	Bevölkerungszahl im ganzen	davon ev.	davon kath.	davon isr.	davon von and. Bekenntnissen	Einpfarrung (siehe die Vorbemerkungen) ev.	Einpfarrung kath.	Schule ev.	Schule kath.	Verkehrsanstalten
	1.	2.	3.	4.	5.	6.	7.	8.	9.	10.	11.
23.	**Waldtann**, Pfd., (5) Z.G.	458	454	2	2	.	23 11	11	23	.	PoTh (Bhf P 1)
	2. Asbach, W.	25	25	.	.	.	„	.	„	.	
	3. Bergbronn, W. Anw.	115	115	.	.	.	„	11	23,3	.	PoTh (Bhf 1 P 1)
	4. Mistlau, W. Anw.	51	51	.	.	.	„	.	„	.	
	5. Neuhaus, H.	11	11	.	.	.	25	.	25	.	
	6. Rötsweiler, W.	21	21	.	.	.	23	.	23	.	
	7. Ruppersbach, W. Anw.	22	21	1	.	.	„	.	23,3	.	
	8. Sixenhof, Hs. Anw. in 7	4	4	.	.	.	„	.	„	.	
	9. Stegenhof, H. „ „ 7	15	15	.	.	.	„	.	23	.	
	10. Veblenberg, W. „ „ 7	27	27	.	.	.	„	11	23 3	.	
	23. (III. 7)	749	744	3	2	.					
24.	**Weipertshofen**, Pfd., Z.G.	245	210	35	.	.	24 7	19	24	19	Th (Bhf 19 P 19)
	2. Gerbertshofen, W. Anw.	119	66	53	.	.	„	„	„	26,2	
	3. Hochbronn; H.	13	13	.	.	.	„	.	„	.	
	4. Käsbach, W.	12	12	.	.	.	„	.	„	19	
	5. Lixhof, W.	18	7	11	.	.	„	19	„	26,2	
	6. Nestleinsberg, W.	11	11	.	.	.	24	.	„	.	
	2. Klingelhof, Hs. und Mühle. Hs.	13	5	8	.	.	„	19	„	26,2	
	7. Sixenmühle, H.	5	.	5	.	.	.	„	.	„	
	8. Steinbach am Wald, W. Anw.	83	83	.	.	.	26	„	26	„	
	24. (III. 7)	519	407	112	.	.					
25.	**Westgartshausen**, Pfd., (5) Z.G.	198	196	2	.	.	25 9	1	25	1	Th (Bhf P 1)
	2. Lohr, W.	48	48	.	.	.	„	.	25,5	.	
	3. Ofenbach, W.	35	35	.	.	.	„	.	25	.	
	4. Oßhalden, W. Anw.	63	63	.	.	.	„	.	25,5	.	
	2. Mittelmühle, Hs.	5	5	.	.	.	„	1	„	1	
	5. Schüttberg, W. (3) Anw.	127	127	.	.	.	„	.	„	.	
	6. Wegles, W.	31	31	.	.	.	„	.	„	.	
	7. Wittau, W. Anw.	58	58	.	.	.	„	.	25	.	
	25. (III. 7)	565	563	2	.	.					
26.	**Wildenstein**, Pfd., Z.G.	435	377	56	.	2	26 17 (10)	13	26	13	PaTh (Bhf 19)
	2. Großenhub, W., Anw.	99	39	48	.	12	„	19	„	26,2	
	3. Wäldershub, W. Anw.	211	174	33	.	4	„	„	„	„	(Bhf 19 P Th)
	2. Völkermühle, Hsr.	12	4	8	.	.	„	„	„	„	
	4. Zankhof, Hsr.	9	.	9	.	.	.	„	.	„	
	26. (III. 7)	766	594	154	.	18					

Digitized by Google

3. Oberamt Ellwangen.

551,49 qkm. — Einwohner: 30257, nämlich: Ev. 3177. — Kath. 27002. — Isr. 76. — Von and. Bekennt. 2.

Gemeinden: 27 (II. Kl. 17 — III. Kl. 10), hierunter 25 zusammengesetzte mit 215 Teilgemeinden. Wohnplätze: 2 St. — 21 Pfd., wor. 1 m. M G. — 4 D. — 6 Pfw. — 143 W. — 53 H. — 87 bef. benannte Einzelwohnsitze.

Nr.	Wohnplatz	Bevölkerungszahl im ganzen	davon ev.	davon kath.	davon Isr.	davon von and. Bekenntnissen	Einpfarrung (siehe die Vorbemerkungen) ev.	Einpfarrung kath.	Schule ev.	Schule kath.	Verkehrsanstalten
	1.	2.	3.	4.	5.	6.	7.	8.	9.	10.	11.
1.	**Ellwangen,** OA.St., Z.G.	4370	704	3628	36	2	1 [9]	1 [18]	1	1	Bpf, PTF
	2. Eich, Hs.	6	.	6	.	.	.	1,2,[2]	.	1,2	
	3. Fischhaus, Hs.	9	.	9	.	.	.	1	.	1	
	4. Gypsweiler, (Schönenbergvorstadt) W.	95	2	93	.	.	1	1,2 [2]	1	1,2	
	5. Maus, Hfr.	12	12	.	.	.	„	„	„	„	
	6. Mittelhof, W.	43	1	42	.	.	„	„	„	„	
	7. Pfeffermühle, Hfr.	16	2	14	.	.	„	1	„	1	
	8. Schafhof, Hs.	7	.	7	.	.	.	1,2,[2]	.	1,2,[2]	
	9. Spitalhof, W.	23	7	16	.	.	1	1	1	1	
	10. Steingrubmühle, Hs.	8	.	8	.	.	„	„	„	„	
	2. Schloß u. Schönenberg, 1. Schloß ob Ellwangen, Schl. u. Hs.	74	21	53	.	.	„	„	„	„	
	2. Schönenberg, Pfw.	48	.	48	.	.	.	1,2,[2 9]	.	1,2,[2]	
	1. (II. 15)	4711	749	3924	36	2					
2.	**Benzenzimmern,** Pfd. (III. 7)	206	205	1	.	.	2 [7]	Ner. 8	2	.	TH (Bhf z Ner. 35)
3.	**Bühlertann,** Pfd. m. M.G. (7) Z.G.	590	45	545	.	.	Glb. 17	3 [9]	Glb. 17	3	PaTF (Bhf Hll. 18)
	2. Fallhaus, Hs.	6	1	5	.	.	„	„	„	„	
	3. Obermühle, Hs.	8	6	2	.	.	„	„	„	„	
	2. Fronrot, W. Anw. (4)	181	14	167	.	.	„	3 [(7)]	„	3,2	(Bhf Hll. 18 PT 5)
	3. Halden, W. Anw. (4)	150	10	140	.	.	Glb. 7	„	Glb. 7	3	„
	2. Avenmühle, Hs.	6	.	6	.	.	.	„	.	„	
	3. Blashof, Hs.	14	8	6	.	.	Glb. 7	„	Glb. 7	„	
	4. Heuhof, Hs.	28	11	17	.	.	„	„	„	„	
	5. Kreidelhäusle, Hs.	4	.	4	.	.	.	„	.	„	
	6. Tannberghalden, Hs.	5	.	5	.	.	.	„	.	„	
	4. Hettensberg, W. Anw.	95	.	95	.	.	Glb. 17	3 [(7)]	Glb. 17	3,2	
	5. Kottspiel, Pfw. Anw. (4)	245	30	215	.	.	Glb. 7	3,5 [7]	Glb. 7	3 5	(Bhf Hll. 18 PT 3, T 4)
	2. Weidenmühle, Hs.	8	7	1	.	.	„	.	„	.	
	6. Tannenburg, Schl.	10	1	9	.	.	.	3	.	3	
	7. Vetterhöfe, W. Anw.	41	.	41	.	.	.	„	.	„	
	3. (II. 11)	1391	133	1258	.	.					

Digitized by Google

Nr.	Wohnplatz	Bevölkerungszahl im ganzen	davon ev.	kath.	ifr.	von and. Bekenntnissen	Einpfarrung (siehe die Vorbemerkungen) ev.	kath.	Schule ev.	kath.	Verkehrsanstalten
	1.	2.	3.	4.	5.	6.	7.	8.	9.	10.	11.
4.	**Bühlerzell,** Pfd., (4) mit Roßberg, Hs. 3.G.	356	29	327	.	.	Gld. 7	4 9	Gld. 7	4	PaTF (Bhfst. 18)
	2. Benzenhof, H.	7	.	7	.	.	.	„	.	„	
	3. Eichberg, W.	7	.	7	.	.	.	„	.	„	
	4. Gantenwald, W.	13	5	8	.	.	Gld. 7	„	Gld. 7	„	
	5. Gerabronn, W.	23	7	16	.	.	Gld. 20	„	„	„	
	6. Heilberg, W. Anw. (4)	182	1	181	.	.	Gld. 7	4(7)	.	„	(Bhfst. 18 PT 4)
	7. Hinterwald, W.	21	18	3	.	.	Aal. 3	„	Aal. 3,3	Aal. 3,3	
	8. Hochbronn, W.	42	42	.	.	.	„	.	„	.	(Bhfst. 18 P 3, T 4)
	9. Holenstein, W. Anw. (4)	141	24	117	.	.	Gld. 7	3(7)	Gld. 7	3.5	
	10. Kammerstatt, W. Aw. (4)	96	3	93	.	.	„	4(7)	„	4	
	11. Lautenhof, H.	6	.	6	.	.	.	„	.	„	
	12. Mangoldshausen, W. Aw.	60	.	60	.	.	.	„	.	„	
	13. Röhmen, W. mit Röhmensägmahle, Hs., und Grumbach, Hs. Anw.	39	38	1	.	.	Aal. 3	.	Aal. 3,3	.	
	14. Schönbronn, W. Anw.	44	1	43	.	.	„	4(7)	„	4	
	15. Senzenberg, W. Anw.	51	4	47	.	.	Gld. 7	„	Gld. 7	„	
	16. Spatzenhof, W.	20	18	2	.	.	Aal. 3	„	Aal. 3,3	Aal. 3 3	
	17. Spitzenberg, W.	13	6	7	.	.	„	„	Aal. 3	Aal. 3,2	
	18. Steinenbühl, W.	25	8	17	.	.	„	„	„	„	
	19. Stockhäusle, Hs.	6	.	6	.	.	.	„	.	4	
	4. (II. 11)	1152	204	948	.	.					
5.	**Dalkingen,** Pfd., (6) 3.G.	453	1	452	.	.	1	5 9	.	5	Tb (Bhf 18 P 18)
	2. Weiler, W. Anw.	104	.	104	.	.	.	5(7)	.	„	(Bhf 18 P 18 T 5)
	5. (III. 7)	557	1	556	.	.					
6.	**Ellenberg,** Pfd., (4) 3.G.	394	.	394	.	.	25	6 7	.	6	Tb (Bhf. 1)
	2. Bautenhof, W.	27	5	22	.	.	Erls. 22	„	Erls. 22	6,4	
	3. Birnhäusle, W.	44	.	44	.	.	.	„	.	„	
	2. Althueb, H.	9	.	9	.	.	.	„	.	6	
	3. Neuhueb, H.	8	.	8	.	.	.	„	.	„	
	4. Breitenbach, W. Anw. (3)	227	18	209	.	.	Erls. 22	„	Erls. 22	6,4	(Bhf P 1, 2 Erls. 22)
	5. Dietlesmühle, Hs.	11	1	10	.	.	.	„	.	„	
	2. Schmalenbach, W.	13	.	13	.	.	.	„	.	„	
	6. Eiberg, W. Anw.	32	.	32	.	.	25	„	.	6	
	2. EibergerSägmühle, Hst.	17	.	17	.	.	.	„	.	„	
	7. Georgenstadt, W.	38	.	38	.	.	.	„	.	„	
	8. Gerhof, H.	17	.	17	.	.	.	„	.	„	
	9. Haselbach, W. Anw.	39	.	39	.	.	Erls. 26	„	.	„	
	10. Häsle, W.	17	.	17	.	.	1	„	.	„	
	2. Schweizerhof, H.	9	.	9	.	.	1	„	.	„	
							.	„	.	„	

Digitized by Google

Nr.	Wohnplatz	Bevölkerungszahl im ganzen	davon ev.	davon kath.	davon isr.	davon von and. Bekenntnissen	Einpfarrung (siehe die Vorbemerkungen) ev.	Einpfarrung kath.	Schule ev.	Schule kath.	Verkehrsanstalten
	1.	2.	3.	4.	5.	6.	7.	8.	9.	10.	11.
(6.)	11. Hintersteinbach, W. Anw.	58	.	58	.	.	25	19	.	19	
	12. Kraßbronn, W. Anw.	40	1	39	.	.	1	13,2	.	13,2	
	13. Muckental, W. Anw.	54	.	54	.	.	1	6	.	6	
	14. Rothof, H.	13	.	13	.	.	1	1,2,2	.	1,2,2	
	15. Zwiebelshof, H.	3	.	3	.	.	25	19	.	19	
	6. (II. 9)	1070	25	1045	.	.					
7.	**Geislingen**, Pfr. (III. 7)	355	1	354	.	.	23	7 7	.	7	Th(Bhf 21, P 21)
8.	**Jagstzell**, Pfr., (4) Z.G.	471	9	462	.	.	Ers. 16	8 9	.	8	Bhf Po T, Th
	2. Bühlhof, Hs.	7		7	.	.	„	„	. Ers.	„	
	3. Dankoltsweiler, W. Anw. (4)	214	.	214	.	.	„	8 (7)	16	8,3	(Bhf 8 PT 8)
	4. Dietrichsweiler, W.	32	.	32	.	.	.	„	.	8	
	5. Eichenrain, W.	22	1	21	.	.	.	8	.	8,3 Ers.	
	6. Entenmühle, Hs.	7	.	7	.	.	.	„	.	16 Ers.	
	7. Finkenberg, W.	12	.	12	.	.	.	Ers. 13	.	13	
	2. Finkenhaus, Hs.	5	.	5	.	.	.	„	. Ers.	„	
	3. Buchmühle, Hfr.	12	12	.	.	.	Ers. 16	.	16	. Ers.	
	4. Bahnenmühle, Hs.	4	.	4	.	.	.	Ers. 13	. Ers.	13	
	5. Neumühle, Hs.	3	3	.	.	.	Ers. 22	.	26	. Ers.	
	6. Ratzenjägmühle, Hfr.	13	2	11	.	.	Ers. 22	Ers. 13	„	13	
	8. Grünberg, W.	30	.	30	.	.	Ers. 6	8	16,10	8	
	9. Hegenberg, W. Anw.	20	.	20	.	.	„	„	.	„	
	10. Neuerstadt, Hs.	2	.	2	.	.	.	6	.	6	
	11. Knausberg, W.	53	.	53	.	.	.	8	.	8	
	12. Krenthof, H.	10	.	10	.	.	.	„	.	.	
	13. Rennecker mühle, Hs.	9	.	9	.	.	.	„	.	8	
	14. Riegelhof, W.	23	.	23	.	.	.	„	. Ers.	„ Ers.	
	15. Riegersheim, W. Anw.	26	8	18	.	.	Ers. 16	Ers. 19	16	16	
	16. Ropfershof, W.	35	27	8	.	.	„	„	„	„	
	17. Rot, W.	39	.	39	.	.	.	„	.	„	
	18. Rothof, H. Anw.	12	4	8	.	.	.	„	.	„	
	19. Schweighausen, W., mit Reibachsägmühle, Hs.	58	.	58	.	.	.	8	.	8	Hp
	20. Spielegert, H.	16	.	16	.	.	.	„	.	„	
	21. Weiler, W. Anw. (3)	219	.	219	.	.	.	„	.	„	(Bhf 8 PT 8)
	2. Kellerhof, H.	7	.	7	.	.	.	„	.	„	
	22. Winterberg, H.	31	.	31	.	.	.	„	.	„	
	8. (II. 9)	1392	66	1326	.	.					

Digitized by Google

Nr.	Wohnplatz	Bevölkerungszahl im ganzen	davon ev.	davon kath.	davon isr.	davon von and. Bekenntnissen	Einpfarrung (siehe die Vorbemerkungen) ev.	Einpfarrung kath.	Schule ev.	Schule kath.	Verkehrsanstalten
	1.	2.	3.	4.	5.	6.	7.	8.	9.	10.	11.
9.	**Lauchheim,** St., (8) Z.G. mit Bahnhaltestelle Röttingen, Hs., Banzenmühle, Hs., und Fuchsmühle, Hs.	916	35	845	36	.	Ner. 19,2	9 13(8)	Ner. 19,2	9	Hp f. Ner. 26 BhfT, PF
	2. Beerhalden, H.	13	.	13	.	.	.	10	.	10	
	3. Forst u. Vogel, W.	12	.	12	.	.	.	„	.	„	
	4. Gromberg, W.	23	.	23	.	.	.	9	.	9	
	5. Hettelsberg, W.	17	.	17	.	.	Ner. 19,2	„	Ner. 19,2	„	
	6. Hundslohe, H.	6	.	6	.	.	.	„	.	„	
	7. Lindstetten, H., unbew., e. M.	.	.	.	.	.	.	.	.	.	
	8. Mohrenstetten, H.	7	.	7	.	.	.	„	.	„	
	9. Schönberg, H.	9	8	1	.	.	Ner. 19,2	„	Ner. 19,2	„	
	10. Stetten, W. Anw.	52	.	52	.	.	„	„	„	„	
	9. (II. 11)	1055	43	976	36	.					
10.	**Lippach,** Pfd., (6) Z.G. mit Stockmühle, Hs.	410	6	404	.	.	Ner. 19,2	10 6	.	10	TH(Bhf 9 P 9)
	2. Finkenweiler, H.	10	.	10	.	.	„	„	.	„	
	3. Lindorf, W. Anw.	27	.	27	.	.	.	„	.	„	
	10. (III. 7)	447	6	441	.	.					
11.	**Neuler,** Pfd., (5) Z.G.	696	5	691	.	.	Aal. 3	11 11	.	11	PaTF(Bhf 1)
	2. Schlierhof, H.	4	.	4	.	.	„	„	.	„	
	3. Schliermühle, Hs.	6	1	5	.	.	„	„	.	„	
	2. Bronnen, W. Anw. (4)	121	1	120	.	.	„	„	.	11,2	(Bhf 1 P 1 T 11)
	2. Binderhof, H.	6	.	6	.	.	.	„	.	„	
	3. Hurrlesrain, Hs.	5	.	5	.	.	.	„	.	„	
	3. Burghardsmühle, Hs.	9	8	1	.	.	Aal. 3	„	Aal. 3	11,6	
	4. Burgstall, Hs.	7	.	7	.	.	.	„	.	11,2	
	5. Ebnat, W. Anw.	68	.	68	.	.	Aal. 3	11 (7)	.	„	
	2. Kohlwasen, Hs.	5	.	5	.	.	.	„	.	„	
	6. Gaishardt, W. (4)	200	63	137	.	.	Aal. 3	„	Aal. 3	11,6	(Bhf 1 PT Aal. 3)
	7. Haldenhof, H.	8	.	8	.	.	.	„	.	„	
	8. Himmelreich, Hs.	8	8	.	.	.	Aal. 3	.	Aal. 3	.	
	9. Leinenfirst, W.	87	.	87	.	.	.	11	.	11,6	
	10. Pfaffenhölzle, Hfr.	10	.	10	.	.	.	„	.	11,2	
	11. Ramsenstrut, W. Anw. (4)	212	.	212	.	.	.	„	.	„	(BhfP 1 T 11)
	12. Schönbergerhof, Hs.	6	.	6	.	.	.	„	.	11,6	
	12. (II. 11)	1458	86	1372	.	.					
12.	**Nordhausen,** Pfd., Z.G.	263	.	263	.	.	23	12 7	23	12	TH(Bhf 21 P 21)
	2. Harthausen, W.	25	2	23	.	.	.	„	.	„	
	12. (III. 7)	288	2	286	.	.					

Digitized by Google

Nr.	Wohnplatz	Bevölkerungszahl im ganzen	davon ev.	davon kath.	davon Isr.	davon von and. Bekenntnissen	Einpfarrung (siehe die Vorbemerkungen) ev.	Einpfarrung kath.	Schule ev.	Schule kath.	Verkehrsanstalten
	1.	2.	3.	4.	5.	6.	7.	8.	9.	10.	11.
13.	**Pfahlheim**, Pfd., (5) Z.G., mit Pfeifhäusle, Hs.	714	6	704	4	.	23	13 [9]	.	13	PaTFr(Bhf 1)
	2. Beersbach, Pfw., mit Schafhaus, Hs. Anw. (3)	117	1	116	.	.	.	13 2,7	.	13 2	(Bhf 1 PT 18)
	3. Buchhausen, W.	29	.	29	.	.	23	13	.	13	
	4. Halheim, W. Anw. (5)	155	2	153	.	.	.	13 (7)	.	„	(Bhf 1 PT 13)
	5. Hardt, W. Anw.	38	.	38	.	.	.	„	.	„	
	2. Hammermühle, Hfr.	13	.	13	.	.	.	„	.	„	
	3. Birlbach, W.	85	.	85	.	.	.	„	.	„	
	6. Hochgreut, W.	34	1	33	.	.	.	„	.	„	
	7. Hofstetten, W.	16	.	16	.	.	.	13,2	.	13,2	
	13 (II. 9)	1201	10	1187	4	.					
14.	**Rindelbach**, D., Anw. (4) Z.G.	299	4	295	.	.	1	1,2 2	1	1,2	(Bhf 1 PT 1)
	2. Gehrenfägmühle, Hs., unbew.	5	.	5	.	.	.	.	.	.	
	3. Kellerhaus, Hs.	12	.	12	.	.	.	1,2,2	.	1,2	
	2. Forsthof, Hs.	8	.	8	.	.	.	„	.	17,5	
	3. Eigenzell, W. Anw.	243	.	243	.	.	.	1,2,8 (7)	.	1,2,2	(Bhf 1 PT 1)
	4. Holbach, W.	86	.	86	.	.	.	„	.	„	
	5. Kalkhöfe, W.	28	.	28	.	.	1	8	1	8	
	6. Rabenhof, H. (Landarwenanstalt)	122	78	44	.	.	„	1	„	17 5	(P 1 T 1)
	7. Rattstadt, W. Anw. (4)	275	.	275	.	.	.	1,2,2 (7)	.	1,2 2	(Bhf 1 PT 1)
	8. Scheuenhof, H.	13	.	13	.	.	.	ttw. 1	.	17,5	
	2. Scheuensägmühle, Hfr.	20	.	20	.	.	.	„	.	„	
	9. Scheuerlingshof (Leiterlesbof), H.	7	.	7	.	.	.	„	.	„	
	10. Schönau, W. Anw.	62	.	62	.	.	1	1,2 2	1	1,2	
	2. Ludwigs(säg)mühle, Hs.	5	.	5	.	.	.	1	.	„	
	11. Stocken, W. Anw.	76	.	76	.	.	.	1,2,2	.	1,2,2	
	2. Stockensägmühle, Hs.	7	.	7	.	.	.	„	.	„	
	12. Treppelmühle, Hs.	4	.	4	.	.	.	„	.	„	
	14. (II. 10)	1272	82	1190	.	.					
15.	**Röhlingen**, Pfd., (6) Z.G. mit Ziegelhütte, Hs.	596	6	590	.	.	1	15 [9]	.	15	PaTFr(Bhf 1)
	2. Dettenroden, W. Anw.	67	.	67	.	.	.	15 (7)	.	„	
	3. Elberschwenden, W. Anw.	51	.	51	.	.	.	15 [7]	.	„	
	4. Erpfental, W. Anw. (3)	117	.	117	.	.	.	15 (7)	.	„	(Bhf 1 PT 15)
	5. Haiterhofen, W. Anw. (3)	115	.	115	.	.	.	15 (7)	.	15,6	(Bhf 1 P 15 T 15,6)
	6. Killingen, W. Anw. (4)	208	2	206	.	.	.	15 (7)	.	„	TSt(Bhf 1 P 15)
	7. Neunheim, W. Anw. (4) mit Wagnershof, H., und Ziegelhütte, Hs.	283	7	276	.	.	.	1 (7)	.	15,7	(Bhf 1 PT 1)

Digitized by Google

Nr.	Wohnplatz	Bevölkerungszahl im ganzen	davon ev.	davon kath.	davon isr.	davon von and. Bekenntnissen	Einpfarrung (siehe die Vorbemerkungen) ev.	Einpfarrung kath.	Schule ev.	Schule kath.	Verkehrsanstalten
	1.	2.	3.	4.	5.	6.	7.	8.	9.	10.	11.
(15.)	8. Neunstadt, W. (3)	125	.	125	.	.	.	15 (7)	.	15	(Bhf 1, PT 15)
	9. Rötlen, W., m. Schafhof, Hs. (3)	96	.	96	.	.	.	15 (7)	.	„	
	10. Steigberg, W.	26	.	26	.	.	.	1,2,2	.	1,2,2	
	11. Süßhof, H.	9	.	9	.	.	.	„	.	„	
	15. (II. 13)	1693	15	1678	.	.					
16.	**Rosenberg,** D., (6) Z.G.	601	8	593	.	.	Erls. 6	16 8 (7)	.	16	PaTF (Bhf 8)
	2. Glasfägmühle, Hs.	7	.	7		.	.	„	.	„	
	2. Betzenhof, W.	22	22	.		.	Erls. 6	.	16 10	.	
	3. Birkhof, H.	14	.	14	.	.	.	16,8	.	16	
	4. Dieselhof, H.	10	.	10	.	.	Aal. 3	„	.	16,8 u. 8	
	5. Geiselrot, W.	46	1	45	.	.	Erls. 6	„	.	16	
	6. Herlingshof, H.	9	.	9	.	.	.	„	.	„	
	7. Hinterbrand, W.	71	.	71	.	.	Aal. 3	„	.	16,8 u. 8	
	8. Hohenberg, Pfw. (4)	274	7	267	.	.	„	16,8 7	.	16,8	PHTH (Bhf 1 P 1)
	2. Ohrsägmühle, Hsr.	20	.	20	.	.	.	„	.	„	
	9. Holzmühle, Hsr.	10	.	10	.	.	.	„	.	16,8 u. 8	
	10. Hummelsweiler, W. (4)	223	223	.	.	.	Erls. 6 (7)	„	16,10	.	(Bhf Erls. 19, PT 16, 11)
	2. Farbhäusle, Hs.	8	.	8	.	.	.	„	.	16	
	3. Herlingssägmühle, Hs.	17	2	15	.	.	.	„	.	„	
	4. Mehlhof, Hsr.	18	18	.	.	.	Erls. 6	.	16,10	.	
	5. Scheubenhof, H.	8	8	.	.	.	„	.	„	.	
	6. Schüsselhof, H.	12	12	.	.	.	„	.	„	.	
	7. Spitzensägmühle, Hsr.	18	10	8	.	.	„	16 8	„	16	
	11. Hütten, W.	65	.	65	.	.	Aal 3	„	.	16,8 u. 8	
	12. Hüttenhof, H.	11	10	1	.	.	„	.	Aal. 3	.	
	13. Lindenhof, W.	21	6	15	.	.	Erls. 6	3	.	3,2	
	14. Ludwigsmühle, Hsr.	24	5	19	.	.	„	16,8	.	16	
	15. Matzengehren, W.	45	.	45	.	.	.	„	.	16,8 u. 8	
	16. Oberknausen, H.	7	6	1	.	.	Erls. 6	„	16,10	16	
	17. Schimmelhof, W. (Schlipfenhof)	39	39	.	.	.	„	.	„	.	
	2. Schimmelsägmühle, Hsr.	7	7	.	.	.	„	.	„	.	
	18. Tannenbühl, H. (Krauthof)	8	.	8	.	.	.	16,8	.	16,8 u. 8	
	19. Uhlenhof, H.	4	.	4	.	.	.	„	.	16	
	20. Unterknausen, W.	55	1	54	.	.	Erls. 6	8	.	8	
	21. Willa, W.	10	.	10	.	.	.	16,8	.	16	
	22. Zollhof, W.	70	63	7	.	.	Erls. 6	„	16,10	„	
	2. Zollhaus, Hs.	7	7	.	.	.	„	.	„	.	
	3. Hochtänn, W.	.	.	.	.	.	.	16,8	.	16	

Digitized by Google

Nr.	Wohnplatz	Bevölkerungszahl im ganzen	davon ev.	davon kath.	davon ifr.	davon von and. Bekenntnissen	Einpfarrung (siehe die Vorbemerkungen) ev.	Einpfarrung kath.	Schule ev.	Schule kath.	Verkehrsanstalten
	1.	2.	3.	4.	5.	6.	7.	8.	9.	10.	11.
(16.)	23. Zumholz (Ganfers- und Webershof) W.	22	.	22	.	.	.	16,8	.	16,8 u. 8	
	16. (II. 11)	1783	455	1328	.	.					
17.	**Schrezheim**, T., m. Glasurmahle, Hs., (4) Z.G.	299	2	297	.	.	1	1(7)	1	17	Hp(PT1)
	2. Schleifhäusle, W.	65	2	63	.	.	„	„	„	„	
	2. Altmannsrot, W.	83	.	83	.	.	.	„	.	17,5	
	2. Klapperschenkel, W.	16	.	16	.	.	.	„	.	„	
	3. Altmannsweiler, W.	69	.	69	.	.	.	„	.	„	
	4. Bahnmühle, Hfr.	7	.	7	.	.	.	„	.	„	
	5. Eggenrot, W (3)	160	.	160	.	.	1	1(9)	1	17,5	(Gbf 1 PT 1)
	2. Glassägmühle, Hfr.	6	.	6	.	.	.	„	.	„	
	6. Engelhardsweiler, W.	33	.	33	.	.	.	„	.	17,5	(GbfP1T1)
	7. Espachweiler, W. (3)	120	1	119	.	.	.	11	.	17	
	8. Hinterleugenberg, W.	47	.	47	.	.	.	1	.	„	
	9. Hintersteinbühl, H.	13	.	13	.	.	1	„	1	17,5	
	10. Lindenhof, Hs.	16	.	16	.	.	.	„	.	„	
	2. Lindenhäusle, Hs.	7	.	7	.	.	.	„	.	„	
	11. Rotenbach, W. (3)	370	.	370	.	.	.	1(7)	.	17,11	(Gbf 1 PT 1)
	2. Oelmühle, Hfr.	26	5	21	.	.	1	„	1	„	
	12. Vorderleugenberg, H.	4	.	4	.	.	„	11	„	17	
	17. (II. 10)	1341	10	1331	.	.					
18.	**Schwabsberg**, Pfd., (4) Z.G.	267	9	258	.	.	1	18[9]	.	18	GbfPaT,TH
	2. Buch, W. (3) mit Jägerhaus, Hs.	268	2	266	.	.	„	Kal. 10	.	18	
	3. Saverwang, W.	112	.	112	.	.	.	1	.	17	(GbfT18P1)
	4. Schwenningen, W. (3)	141	.	141	.	.	1	11(7)	.	11	(Gbf18P1T 11)
	18. (III. 7)	788	11	777	.	.					
19.	**Stödtlen**, Pfd., (4) Z.G.	275	.	275	.	.	Mönchsrot (Bav.)	19[9]	Mönchsrot (Bav.)	19	PaTF(Gbf1)
	2. Merzenhof, H.	8	.	8	.	.	.	„	.	„	
	2. Birkenzell, W. (4)	160	.	160	.	.	„	„	„	„	(Gbf1PT19)
	3. Dambach, W. (3)	135	76	59	.	.	„	„	„	„	„
	4. Eck am Berg, W.	85	.	85	.	.	.	20	.	20	
	5. Freihof, H.	12	.	12	.	.	„	19	„	19	
	6. Gaxhardt, W. (3)	122	85	37	.	.	„	„	„	„	(„T19,12)
	2. Berlismühle, Hs.	7	.	7	.	.	.	„	.	„	
	3. Schuepfenmühle, Hs.	14	6	8	.	.	„	„	„	„	
	7. Geran, W.	46	.	46	.	.	.	20	.	19,13	
	8. Kreuthof, H.	16	11	5	.	.	„	19	„	19	
	9. Niederroden, W.	40	.	40	.	.	.	„	.	„	
	10. Oberbronnen, W.	34	.	34	.	.	.	20	.	20	
	2. Unterbronnen, W.	32	.	32	.	.		„	.	„	

Digitized by Google

Nr.	Wohnplatz	Bevölkerungszahl im ganzen	davon ev.	kath.	isr.	von and. Bekenntnissen	Einpfarrung (siehe die Vorbemerkungen) ev.	kath.	Schule (siehe die Vorbemerkungen) ev.	kath.	Verkehrsanstalten
	1.	2.	3.	4.	5.	6.	7.	8.	9.	10.	11.
(19.)	11. Oberzell, W.	17	.	17	.	.	.	19	.	19	
	12. Regelsweiler, W. (3)	209	188	21	.	.	Mönchsroth (Bay.)	„	Mönchsroth (Bay.)	„	PHTh(Bhf 1 P 19)
	2. Kaltenwag, W.	17	17	.	.	.	„	.	„	.	
	3. Mayenhof, W.	19	19	.	.	.	„	.	„	.	
	4. Winterhof, H.	11	11	.	.	.	„	.	„	.	
	13. Stillau, W.	103	.	103	.	.	.	20(7)	.	19,13	(Bhf 1 PT 20)
	14. Strambach, W.	81	81	.	.	.	„	19	„	19	
	15. Tragenroden, H.	23	.	23	.	.	.	„	.	„	
	16. Weiler an der Eck, W.	21	.	21	.	.	.	„	.	„	
	19. (II. 9)	1487	494	993	.	.					
20.	**Tannhausen**, Pfr., (5) Z.G.	596	9	587	.	.	23	20[9]	.	20	PaTF (Bhf Nr. 6)
	2. Bergheim, W.	56	.	56	.	.	.	„	.	„	
	3. Bleichroden, W.	75	.	75	.	.	.	„	.	„	
	4. Ellrichsbronn, W.	26	.	26	.	.	.	7	.	7	
	5. Forstweiler, W. (4)	308	.	308	.	.	23	20	.	20,5	(Bhf Nr. 6, PT 20)
	2. Kreuthof, H.	23	.	23	.	.	.	„	.	„	
	6. Hagenbucherhof, H.	20	.	20	.	.	.	„	.	19,13	
	7. Riepach, W.	52	.	52	.	.	.	20(7)	.	20	
	8. Sederndorf, W.	28	.	28	.	.	.	„	.	19,13	
	20. (II. 10)	1184	9	1175	.	.					
21.	**Unterschneidheim**, Pfr., (6) Z.G.	717	1	716	.	.	23	21[11]	.	21	PaTF (Bhf Nr. 6)
	2. Oberschneidheim, W. (4)	285	.	285	.	.	.	21(7)	.	„	(Bhf Nr. 6, PT 21)
	21. (II. 9)	1002	1	1001	.	.					
22.	**Unterwilflingen**, T., (5) Z.G.	290	.	290	.	.	2	26(7)	.	22	Th (Bhf Nr. 6, P 21)
	2. Oberwilflingen, W.	76	.	76	.	.	.	„	.	„	
	22. (III. 7)	366	.	366	.	.					
23.	**Walxheim**, Pfd., Z.G.	224	217	7	.	.	23[7]	27	23	27	Th(Bhf Nr. 6, P 27)
	2. Hundslohe, W.	16	8	8	.	.	„	„	„	„	
	23. (III. 7)	240	225	15	.	.					
24.	**Westhausen**, Pfr., (7) Z.G.	795	9	786	.	.	Aer. 19,2	24[9]	Aer. 19.2	24	Bhf Pat, Th
	2. Faulenmühle, Hs.	9	.	9	.	.	.	„	.	„	
	3. Neumühle, Hs.	10	.	10	.	.	.	„	.	„	
	2. Baiershofen, W.	65	1	64	.	.	.	„	.	„	
	2. Wagenhofen, W.	3	2	1	.	.	Aer. 19,2	.	Aer. 19.2	.	
	3. Frankenreute, W.	22	.	22	.	.	.	24	.	24	

Digitized by Google

Nr.	Wohnplatz	Bevölkerungszahl im ganzen	davon ev.	davon kath.	davon ihr.	davon von and. Bekenntnissen	Einpfarrung (siehe die Vorbemerkungen) ev.	Einpfarrung kath.	Schule ev.	Schule kath.	Verkehrsanstalten
	1.	2.	3.	4.	5.	6.	7.	8.	9.	10.	11.
(24.)	4. Immenhofen, W.	42	.	42	.	.	Ner. 19,2	24	Ner. 19,2	24	
	5. Jagsthausen, W.	55	.	55	.	.	„	24 (7)	„	„	
	6. Reichenbach, W.	108	.	108	.	.	.	„	.	„	
	7. Westerhofen, W. (5)	314	.	314	.	.	Ner. 19,2	9 (7)	. Ner.	24,7 u. 9	(Bhf 9 PT 24)
	2. Knital, W.	17	3	14	.	.	„	„	19,2	9	
	3. Weidach, H.	8	8	.	.	.	.	„	.	„	
	24. (II. 13)	**1448**	**23**	**1425**	.	.					
25.	**Wört,** Pfe., (5) Z.G.	428	6	422	.	.	25	25 7	25,3	25	PaTJr(Bhf 1)
	2. Aumühle, H.	18	6	12	.	.	„	„	„	„	
	3. Bösenlustnau, W.	65	57	8	.	.	25 (7)	„	„	„	
	4. Gaugenmühle, Hfr.	13	1	12	.	.	.	„	.	„	
	5. Häringsägmühle, Hfr.	11	4	7	.	.	„	„	25,3	„	
	6. Hirschhof, H.	16	8	8	.	.	„	„	„	„	
	7. Jammermühle, W.	26	5	21	.	.	„	„	„	„	
	8. Mittel- u. Obermeizenmühle, Hfr.	6	.	6	.	.	.	„	.	„	
	9. Spitalhof, H.	13	.	13	.	.	.	„	.	„	
	2. Brombach, H. m. Untermeizenmühle, Hs.	17	.	17	.	.	.	„	.	„	
	3. Dürrenstetten, W.	81	81	.	.	.	25	.	25,3	25,3	
	4. Grobenhof, W.	26	21	5	.	.	„	25	„	25	
	5. Grünstädt (Hs. u. Mühle), Hfr., mit Springhäusle, Hfr.	21	.	21	.	.	„	„	„	25,3	
	2. Springhof, Hfr.	16	16	.	.	.	„	„	„	25	
	6. Königsrotermühle, H.	8	7	1	.	.	„	„	„	„	
	7. Konradsbronn, W.	37	.	37	.	.	.	25	.	25	
	8. Pfladermühle, Hfr.	6	4	2	.	.	„	„	25,3	.	(Bhf 8 PT, Erls. 22)
	9. Schönbronn, W.	97	97	.	.	.	25	.	„	.	
	25. (II. 7)	**905**	**313**	**592**	.	.					
26.	**Zipplingen,** Pfd., (5) Z.G.	467	1	466	.	.	2	26 7	.	26	TH(Bhf Ner. 6, P 21)
	2. Sechtenhausen, Pfw. (3)	120	.	120	.	.	.	26,27	.	26,2	(Bhf PT Ner. 20)
	3. Wössingen, Pfw. (3)	108	.	108	.	.	.	26 37	.	26,3	(Bhf PNer. 20 T 8)
	26. (III. 9)	**695**	**1**	**694**	.	.					
27.	**Zöbingen,** Pfd., (5) Z.G.	711	6	705	.	.	23	27 9	.	27	PaTJ (Bhf Ner. 6)
	2. Heidmühle, H.	21	.	21	.	.	.	„	.	„	
	2. Greuthof, H.	11	.	11	.	.	.	„	.	„	
	3. Wöhrsberg, W.	27	1	26	.	.	.	„	.	„	
	27. (III. 9)	**770**	**7**	**763**	.	.					

Digitized by Google

4. Oberamt Gaildorf.

374,40 qkm. — Einwohner: 23468, nämlich: Ev. 22010. — Kath. 1439. — Isr. 3. — Von and. Bekennt. 16.

Gemeinden: 23 (II. Kl. 12 — III. Kl. 11), hierunter 21 zusammengesetzte mit 202 Teilgemeinden. Wohnplätze: 1 St. — 18 Pfd., wor. 7 m. M.G. — 3 D. — 3 Pfw. — 135 W., wor. 1 m. M.G. — 80 H. — 118 bes. benannte Einzelwohnsitze.

Nr.	Wohnplatz	Bevölkerungszahl im ganzen	davon ev.	kath.	isr.	von and. Bekenntnissen	Einpfarrung (siehe die Vorbemerkungen) ev.	kath.	Schule ev.	kath.	Verkehrsanstalten
	1.	2.	3.	4.	5.	6.	7.	8.	9.	10.	11.
1.	**Gaildorf,** OA.St.	1769	1685	81	1	2	1 11	1	1		Bhf T, WTF Stadtbahnhof Nebenb.
	2. Rudolfsmühle, Hs.,	5	4	1	.	.	.	.	.	.	
	1. (II. 13)	1774	1689	82	1	2					
2.	**Altersberg,** W., (4) Z.G.	102	101	1	.	.	Wlg. 5	8,12	Wlg. 5	.	(Bhf 6 P 8 T 2,8)
	2. Hengstberg, H.	11	11	.	.	.	„	.	„	.	
	3. Krämersberg, W. Anw.	9	9	.	.	.	„	.	„	.	
	2. **Brandhof,** W. Anw.	89	89	.	.	.	„	.	2,9	.	
	3. **Breitenfeld,** Hinteres, W.	14	14	.	.	.	„	.	Wlg. 5	.	
	4. **Eichenkirnberg,** W. Anw. (4)	116	116	.	.	.	„	.	„	.	„
	2. Breitenfeld, Vorderes, W.	44	44	.	.	.	„	.	„	.	
	5. **Felgenhof,** W.	13	13	.	.	.	„	.	2,9	.	
	6. **Gläserhof,** H.	13	13	.	.	.	„	.	„	.	
	7. **Haghof,** W.	25	25	.	.	.	„	.	„	.	
	2. Haghöfle, H.	14	14	.	.	.	„	.	„	.	
	8. **Hagkling,** W. Anw. (3)	102	102	.	.	.	„	.	„	.	(Bhf 6 P 8 T 8)
	2. Sturmhof, W.	11	11	.	.	.	„	.	„	.	
	9. **Horlachen,** W. (4) Amtsst.	184	184	.	.	.	„	.	„	.	TH (Bhf 6 P 8)
	10. **Hundsberg,** W. Anw.	99	99	.	.	.	„	.	„	.	(Bhf 6 P 8 T 2,8)
	2. Hugenbeckenrente, W.	16	16	.	.	.	„	.	„	.	
	3. Ziegelhütte, Hs.	7	7	.	.	.	„	.	„	.	
	11. **Lämmershof,** W.	23	23	.	.	.	8	.	8	.	
	12. Neumühle, W.	32	26	.	.	6	tlw. 8 tw. Wlg. 5	.	tlw. 8 „ 2,9	.	
	13. **Pfeiferhof,** H.	11	11	.	.	.	Wlg. 5	.	2,9	.	
	14. **Pritschenhof,** W.	21	21	.	.	.	„	.	„	.	
	15. **Schierhof,** W.	11	11	.	.	.	„	.	„	.	
	16. **Sechhöfle,** W.	10	10	.	.	.	8	.	8	.	
	17. **Wasserhof,** W.	35	35	.	.	.	Wlg. 5	.	2,9	.	
	2. (II. 7)	1012	1005	1	.	6					
3.	**Eschach,** Pfd., (5) Z.G.	446	441	4	.	1	3 11	21	3	21	PaTF (Bhf 6 Mnd. 13)
	2. Batschenhof, W.	29	29	.	.	.	„	.	„	.	
	3. Götzenmühle, H.	7	7	.	.	.	„	.	„	.	
2.	**Gebrenhof,** H.	10	5	5	.	.	3	21	3	21	

Digitized by Google

Nr.	Wohnplatz	Bevölkerungszahl im ganzen	davon ev.	davon kath.	davon ifr.	davon von and. Bekenntnissen	Einpfarrung (siehe die Vorbemerkungen) ev.	Einpfarrung kath.	Schule ev.	Schule kath.	Verkehrsanstalten
	1.	2.	3.	4.	5.	6.	7.	8.	9.	10.	11.
(3.)	**3. Helpertshofen**, W. Anw.	46	46	.	.	.	3	.	3	.	
	2. Vellbach, W.	62	62	.	.	.	„	.	„	.	
	4. Hirnbuschhöfle, H.	5	5	.	.	.	„	.	„	.	
	5. Holzhausen, W. Anw. (4)	198	120	78	.	.	„	Kal. 16	„	Kal. 16	(Pfl Gmd. 13. PT 3)
	2. Dietenhalden, Hfr.	13	7	6	.	.	„	„	„	„	
	6. Kemnaten, W. Anw.	84	50	34	.	.	„	21	„	21	
	7. Seifertshofen, W. Anw. (4) m. M.G.	134	131	1	.	2	„	„	„	„	(Pfl 1 P 3 T 6, 11)
	8. Waldmannshofen, W.	25	25	.	.	.	„	„	„	„	
	3. (II. 9)	1059	928	128	.	3					
4.	**Eutendorf**, Pfd., (5) B.G.	423	423	.	.	.	4 11	1	4	.	T H Pfl P 18)
	2. Adelbach, W.	21	21	.	.	.	„	.	„	.	
	3. Steppach, Hs.	11	11	.	.	.	„	.	„	.	
	4. Weithalden, Hs.	4	4	.	.	.	„	.	„	.	
	2. Eisbach, Hs.	7	7	.	.	.	„	.	„	.	
	3. Großaltdorf, W. Anw. (4)	160	160	.	.	.	„	1	„	4.6	(Pfl 1 PT 1)
	2. Steigenhaus, Hs.	8	8	.	.	.	„	.	„	.	
	4. Kleinaltdorf, W. (4)	142	141	1	.	.	„	1	„	4.6	(Pfl 1 PT 1)
	5. Schweizerhalden, H.	5	5	.	.	.	„	.	„	.	
	6. Winzenweiler, Hfr., Anw.	78	22	56	.	.	„	1	.	4.6	P6/P13 T1)
	4. (III. 7)	859	802	57	.	.					
5.	**Fichtenberg**, Pfd. m. M.G., (6) B.G.	579	572	7	.	.	5 9	9	5	.	Pfl P T, T H
	2. Buschhof, H.	8	8	.	.	.	„	.	„	.	
	3. Dappach, W.	34	34	.	.	.	„	.	„	.	
	4. Diebach, Hfr.	17	17	.	.	.	„	.	„	.	
	5. Glattenzainbach, Hs.	7	7	.	.	.	Wk. 5	.	Wk. 5	.	
	6. Hofloch, H.	6	6	.	.	.	5	.	5	.	
	7. Kronmühle, W.	10	10	.	.	.	„	.	„	.	
	8. Stöckenhofer Sägmühle, Hs.	6	6	.	.	.	„	.	„	.	
	9. Vorderlangert, W.	85	85	.	.	.	„	9	„	.	(Pfl 5 PT 5)
	10. Wörbelhöfle (Winterhaus), Hs.	8	8	.	.	.	„	.	„	.	
	2. Gehrhof, W.	28	28	.	.	.	„	.	Wk.	.	
	3. Hornberg, W.	44	44	.	.	.	Bdn. 16	.	5.10	.	
	2. Hinterlangert, W., Anw. (teilw.)	6	6	.	.	.	5	.	„	.	
	4. Michelbächle, W. Anw.	47	47	.	.	.	„	.	5.5	.	
	2. Erlenbach, Hs.	4	4	.	.	.	„	.	„	.	
	3. Kleehaus, Hs.	5	5	.	.	.	„	.	„	.	
	5. Mittelrot, W. Anw. (4)	241	241	.	.	.	„	.	„	.	(Pfl 1 T 6 P 6)
	2. Oelhaus, Hs.	2	2	.	.	.	„	.	„	.	
	3. Neutehaus, Hs.	13	13	.	.	.	„	.	„	.	

Digitized by Google

Nr.	Wohnplatz	Bevölkerungszahl im ganzen	davon ev.	davon kath.	davon isr.	davon von and. Bekenntnissen	Einpfarrung (siehe die Vorbemerkungen) ev.	Einpfarrung kath.	Schule ev.	Schule kath.	Verkehrsanstalten
	1.	2.	3.	4.	5.	6.	7.	8.	9.	10.	11.
(5.)	6. Plapphof, W.	29	28	1	.	.	5	.	5	.	
	2. Hinterlangert, W. (teilw.)	14	14	.	.	.	"	.	"	.	
	7. Rauhenzainbach, W.	20	20	.	.	.	"	.	"	.	
	8. Retzenhof, H.	10	10	.	.	.	Bckn. 16	.	Bckn. 7	.	
	9. Rupphof, H.	13	13	.	.	.	"	.	"	.	
	10. Waldeck oder Stöckenhof, H.	6	5	1	.	.	5	.	5	.	
	5. (II. 9)	1242	1233	9	.	.					
6.	**Frickenhofen,** Pfd., (4) Z.G.	232	232	.	.	.	6 14(9)	8,12	6	8,12	PaTF(Bhf1)
	2. Weiher, W.	83	82	1	.	.	"	.	"	.	
	2. Dietenhof, W.	61	61	.	.	.	"	.	6,11	.	
	3. Hirschbach, W. Anw. i. 5	37	37	.	.	.	"	.	6	.	
	4. Hohenohl, Hs.	4	4	.	.	.	6	.	"	.	
	5. Hohenreusch, W. Aw. (4)	68	59	9	.	.	"	8,12	"	.	
	6. Joosenhof, W. Anw.	22	21	1	.	.	"	.	"	.	
	2. Joosenhofer Sägmühle, Hs.	2	2	.	.	.	"	.	.	.	
	7. Kellershof, Hs.	7	7	.	.	.	"	.	6,11	.	
	2. Käshofer Sägmühle, Hs.	7	1	6	.	.	"	.	"	.	
	3. Schöllhof, H.	6	6	.	.	.	"	.	"	.	
	8. Lindenreute, Hs.	26	26	.	.	.	"	.	"	.	
	9. Linsenhof, W. Anw. i. 6	28	28	.	.	.	"	.	6	.	
	2. Hagensee-Sägmühle, Hs.	5	5	.	.	.	"	8,12	"	.	
	3. Rappenbühl, Hs.	5	5	.	.	.	"	.	"	.	
	10. Metzlenshof, H. Anw.	43	43	.	.	.	"	.	"	.	
	2. Steinhöfle, Hs.	6	6	.	.	.	"	.	"	.	
	11. Mittelbronn, W. Aw. (4)	362	300	62	.	.	6(5)	8,12	6,11	8,12	PHTH(Bhf 1 P 6)
	2. Brechtenhalden, Hs.	26	26	.	.	.	"	"	"	.	
	3. Bruckenhaus, Hs.	5	5	.	.	.	"	.	"	.	
	4. Käshöfle, Hs.	20	19	1	.	.	"	"	"	.	
	5. Steinreute, H.	5	5	.	.	.	"	.	"	.	
	12. Ottenried, W. Anw.	57	56	1	.	.	"	"	6 11	.	
	13. Rappenhof, H. Anw. i. 6	12	12	.	.	.	"	.	6	.	
	14. Rotenhar, W. Anw. (3)	178	176	2	.	.	"	"	"	.	PH(Bhf1 Pa T 6,1)
	15. Spittelhof, Hs.	22	22	.	.	.	"	.	6,11	.	
	16. Wildenhöfle, Hs.	14	14	.	.	.	"	.	"	.	
	17. Wimberg, W. Anw.	60	60	.	.	.	"	.	6	.	
	18. Wolfsmühle, Hs. Anw. i. 6	16	16	.	.	.	"	.	19,2	.	
	6. (II. 7)	1419	1336	83	.	.					
7.	**Geifertshofen,** Pfd. mit M.G., (5) Z.G.	368	363	5	.	.	7 9	Ellw. 4	7	Ellw. 4	TH(BhfHall 18, PEllw. 4)
	2. Schärtlens-Sägmühle, Hs.	4	4	.	.	.	"	.	"	.	

Digitized by Google

Nr.	Wohnplatz	Bevölkerungszahl im ganzen	davon ev.	kath.	isr.	von and. Bekenntnissen	Einpfarrung (siehe die Vorbemerkungen) ev.	kath.	Schule (siehe die Vorbemerkungen) ev.	kath.	Verkehrsanstalten
	1.	2.	3.	4.	5.	6.	7.	8.	9.	10.	11.
(7.)	3. Teuerzer Sägmühle, H.	4	4	.	.	.	7	.	7	.	
	4. Weißenhof, H.	4	4	.	.	.	„	.	„	.	
	2. Gantenwald, H.	20	15	5	.	.	„	Ellw. 4	„	Ellw. 4	
	3. Imberg, W. Anw.	46	46	.	.	.	„	.	„	.	
	4. Immersberg, W. Anw.	37	37	.	.	.	„	.	„	.	
	2. Hambachermühle, H.	9	9	.	.	.	„	Ellw. 4	„	Ellw. 4	
	3. Reitenhaus, Hs.	7	7	.	.	.	7	.	7	.	
	5. Leippersberg, H.	6	.	6	.	.	.	Ellw. 3	.	Ellw. 3	
	6. Säghalden, W.	14	14	.	.	.	7	.	7	.	
	7. Trögelsberg, W. Anw.	33	33	.	.	.	„	.	„	.	
	8. Wurzelbühl, H.	6	6	.	.	.	„	.	„	.	
	9. Wurzelhof, H. Anw.	17	17	.	.	.	„	.	„	.	
	7. (III. 7)	**575**	**559**	**16**	.	.					
8.	**Gschwend,** Pfd. m. M.G., (7) Z.G.	827	804	21	.	2	8 13	8,12	8	.	PTZ (Bhfs)
	2. Buchhaus, W.	38	38	.	.	.	„	.	„	.	
	3. Dingelsmad, W.	72	72	.	.	.	„	.	„	.	
	4. Gschwendermühle, Hfr.	15	15	.	.	.	„	.	„	.	
	5. Hasenhöfle, Hs.	16	16	.	.	.	„	.	„	.	
	6. Hollenhöfle, H.	5	5	.	.	.	„	.	„	.	
	7. Mühläckerle, Hfr.	22	22	.	.	.	„	.	„	.	
	8. Roßsumpf, Hs.	13	13	.	.	.	„	.	„	.	
	9. Steinenforst, Hfr.	41	41	.	.	.	„	.	„	.	
	10. Straßenhaus, Hfr.	12	12	.	.	.	„	.	„	.	
	11. Straßenwald, Hfr.	15	15	.	.	.	„	.	„	.	
	12. Waldhaus, Hs.	8	8	.	.	.	„	.	„	.	
	2. Birkhof, W.	58	58	.	.	.	„	.	„	.	
	3. Hetschenhof, H.	7	7	.	.	.	„	.	„	.	
	4. Hetzenhof, Hfr.	10	10	.	.	.	„	.	„	.	
	5. Hohenrent, Hfr.	29	29	.	.	.	„	.	„	.	
	2. Haldenhäusle, Hs.	1	1	.	.	.	„	.	„	.	
	6. Hollenhof, H.	11	11	.	.	.	„	.	„	.	
	7. Hugenhof, oberer, Hfr.	14	14	.	.	.	„	.	„	.	
	8. Hugenhof, unterer, H.	8	8	.	.	.	„	.	„	.	
	9. Hummbach, Hfr.	21	21	.	.	.	„	.	„	.	
	10. Hummberg, Hfr.	17	17	.	.	.	„	.	„	.	
	11. Marzellenhof, H.	8	.	8	.	.	.	8,12	.	.	
	12. Schlechtbach, Pfw. Anwalt (4)	189	105	84	.	.	8	8,12	8	8,12	
	2. Reißenhöfle, Hfr.	12	9	3	.	.	„	„	„	„	
	3. Schlechtbacher Sägmühle, Hs.	2	.	2	.	.	.	„	.	„	
	13. Schmidbügel, Hfr.	52	51	1	.	.	8	„	8	„	
	14. Seelach, W. Anw.	56	56	.	.	.	„	.	„	.	
	2. Oppenland, Hs.	4	4	.	.	.	„	.	„	.	
	8. (II. 9)	**1583**	**1462**	**119**	.	**2**					

Digitized by Google

Nr.	Wohnplatz	Bevölkerungszahl im ganzen	davon ev.	davon kath.	davon isr.	davon von and. Bekenntnissen	Einpfarrung (siehe die Vorbemerkungen) ev.	Einpfarrung kath.	Schule ev.	Schule kath.	Verkehrsanstalten
	1.	2.	3.	4.	5.	6.	7.	8.	9.	10.	11.
9.	**Hausen** an der Rot, Pfd., (4) Z.G.	247	48	199	.	.	16	9 [8]	16	9	PHTH (Bhf 5 P 16)
	2. Eitelwäldle, Hs.	4	4	.	.	.	„	.	„	.	
	3. Stielberg, Hs.	6	2	4	.	.	„	9	„	9	
	4. Sturzberg, (teilw.) W.	7	.	7	.	.	.	„	.	„	
	2. Erlenhof, W. Anw. (3)	128	114	14	.	.	5	„	5	„	(P 5 T 9)
	3. Greuthof, H.	15	6	9	.	.	16	„	16	„	
	4. Scheuerhalden, Anw. (3), bestehend aus:										
	1. Aschenhäusle, Hs.	8	.	8	.	.	.	„	.	„	
	2. Forsthaus, Hfr.	18	17	.	.	1	16	„	16	„	
	3. Neuhausen, W.	65	4	61	.	.	„	„	„	„	
	4. Osterhöfle, Hfr.	22	.	22	.	.	.	„	.	„	
	5. Viehhaus, Hfr.	9	1	8	.	.	.	„	.	„	
	6. Sturzberg (teilw.), W.	13	6	7	.	.	16	„	16	„	
	5. Völkleswald, H.	7	7	.	.	.	„	.	„	.	
	6. Wiesenbach, W. Anw.	52	52	.	.	.	„	.	„	.	
	9. (III. 7)	601	261	339	.	1					
10.	**Hütten**, D., (6) Z.G.	324	323	1	.	.	Wnsb. 19	9	10	.	PHTH (BhfHau PWnsb. 19)
	2. Traubenmühle, H.	34	33	1	.	.	„	.	„	.	
	2. Bäumlesfeld, W.	40	40	.	.	.	„	.	„	.	
	3. Hankertsmühle, H.	7	7	.	.	.	„	.	„	.	
	4. Scherbenmühle, H.	10	10	.	.	.	„	.	„	.	
	5. Württemberger Hof, W.	49	49	.	.	.	„	.	„	.	
	10. (III. 7)	464	462	2	.	.					
11.	**Laufen** am Kocher, Pfd. (4) Z.G.	259	258	1	.	.	11 [9]	21	11	21	BhfPaTF
	2. Hägelesburg, Hfr.	19	19	.	.	.	„	.	„	.	
	3. Hochhalden, Hfr.	18	18	.	.	.	„	.	„	.	
	4. Lederhaus, H.	8	8	.	.	.	„	.	„	.	
	5. Platz, Hfr.	14	14	.	.	.	„	.	„	.	
	6. Schimmelsberg, H.	.	.	.	.	.	„	.	„	.	
	7. Teutschenhof, Hfr.	15	15	.	.	.	„	21	„	21	
	8. Windmühle, H.	10	10	.	.	.	„	.	„	.	
	2. Braunhof, H.	15	15	.	.	.	„	.	„	.	
	3. Eisenschmiede, W.	28	28	.	.	.	„	.	„	.	
	4. Falschengehren, H.	8	8	.	.	.	„	.	„	.	
	5. Heerberg, W.	31	31	.	.	.	„	21	„	21	
	6. Knollenberg, Hfr.	11	11	.	.	.	„	.	„	.	
	7. Krasberg, W.	40	40	.	.	.	„	.	„	.	
	2. Schneckenbusch, Hs.	1	1	.	.	.	„	.	„	.	
	8. Rübgarten, W. Anw.	74	74	.	.	.	„	21	„	21	
	9. Schönbronn, W. Anw.	26	26	.	.	.	„	.	„	.	
	10. Weiler, W. Anw.	33	32	1	.	.	„	21	„	21	

Digitized by Google

Nr.	Wohnplatz	Bevölkerungszahl im ganzen	davon ev.	davon kath.	davon isr.	davon von and. Bekenntnissen	Einpfarrung (siehe die Vorbemerkungen) ev.	Einpfarrung kath.	Schule ev.	Schule kath.	Verkehrsanstalten
	1.	2.	3.	4.	5.	6.	7.	8.	9.	10.	11.
11.	11. **Wengen,** W. Anw. (4)	92	86	6			11		11		Hv
	2. Eckenberg, W.	32	32				21		21		
	3. Hasenberg, H.	5	5				11		11		
	12. **Wimbach,** H.	5	5				"		"		
	11. (III. 7)	**744**	**736**	**8**							
12.	**Michelbach** an d. Bilz, Pfd., (5) Z.G.	359	358	1			12 [b]	Hll. 17	12		HvTh (PHll. 24, 1, 3)
	2. Hagenhof, Hfr.	9	9				"		"		
	3. Kohlhäu, Hs.	4	4				"		"		
	2. **Buchhorn,** W. Anw.	41	41				"		"		
	3. **Gschlachten-Bretzingen,** W. Anw. (4) m. Gipsbielenfabrik, Hfr.	205	131	74			"	Hll. 17	"	Hll. 17	(BhfThll. 12, PHll. 24, 1, 3)
	4. **Hirschfelden,** W. (4)	147	145	2			"		"		
	2. Adelbacher Wirtshaus, Hs.	3	3				"		"		
	3. Neumühle, Hfr.	11	8	3			"		"		
	4. Wilhelmsglück, Bahnh., Hfr.	17	17				"		"		PhfPaT
	5. Ziegelhütte, Hfr.	19	19				"		"		
	5. **Rauhen-Bretzingen,** W. Anw. (4)	187	150	37			"	Hll. 17	"	Hll. 17	(BhfHll. 12, PHll. 24, 1, 3)
	2. Steinbrück, Hfr.	9	9				"		"		
	12. (III. 9)	**1011**	**894**	**117**							
13.	**Mittelfischach,** Pfd., Z.G.	325	318	7			13 [9]	Ellw. 3	13		PaTF (BhfHll. 18)
	2. **Engelhofen,** W. Anw. (4)	207	198	9			"	"	"		(BhfHll. 18 P 13 T 13)
	3. **Rothof,** H.	13	13				"		"		
	4. **Unterfischach,** W. Anw. (5)	266	266				"	Ellw. 3	"		(BhfHll. 18 P 13 T 13)
	5. **Weiler,** W. Anw.	41	41				"		"		
	13. (III. 7)	**852**	**836**	**16**							
14.	**Oberfischach,** Pfd., Z.G.	255	255				14 [9]	Ellw. 3	14		TH (BhfHll. 18, P 13)
	2. Röschbühl, Hs.						"		"		
	2. **Benzenhof,** H.	19	19				"		"		
	3. **Herlebach,** W. Anw.	173	173				"	Ellw. 3	"		
	2. Lotthaus, Hs.	9	9				"		"		
	4. **Rappoltshofen,** W. Anw.	160	157	3			"	Ellw. 3	"		
	2. Rentenmühle, H.	8	8				"		"		
	14. (III. 7)	**624**	**621**	**3**							
15.	**Obergröningen,** Pfd., (6) Z.G.	170	169	1			15 [7]	Aal. 9	15	Aal. 9	TH (BhfGmd. 13, PAal. 9)
	2. Bräunlesrain, Hs.	6	6				"		"		
	3. Buchhof, W. Anw.	59	59				"		"		
	4. Reute, Hs.	13	13				"		"		

Digitized by Google

Nr.	Wohnplatz	Bevölkerungszahl im ganzen	davon ev.	kath.	isr.	von and. Religionsverwandtschaften	Einpfarrung (siehe die Vorbemerkungen) ev.	kath.	Schule (siehe die Vorbemerkungen) ev.	kath.	Verkehrsanstalten
	1.	2.	3.	4.	5.	6.	7.	8.	9.	10.	11.
(15)	2. Algishofen, W. Anw.	57	56	1	.	.	15	.	15	.	
	2. Brand, Hs.	6	6	.	.	.	"	.	"	.	
	3. Brandhof, Hs.	9	9	.	.	.	"	.	"	.	
	4. Rötenbach, Hs.	17	16	1	.	.	"	.	21	.	
	5. Suhlhaus, H.	6	6	.	.	.	"	.	15	.	
	6. Wahlenhalden, H.	4	.	4	.	.	.	21	.	21	
	3. Fach, W. Anw.	26	18	8	.	.	15	Kat. 9	15	Kat. 9	
	4. Schlauchhof, Hs.	4	4	.	.	.	"	.	"	.	
	15. (III. 7)	377	362	15	.	.					
16.	**Oberrot**, Pfd. m. M.G., (6) Z.G.	653	646	7	.	.	16 13	9	16	.	PaTeBhf 5)
	2. Neumühle, Hs.	1	.	1	.	.	"	.	"	.	
	2. Brennhof, H.	11	11	.	.	.	"	.	"	.	
	3. Teichhof, H.	9	9	.	.	.	"	.	"	.	
	4. Ebersberg, W. Anw. (3)	114	113	1	.	.	"	.	"	.	(P 16 T 16)
	2. Badhaus, H.	15	15	.	.	.	"	.	"	.	
	3. Ebersberger Sägmühle, Hs.	6	6	.	.	.	"	.	"	.	
	4. Ziegelhütte, Hs.	8	8	.	.	.	"	.	"	.	
	5. Ernstenhöfle, H.	8	8	.	.	.	"	.	"	.	
	6. Frankenberg, W. Anw. (3)	105	105	.	.	.	Hl. 27	.	16,6	.	(Bhf 5 PT 16)
	2. Frankenberger Sägmühle, Hs.	4	4	.	.	.	16	.	16	.	(Bhf Bdn. 7 PT 16)
	7. Glashofen, W. Anw. (3).	121	121	.	.	.	"	.	"	.	
	8. Hohenhardtsweiler, W. Anw. (3)	133	133	.	.	.	"	.	"	.	(Bhf 6 PT 16)
	9. Jaghaus, W.	15	15	.	.	.	"	.	"	.	
	10. Neuhalden, W.	17	17	.	.	.	"	.	"	.	
	11. Hornberg, W. Anw.	65	65	.	.	.	"	.	"	.	
	2. Hammerschmiede (Sägmühle), Hs.	4	4	.	.	.	"	.	"	.	
	3. Obere Hornberger Sägmühle, Hs.	4	4	.	.	.	"	.	"	.	
	4. Untere Hornberger Sägmühle, Hfr.	14	14	.	.	.	"	.	"	.	
	12. Marbächle, W. Anw.	68	68	.	.	.	Bdn. 8	.	Bdn. 8	.	
	13. Marbördt, W. Anw.	49	49	.	.	.	"	.	"	.	
	2. Marbördter Mühle, H.	13	13	.	.	.	"	.	"	.	
	14. Obermühle, W. Anw. (3)	95	95	.	.	.	16	.	16	.	
	15. Ofenberg, Hs.	7	7	.	.	.	Bdn. 8	.	Bdn. 8	.	
	16. Seehölzle, W.	21	21	.	.	.	16 und Hl. 27	.	16 und 16.6	.	
	17. Stierehof, W. Anw., mit Falkenhölzle, Hfr.	75	72	3	.	.	16	9	16	.	

Digitized by Google

Nr.	Wohnplatz	Bevölkerungszahl im ganzen	davon ev.	davon kath.	davon isr.	davon von and. Bekenntnissen	Einpfarrung (siehe die Vorbemerkungen) ev.	Einpfarrung kath.	Schule ev.	Schule kath.	Verkehrsanstalten
	1.	2.	3.	4.	5.	6.	7.	8.	9.	10.	11.
(11.)	11. Wengen, W. Anw. (4)	92	86	6	.	.	11	.	11	.	Hp
	2. Eckenberg, W. . . .	32	32	.	.	.	21	.	21	.	
	3. Hasenberg, H. . . .	5	5	.	.	.	11	.	11	.	
	12. Wimbach, H. . . .	5	5	.	.	.	„	.	„	.	
	11. (III. 7)	744	736	8	.	.					
12.	**Michelbach** an d. Bilz, Pfd., (5) Z.G. . . .	359	358	1	.	.	12 [9]	Hll. 17	12	.	HpTH (PHll. 24, 1, 3)
	2. Hagenhof, Hfr. . .	9	9	.	.	.	„	.	„	.	
	3. Kohlhäu, Hs. . . .	4	4	.	.	.	„	.	„	.	
	2. Buchhorn, W. Anw. . .	41	41	.	.	.	„	.	„	.	
	3. Gschlachten-Bretzingen, W. Anw. (4) m. Gipsdielenfabrik, Hfr. . . .	205	131	74	.	.	„	Hll. 17	„	Hll. 17	(BhfTHll. 12, PHll. 24, 1, 3)
	4. Hirschfelden, W. (4) .	147	145	2	.	.	„	.	„	.	
	2. Adelbacher Wirtshaus, Hs.	3	3	.	.	.	„	.	„	.	
	3. Neumühle, Hfr. . .	11	8	3	.	.	„	.	„	.	
	4. Wilhelmsglück, Bahnh., Hfr.	17	17	.	.	.	„	.	„	.	BhfPaT
	5. Ziegelhütte, Hfr. . .	19	19	.	.	.	„	.	„	.	
	5. Rauhen-Bretzingen, W. Anw. (4)	187	150	37	.	.	„	Hll. 17	„	Hll. 17	(BhfHll. 12, PHll. 24, 1, 3)
	2. Steinbrück, Hfr. . .	9	9	.	.	.	„	.	„	.	
	12. (III. 9)	1011	894	117	.	.					
13.	**Mittelfischach,** Pfd., Z.G.	325	318	7	.	.	13 [9]	Ellw. 3	13	.	PaTF (BhfHll. 18)
	2. Engelhofen, W. Anw. (4)	207	198	9	.	.	„	„	„	.	(BhfHll. 18 P 13 T 13)
	3. Rothof, H.	13	13	.	.	.	„	.	„	.	
	4. Unterfischach, W. Anw. (5)	266	266	.	.	.	„	Ellw. 3	„	.	(BhfHll. 18 P 13 T 13)
	5. Weiler, W. Anw. . .	41	41	.	.	.	„	.	„	.	
	13. (III. 7)	852	836	16	.	.					
14.	**Oberfischach,** Pfd., Z.G.	255	255	.	.	.	14 [9]	Ellw. 3	14	.	TH (BhfHll. 18, P 13)
	2. Röschbühl, Hs. . .	.	.	.	.	.	„	.	„	.	
	2. Benzenhof, H. . . .	19	19	.	.	.	„	.	„	.	
	3. Herlebach, W. Anw. . .	173	173	.	.	.	„	Ellw. 3	„	.	
	2. Lotthaus, Hs. . . .	9	9	.	.	.	„	.	„	.	
	4. Rappoltshofen, W. Anw.	160	157	3	.	.	„	Ellw. 3	„	.	
	2. Bentenmühle, H. . .	8	8	.	.	.	„	.	„	.	
	14. (III. 7)	624	621	3	.	.					
15.	**Obergröningen,** Pfd., (6) Z.G.	170	169	1	.	.	15 [7]	Aal. 9	15	Aal. 9	TH (BhfGmd. 13, PAal. 9)
	2. Bräunlesrain, Hs. .	6	6	.	.	.	„	.	„	.	
	3. Buchhof, W. Anw. .	59	59	.	.	.	„	.	„	.	
	4. Reute, Hs.	13	13	.	.	.	„	.	„	.	

Digitized by Google

Nr.	Wohnplatz	Bevölkerungszahl im ganzen	davon ev.	kath.	ifr.	von and. Bekenntnissen	Einpfarrung (siehe die Vorbemerkungen) ev.	kath.	Schule ev.	kath.	Verkehrsanstalten
	1.	2.	3.	4.	5.	6.	7.	8.	9.	10.	11.
(15.)	2. Algishofen, W. Anw.	57	56	1	.	.	15	.	15	.	
	2. Brand, Hs.	6	6	.	.	.	"	.	"	.	
	3. Brandhof, Hs.	9	9	.	.	.	"	.	"	.	
	4. Kötenbach, Hs.	17	16	1	.	.	"	.	21	.	
	5. Suhhaus, H.	6	6	.	.	.	"	.	15	.	
	6. Wahlenhalden, H.	4	.	4	.	.	.	21	.	21	
	3. Fach, W. Anw.	26	18	8	.	.	15	Kat. 9	15	Kat. 9	
	4. Schlauchhof, Hs.	4	4	.	.	.	"	.	"	.	
	15. (III. 7)	377	362	15	.	.					
16.	**Oberrot,** Pfd. m. M.G., (6) Z.G.	653	646	7	.	.	16 13	9	16	.	PoTr(Bhf 5)
	2. Neumühle, Hs.	1	.	1	.	.	"	.	"	.	
	2. Brennhof, H.	11	11	.	.	.	"	.	"	.	
	3. Dexelhof, H.	9	9	.	.	.	"	.	"	.	
	4. Ebersberg, W. Anw. (3)	114	113	1	.	.	"	.	"	.	(P 14 T 16)
	2. Badhaus, H.	15	15	.	.	.	"	.	"	.	
	3. Ebersberger Sägmühle, Hs.	6	6	.	.	.	"	.	"	.	
	4. Ziegelhütte, Hs.	8	8	.	.	.	"	.	"	.	
	5. Ernstenhöfle, H.	8	8	.	.	.	"	.	"	.	
	6. Frankenberg, W. Anw. (3)	105	105	.	.		Hl. 27	.	16,6	.	(Bh) 5 PT 16)
	2. Frankenberger Sägmühle, Hs.	4	4	.	.		16	.	16	.	(Bhf Bdn. 7 PT 16)
	7. Glashofen, W. Anw. (3).	121	121	.	.		"	.	"	.	
	8. Hohenhardtsweiler, W. Anw. (3)	133	133	.	.		"	.	"	.	(Bhf 6 PT 16)
	9. Jaghaus, W.	15	15	.	.		"	.	"	.	
	10. Konhalden, W.	17	17	.	.		"	.	"	.	
	11. Kornberg, W. Anw.	65	65	.	.		"	.	"	.	
	2. Hammerschmiede (Sägmühle), Hs.	4	4	.	.		"	.	"	.	
	3. Obere Kornberger Sägmühle, Hs.	4	4	.	.		"	.	"	.	
	4. Untere Kornberger Sägmühle, Hfr.	14	14	.	.		"	.	"	.	
	12. Marbächle, W. Anw.	68	68	.	.		Bdn. 8	.	Bdn. 8	.	
	13. Marbördt, W. Anw.	49	49	.	.		"	.	"	.	
	2. Marbördter Mühle, H.	13	13	.	.		"	.	"	.	
	14. Obermühle, W. Anw. (3)	95	95	.	.		16	.	16	.	
	15. Ofenberg, Hs.	7	7	.	.		Bdn. 8	.	Bdn. 8	.	
	16. Seehölzle, W.	21	21	.	.		16 und Hl. 27	.	16 und 16,6	.	
	17. Stiershof, W. Anw., mit Falkenhölzle, Hfr.	75	72	3	.		16	9	16	.	

Digitized by Google

Nr.	Wohnplatz	Bevölkerungszahl im ganzen	davon ev.	kath.	isr.	von and. Bekenntnissen	Einpfarrung (siehe die Vorbemerkungen) ev.	kath.	Schule ev.	kath.	Verkehrsanstalten
	1.	2.	3.	4.	5.	6.	7.	8.	9.	10.	11.
(16.)	2. Stiersbach, Hfr.	13	13	.	.	.	16	.	16	.	
	18. Wolfenbrück, W. Anw. (3)	167	165	2	.	.	16 und Bckn. 16	.	"	.	(BhfBckn. 16, PT 16)
	16. (II. 11)	1815	1801	14	.	.				.	
17.	**Obersontheim,** Pfd. mit M.G., Anw. (II. 9)	1132	1067	64	1	.	17[9]	Ellw. 3	17	.	PTF (BhfHll. 18)
18.	**Ottendorf,** Pfd. m. M.G., (5) Z.G.	395	380	15	.	.	18[9]	1	18	.	HpPaTH
	2. Adelbach, W.	31	31	.	.	.	"	.	"	.	
	3. Einöde bei Stiershof, W.	10	10	.	.	.	16	.	16	.	
	4. Kocherhalde, H.	8	8	.	.	.	18	.	18	.	
	5. Niederndorf, W.	114	113	1	.	.	"	1	"	.	(Hp 18 P 18 T 18)
	6. Railhalde bei Adelbach, Hs.	9	9	.	.	.	"	.	"	.	
	2. Hägenau, W. Anw.	83	83	.	.	.	"	.	"	.	
	3. Spöck, W., mit Eulenhaus, Anw. (4)	189	189	.	.	.	"	.	"	.	"
	18. (III. 7)	839	823	16	.						
19.	**Ruppertshofen,** Pfd., (4) Z.G.	385	384	1	.	.	19[9]	Gmd. 19	19	.	PaTF (BhfGmd.)
	2. Striethof, Hfr.	30	29	1	.	.	"	"	"	.	
	2. Birkenlohe, W. (4)	166	165	1	.	.	6	.	19.2	.	(Bhf 1 PT 19)
	2. Haldenhaus, Hs.	15	15	.	.	.	"	.	"	.	
	3. Jakobsberg, Hs.	16	16	.	.	.	"	.	"	.	
	3. Boschenhof, H.	8	.	8	.	.	.	Gmd. 19	.	Gmd. 19	
	4. Eigenhof, H.	7	7	.	.	.	.	.	.	.	
	5. Hasental, H.	8	8	.	.	.	Gmd. 19	.	Gmd. 19	.	PH (PTGmd. 19)
	6. Hinterlintal, W. Anw. (3)	120	119	1	.	.	"	.	"	.	
	2. Ernst, Hs. (c. M.)	8	3	5	.	.	8	.	8	.	
	3. Hegenreute, Hfr.	12	7	5	.	.	Gmd. 19	Gmd. 19	Gmd. 19	8,12	
	4. Reichenbach, Hs.	5	5	.	.	.	"	.	"	.	
	7. Höllhof, H.	14	14	.	.	.	6	.	6.11	.	
	8. Hönig, W. Anw. (4)	172	172	.	.	.	19	.	19	.	(P 19 T 19)
	2. Bittelhof, Hfr.	10	10	.	.	.	"	.	"	.	
	3. Fuchsreute, Hs.	8	.	8	.	.	.	Gmd. 19	.	Gmd. 19	
	4. Krebenhaus, Hs.	6	6	.	.	.	Gmd. 19	.	Gmd. 19	.	
	5. Lettenhäusle, Hfr.	18	6	12	.	.	19	Gmd. 19	19	"	
	6. Ulrichsmühle, Hs.	9	9	.	.	.	"	.	"	.	

Digitized by Google

Nr.	Wohnplatz	Bevölkerungszahl im ganzen	davon ev.	kath.	ifr.	von and. Bekenntnissen	Einpfarrung (siehe die Vorbemerkungen) ev.	kath.	Schule ev.	kath.	Verkehrsanstalten
	1.	2.	3.	4.	5.	6.	7.	8.	9.	10.	11.
(19.)	9. Oelmühle, H.	5	5	.	.	.	19	.	19	. Gmd.	
	10. Steinenbach, W. Anw.	59	48	11	.	.	„	Gmd. 19	„	19	
	11. Tonolzbronn, W. Anw.	79	79	.	.	.	„	„	„	„	
	19. (II. 7)	1160	1107	53	.	.					
20.	**Sulzbach** am Kocher, Pfd. m. M.G., (4) Z.G.	573	560	12	.	1	20 9	21	20	.	Obf Pf 22
	2. Brünst, Hs.	7	7	.	.	.	„	„	„	„	
	3. Eisbach, Hs.	7	7	.	.	.	„	„	„	„	
	4. Frankenreute, H.	3	3	.	.	.	„	„	„	„	
	5. Freihöfle (Teufelshalde), Hs.	8	8	.	.	.	„	„	„	„	
	6. Kleintentschenhof (Nebenstück), Hfr.	11	11	.	.	.	„	„	„	„	
	7. Walkmühle, W.	54	53	1	.	.	„	„	„	„	
	2. Aichenrain, H.	25	25	.	.	.	„	21	20,12	.	
	2. Ochsenhalde, H.	4	4	.	.	.	„	„	„	„	
	3. Altschmiedelfeld, W. Anw.	81	81	.	.	.	„	„	20	.	
	4. Bauerhöfle, Hfr.	8	8	.	.	.	„	„	„	„	
	5. Brünst, W.	21	21	.	.	.	„	„	„	„	
	6. Eglesbach, Hfr.	17	17	.	.	.	11	21	11	.	
	7. Engelsburg, Hfr.	10	10	.	.	.	20	.	20,12	.	
	8. Grauhöfle, Hfr.	10	10	.	.	.	„	„	„	„	
	9. Hägeleshöfle (Fuchshäusle), H.	12	12	.	.	.	„	„	20	.	
	10. Haslach, H.	21	21	.	.	.	„	„	20,12	.	
	2. Oechsenhöfle, H.	2	2	.	.	.	„	„	„	„	
	11. Hohenberg, W. Anw.	87	86	.	.	1	„	„	„	„	
	2. Altenberg, H.	5	5	.	.	.	„	„	„	„	
	12. Kohlwald, W. (4)	130	130	.	.	.	„	„	20,12	.	(Obf 1 Pf 20)
	2. Stöckenhof, H.	7	7	.	.	.	„	„	„	„	
	13. Mühlenberg, H.	22	22	.	.	.	„	„	„	„	
	14. Nestelberg, H.	8	8	.	.	.	„	„	20	.	
	15. Neuhorlachen, H.	6	6	.	.	.	„	„	20,12	.	
	16. Schloßschmiedelfeld, W. Anw.	58	57	1	.	.	„	21	20	.	
	2. Jägerhaus, H. (e. M.)	7	7	.	.	.	„	„	„	„	
	3. Roßhalden, W.	10	10	.	.	.	„	„	„	„	
	4. Steigenhaus, H.	13	13	.	.	.	„	„	„	„	
	17. Uhlbach, H.	7	7	.	.	.	„	„	20,12	.	
	18. Wolkenstein, H.	5	1	4	.	.	„	21	20	.	
	20. (II. 7)	1239	1219	18	.	2					
21.	**Untergröningen**, Pfd., (5) Z.G.	647	522	124	1	.	21 11	21 6	21	21	Obf Pf 22
	2. Burren, W.	102	66	36	.	.	„	„	„	„	(Obf 1 Pf 21)
	3. Forsthaus, Hs.	5	5	.	.	.	„	„	„	„	

Digitized by Google

Nr.	Wohnplatz	Bevölkerungszahl im ganzen	davon ev.	davon kath.	davon isr.	davon von and. Bekenntnissen	Ein-pfarrung (siehe die Vorbemerkungen) ev.	Ein-pfarrung kath.	Schule ev.	Schule kath.	Verkehrs-anstalten
	1.	2.	3.	4.	5.	6.	7.	8.	9.	10.	11.
(21.)	4. Herrenfeld, Hs.	7	7	.	.	.	21	.	21	.	
	5. Tyrol, Hs.	11	11	.	.	.	„	.	„	.	
	2. Billingshalden, W.	35	14	21	.	.	„	21	„	21	
	2. Amselhöfle, H.	29	28	1	.	.	„	„	„	„	
	3. Hurrenhof (Steinhöfle) H.	2	2	.	.	.	„	.	„	.	
	3. Dinkbühl, H.	23	23	.	.	.	„	.	„	.	
	4. Gschwendhof, H.	13	13	.	.	.	„	.	„	.	
	5. Oberbohlenbach, W.	28	27	1	.	.	„	21	„	21	
	6. Ochsenhof, H.	11	11	.	.	.	3	.	3	.	
	7. Rötenberg, Hfr.	21	16	5	.	.	21	21	21	21	
	8. Seelach, W.	7	7	.	.	.	„	.	„	.	
	9. Wegstetten, W. Anw. (4)	135	97	38	.	.	„	21	„	21	(Bhf 1 PT 21)
	21. (II. 7)	**1076**	**849**	**226**	**1**						
22.	**Unterrot**, D., (4) Z.G.	245	244	1	.	.	22,5	1	22	.	BhfPHTh (P 1)
	2. Chausseehaus, Hs.	9	9	.	.	.	„	.	„	.	
	3. Reutfeld, Hs.	6	6	.	.	.	„	.	„	.	
	4. Oelmühle, Hs.	7	7	.	.	.	„	.	„	.	
	2. Bröckingen, W. Anw. (4)	194	194	.	.	.	„	1	22,5	.	BhfPh (P 1 T 22)
	3. Honkling, W. Anw. (4)	219	218	1	.	.	8	„	8	.	(Bhf 5 P 22 T 8)
	2. Wildgarten, W.	68	68	.	.	.	„	.	„	.	
	4. Rieselberg, H.	17	17	.	.	.	22,5	.	22,5	.	
	5. Münster, Pfw. Anw. (4)	285	284	1	.	.	22,5 9	1	„	.	(BhfPT 1)
	2. Münstermühle, Hs.	10	10	.	.	.	„	.	„	.	
	6. Reippersberg, W. Anw.	107	106	1	.	.	„	1	„	.	
	2. Reippersberger Sägmühle, Hs.	5	5	.	.	.	„	.	22,5	.	
	7. Schönberg, W. Anw.	77	77	.	.	.	„	1	„	.	Bhf
	21. (II. 9)	**1249**	**1245**	**4**							
23.	**Vordersteinenberg**, D., Anw. (4) Z.G.	124	123	1	.	.	Wlz. 2	Gmd. 19	23	Gmd. 19	TH (BhfGmd. 18)
	2. Dornhalden, Hfr.	19	19	.	.	.	„	.	„	.	
	3. Schotthof, Hfr.	12	4	8	.	.	.	Gmd. 19	„	Gmd. 19	
	2. Bruck-(Heinles-)Hof, W.	25	25	.	.	.	Wlz. 1	.	23,5	.	
	2. Neuwirtshaus, Hfr.	14	14	.	.	.	„	.	„	.	
	3. Deschenhof, W.	13	13	.	.	.	„	.	„	.	
	4. Heinlesmühle, Hs.	9	9	.	.	.	„	.	„	.	
	5. Hellershof, W. Anw.	38	38	.	.	.	„	.	„	.	
	6. Hintersteinenberg, W. Anw. (4)	158	124	34	.	.	Wlz. 2	Gmd. 19	23	Gmd. 19	(Bhf 5 P 8, T 23)
	7. Hüttenbühl, W. Anw.	62	62	.	.	.	Wlz. 1	.	23,5	.	
	8. Kapf, W. Anw. (4)	110	110	.	.	.	Wlz. 2	.	23	.	(BhfGmd., PWlz. 2 T 23)
	9. Nardenheim, W. Anw.	70	70	.	.	.	„	.	„	.	

Digitized by Google

Nr.	Wohnplatz	Bevölkerungszahl: im ganzen	davon: ev.	kath.	Isr.	von and. Bekenntnissen	Einpfarrung (siehe die Vorbemerkungen): ev.	kath.	Schule: ev.	kath.	Verkehrsanstalten
	1.	2.	3.	4.	5.	6.	7.	8.	9.	10.	11.
(23.)	10. Steinhaus, W.	22	22	.	.	.	Wg. 1	.	23,5	.	
	11. Stixenhof, W.	16	16	.	.	.	8	.	8	.	
	12. Baihinghof, H.	9	9	.	.	.	Wg. 1	.	23,5	.	
	13. Wahlenheim, W.	48	42	6	.	.	„	.	„	.	
	2. Greuthöfle, H.	13	13	.	.	.	„	.	„	.	
	23. (III. 7)	762	713	49	.	.					

5. Oberamt Gerabronn.

472,25 qkm. — Einwohner: 27803, nämlich: Ev. 26502. — Kath. 904. — Isr. 319. — Von and. Bekennt. 78.

Gemeinden: 35 (II. Kl. 9 — III. Kl. 26), hierunter 29 zusammengesetzte mit 141 Teilgemeinden. Wohnplätze: 5 St. — 27 Pfd., wor. 6 m. M.G. — 3 T. — 2 Pfw. — 110 W., wor. 1 m. M.G. — 15 H. — 39 bes. benannte Einzelwohnsitze.

Nr.	Wohnplatz	Bevölkerungszahl: im ganzen	davon: ev.	kath.	Isr.	von and. Bekenntnissen	Einpfarrung (siehe die Vorbemerkungen): ev.	kath.	Schule: ev.	kath.	Verkehrsanstalten
	1.	2.	3.	4.	5.	6.	7.	8.	9.	10.	11.
1.	**Gerabronn,** OA.St., Z.G.	1267	1223	32	12	.	1	4	1	.	Bhf PTh
	2. Bügenstegen, W.	45	44	1	.	.	„	„	„	.	
	3. Rückershagen, W.	130	130	.	.	.	„	.	„	.	
	2. Himmelreichshof, H.	11	11	.	.	.	„	.	„	.	
	1. (II. 9)	1453	1408	33	12	.					
2.	**Amlishagen,** Pfd.	366	359	7	.	.	29	4	2	.	Th(Bhf 1 P 1)
	2. Hammerschmiede, H.	10	10	.	.	.	„	.	„	.	
	2. (III. 7)	376	369	7	.	.					
3.	**Bächlingen,** Pfd., Z.G.	276	274	2	.	.	39	Kzs. 9	3	.	PhTh (Bhf P 17)
	2. Herrenmühle, Hs.	5	5	.	.	.	„	.	„	.	
	2. Hürden, W. Anwalt	43	43	.	.	.	„	.	„	.	
	3. Nesselbach, W. Anwalt	229	218	1	.	10	„	Kzs. 9	3,3	.	Th(Bhf 17 P 23)
	4. Söllbot, W. Anwalt	30	30	.	.	.	23	.	23	.	
	3. (III. 7)	583	570	3	.	10					

Digitized by Google

Nr.	Wohnplatz	Bevölkerungszahl im ganzen	davon ev.	davon kath.	davon isr.	davon von and. Bekenntnissen	Einpfarrung (siehe die Vorbemerkungen) ev.	Einpfarrung kath.	Schule ev.	Schule kath.	Verkehrsanstalten
	1.	2.	3.	4.	5.	6.	7.	8.	9.	10.	11.
4.	**Bartenstein,** St.	569	309	260	.	.	Kzs. 19	4 [6]	4	4	PTF(Bhf 30)
	2. Klopfhof, W. Anwalt	78	41	37	.	.	"	"	"	"	
	3. Wengertshof, Hs.	13	7	6	.	.	"	"	"	"	
	4. (III. 7)	**660**	**357**	**303**	.	.					
5.	**Beimbach,** Pfd. m. M.G. Z.G.	146	146	.	.	.	5 [9]	Hll. 5.2	5	.	TH(Bhf 1 P 1)
	2. Lauramühle, Hs.	6	6	.	.	.	"	.	"	.	
	3. Oberndorf, W.	31	31	.	.	.	"	.	"	.	
	4. Rotmühle, Hs.	8	8	.	.	.	"	.	"	.	
	5. Salzbrunnen, Hs. unb.	.	.	.	.	.	.	.	.	.	
	2. Heroldhausen, W. Anw.	71	71	.	.	.	5	.	5	.	
	3. Kleinbrettheim, W. Anw.	76	76	.	.	.	"	.	"	.	
	4. Lenkerstetten, W. Anwalt	135	134	1	.	.	"	.	"	.	
	5. Werdeck, H. Anwalt	18	18	.	.	.	"	.	"	.	(P 1 T 5)
	5. (III. 7)	**491**	**490**	**1**	.	.					
6.	**Billingsbach,** Pfd., Z.G.	322	321	.	1	.	6 [11]	4	6	.	TH (Bhf 6, 4 P 7)
	2. Brüchlingen, W. Anwalt	57	57	.	.	.	"	"	"	.	
	3. Leutersweiler, W. Anw.	59	57	2	.	.	"	"	"	.	
	4. Raboldshausen, W. Anw.	272	270	2	.	.	"	4	"	.	BhfTH(P 7)
	5. Rakkoldshausen, Hs. unb.	.	.	.	.	.	.	.	.	.	
	6. (III. 8)	**710**	**705**	**4**	**1**	.					
7.	**Blaufelden,** Pfd. m. M.G., Z.G.	1091	1068	21	.	2	7 [13]	22	7	.	BhfPT,TH
	2. Blaubach, W. Anw.	170	168	2	.	.	"	.	"	.	
	3. Niederweiler, W. Anw.	43	43	.	.	.	"	22	"	.	
	7. (II. 9)	**1304**	**1279**	**23**	.	**2**					
8.	**Brettheim,** Pfd. m. M.G., Z.G.	514	494	12	.	8	8 [15(9)]	Hll. 5.2	8	22	PaTF(Bhf 27)
	2. Hegenau, W. Anw.	58	58	.	.	.	"	.	"	.	
	3. Herbertshausen, W. Anw.	68	68	.	.	.	"	.	"	.	
	4. Hilgartshausen, W. Anw.	280	277	2	1	.	" [7]	Hll. 5.2	8,4	.	PH(Bhf 27 PT 8)
	2. Rohrturm, Hs.	7	7	.	.	.	"	.	"	.	
	3. Brettachmühle, Hs.	7	7	.	.	.	"	.	"	.	
	8. (III. 7)	**934**	**911**	**14**	**1**	**8**					
9.	**Dünsbach,** Pfd., Z.G.	447	433	1	13	.	9 [9]	Hll. 5.2	9	.	PaTF(Bhf 1)
	2. Elpershofen, W. Anw.	71	71	.	.	.	"	.	"	.	
	3. Großforst, W. Anw.	66	66	.	.	.	"	.	"	.	
	2. Kleinforst, W.	52	52	.	.	.	"	.	"	.	
	4. Morstein, W. Anw.	110	110	.	.	.	9	.	9	.	
	9. (III. 7)	**746**	**732**	**1**	**13**	.					

Digitized by Google

Nr.	Wohnplatz	Bevölkerungszahl im ganzen	davon ev.	kath.	ifr.	von and. Bekenntnissen	Einpfarrung (siehe die Vorbemerkungen) ev.	kath.	Schule ev.	kath.	Verkehrsanstalten
	1.	2.	3.	4.	5.	6.	7.	8.	9.	10.	11.
10.	**Gaggstatt,** Pfd., Z.G.	380	378	2	.	.	10[14] Erls.	Hl. 5,2	10 Erls.	.	Th(Bhf 27 P 16)
	2. Lobenhausen, W. Anw.	174	172	2	.	.	21(7)	.	21	.	(Bhf 32 P T 16
	3. Mistlau, W. Anw.	143	143	.	.	.	10(6)	.	10	.	"
	2. Schöneck, Hs.	.	.	.	.	.	"	.	"	.	
	4. Hewelhof, unbew.	.	.	.	.	.	.	.	.	.	
	10. (III. 6)	697	693	4	.	.					
11.	**Gammesfeld,** Pfd., Z.G.	330	330	.	.	.	11[9]	22	11	.	Th(Bhf 27 P 8)
	2. Ehringshausen, W., Anw.	86	86	.	.	.	"	.	"	.	
	3. Heuschwinden, W. Anw.	53	52	.	.	1	"	.	"	.	
	4. Metzholz, W., Anw.	56	56	.	.	.	"	.	"	.	
	11. (III. 6)	525	524	.	.	1					
12.	**Hausen** am Bach, Pfd., Z.G.	327	327	.	.	.	12[15(9)]	Erls. 1	12	.	PoTh* (Bhf 27 P 8)
	2. Klosterhof, H.	9	9	.	.	.	"	.	"	.	
	2. Buch, W. Anw.	153	153	.	.	.	"(7)	.	"	.	Ph(Bhf 27 P 8 T 11)
	3. Herrershofen, W. Anw.	57	57	.	.	.	"	.	"	.	
	12. (III. 6)	546	546	.	.	.					
13.	**Hengstfeld,** Pfd. m. M.G., Z.G.	569	569	.	.	.	13[11]	Erls. 1	13	.	PaTr(Bhf 32)
	2. Asbach, W. Anw.	92	92	.	.	.	"	.	"	.	
	3. Roßburg, W. Anw.	60	60	.	.	.	"	.	"	.	
	4. Schönbronn, W. Anw.	85	85	.	.	.	"	.	"	.	
	13. (III. 7)	806	806	.	.	.					
14.	**Herrentierbach,** Pfd., Z.G.	356	354	1	1	.	14[9]	4	14	.	Th(Bhf 6,4 P 4)
	2. Alfertshausen, W. Anw.	61	60	1	.	.	"	"	"	.	
	3. Kottmannsweiler, W. Anw.	35	35	.	.	.	"	"	"	.	
	4. Mittelbach, W. Anw.	80	80	.	.	.	6	Kth. 4	6	.	
	5. Simmelshausen, W. Anw.	100	87	13	.	.	14	"	14	.	
	2. Geroldshausen, H.	8	8	.	.	.	"	.	"	.	
	14. (III. 9)	640	624	15	1	.					
15.	**Hornberg,** D.	243	240	3	.	.	16(7)	Hl. 5,2	15	.	(Bhf 32 P T 16)
	2. Hammerschmiede, H.	8	8	.	.	.	"	.	"	.	
	15. (III. 7)	251	248	3	.	.					
16.	**Kirchberg** an der Jagst, St.	1046	1006	25	2	13	16[10]	Hl. 5,2	16	.	PT Tr(Bhf 32)
	Hohenaltenberg, verödet	.	.	.	.	.	.	.	.	.	
	16. (II. 9)	1046	1006	25	2	13					

Digitized by Google

Nr.	Wohnplatz	Bevölkerungszahl im ganzen	davon ev.	davon kath.	davon ifr.	davon and. Bekenntnissen	Einpfarrung (siehe die Verbemerkungen) ev.	Einpfarrung kath.	Schule ev.	Schule kath.	Verkehrsanstalten
	1.	2.	3.	4.	5.	6.	7.	8.	9.	10.	11.
17.	**Laugenburg.** St., (8)										
	Z.G.	824	778	43	.	3	17[9]	Rjo. 9	17	.	GbfPTZ
	2. Ziegelhütte, Hs.	7	7	.	.	.	„	„	„	.	
	2. Atzenrod, W. Anw. (4)	178	178	.	.	.	17	Rjo. 9	17	.	(GbfI7PT17)
	3. Ludwigsruhe, H.	33	29	4	.	.	„	„	„	.	Gbf
	2. Neuhof, H.	6	6	.	.	.	„	„	„	.	
	4. Oberregenbach, W. Anw. (3)	117	117	.	.	.	17.5	Rjo. 4	17.5	.	(GbfI7PT17)
	2. Königsmühle, Hs.	9	9	.	.	.	„	„	„	.	
	5. Unterregenbach, Pfr. Anw. (5)	134	134	.	.	.	15(9) 17.5	Rjo. 4	17.5	.	„
	17. (II. 11)	1308	1258	47	.	3					
18.	**Leudsiedel.** Pfd., (5) Z.G.	422	414	2	.	6	18[9]	Rjo. 5,2	18	.	TJG(GbfGjU. 10,2, PT6)
	2. Diembot, mit Sommerhof, H., (4) W. Anw.	93	90	.	.	3	„	„	„	.	(GbfGjU.10,2 PT6TT8,1)
	3. Törmenz, W. Anw. (4)	247	247	.	.	.	„	„	„	.	„
	4. Eichenau, W. Anw. (4)	101	100	1	.	.	„	„	„	.	
	5. Herboldshausen, W. Anw.	38	38	.	.	.	„	„	„	.	
	6. Kleinaltmerspann, W. Anw.	76	75	1	.	.	„	Rjo. 5,2	„		
	7. Weckelweiler, W. Anw.	71	71	.	.	.	„	„	„	.	
	18. (II. 9)	1048	1035	4	.	9					
19.	**Leuzendorf.** Pfd., Z.G.	144	143	.	1	.	19[11]	22	19	.	TJG GbfPT20
	2. Boisendorf, W. Anw.	55	55	.	.	.	„	„	„	.	
	3. Fuhlstatt, W. Anw.	56	56	.	.	.	„	„	„	.	
	4. Gemmhagen, W. Anw.	50	50	.	.	.	„	„	„	.	
	5. Hechelein, W. Anw.	35	35	.	.	.	„	„	„	.	
	6. Kleinbürenweiler, W. Anw.	73	73	.	.	.	20	.	20	.	
	7. Spindelbach, W. Anw.	25	25	.	.	.	19	.	19	.	
	8. Standorf, W. Anw.	57	57	.	.	.	„	„	„	.	
	9. Windischbockenfeld, W. Anw.	51	51	.	.	.	„	„	„	.	
	10. Wolfstreut, W. Anw.	114	113	1	.	.	20	.	20	.	
	19. (III. 6)	660	658	1	1	.					
20.	**Michelbach** a. d. Heide, Pfd., Z.G.	377	368	9	.	.	20[11]	4	20	.	TJG GbfPT20
	2. Binselberg, W. Anwalt	64	64	.	.	.	„	„	„	.	
	3. Knyerhof, H.	12	12	.	.	.	„	„	„	.	
	4. Liebesdorf, W. Anwalt	38	38	.	.	.	„	„	„	.	
	5. Rechenhausen, W. Anw.	69	69	.	.	.	„	„	„	.	
	6. Seibotenberg, W. Anw.	92	92	.	.	.	„	„	„	.	
	20. (III. 8)	652	643	9	.	.					

Digitized by Google

Nr.	Wohnplatz	Bevölkerungszahl im ganzen	davon ev.	davon kath.	davon isr.	davon von and. Bekenntnissen	Einpfarrung (siehe die Vorbemerkungen) ev.	Einpfarrung kath.	Schule ev.	Schule kath.	Verkehrsanstalten
	1.	2.	3.	4.	5.	6.	7.	8.	9.	10.	11.
21.	**Michelbach** a. d. Lücke, D. (III. 7)	**655**	**536**	**8**	**111**	.	25[9]	Crls. 1	21	.	PaTA (Bhf 32)
22.	**Niederstetten,** St., A.G.	1515	1181	188	146	.	22[11]	22[5]	22	22	Bhf, PA
	2. Eulenhof, Hs. unbew.	.	.	.	.	.	.	.	.	.	
	3. Frickenmühle, Hs.	7	7	.	.	.	22	.	22	.	
	4. Haltenbergstetten, Schl.	28	6	22	.	.	„	22	„	22	
	5. Kautzenmühle, Hs.	5	5	.	.	.	„	.	„	.	
	6. Rehhof, H.	9	9	.	.	.	„	.	„	.	
	7. Schloßmühle, Hs.	3	3	.	.	.	„	.	„	.	
	8. Schneidemühle, Hs.	8	8	.	.	.	„	.	„	.	
	9. Ziegelmühle, Hs.	6	6	.	.	.	„	.	„	.	
	2. **Ermershausen,** W. Anw.	62	41	21	.	.	„	22	„	22	
	2. Dreischwingen, Hs.	8	1	7	.	.	„	„	„	„	
	3. Eichhof, H.	10	9	1	.	.	„	„	„	„	
	3. **Sichertshausen,** W. Anw.	70	67	3	.	.	Kls. 19	„	Kls. 19	„	
	22. (II. 13)	1731	1343	242	146	.					
23.	**Obersteinach,** Pfd., A.G.	283	270	3	.	10	23[11]	Kls. 9	23	.	PaTA (Bhf 10,2)
	2. **Altenberg,** W. Anwalt	112	111	1	.	.	Hall 28,3[10]	.	23,2	.	
	3. **Brachbach** (Windisch-Brachbach), W. Anwalt	159	158	1	.	.	23	Kls. 9	23	.	(Bhf Hl. 10,2, PT 23)
	4. **Niedersteinach,** W. Anw.	24	23	1	.	.	Hl. 28,3	.	23,2	.	
	5. **Sandelsbronn,** W. Anw.	41	41	.	.	.	23	.	23	.	
	23. (III. 7)	619	603	6	.	10					
24.	**Oberstetten,** Pfd.	553	547	6	.	.	24[9]	22	24	.	HpT HnT 22)
	2. Huggersmühle, Hs.	8	8	.	.	.	„	.	„	.	
	3. Hölhof, Hs.	5	5	.	.	.	„	.	„	.	
	4. Obere Mühle, Hs.	11	11	.	.	.	„	.	„	.	
	5. Neutalmühle, Hs.	4	4	.	.	.	34	.	„	.	
	6. Stegmühle, Hs.	14	14	.	.	.	34	.	„	.	
	7. Untere Mühle, Hs.	8	8	.	.	.	„	.	„	.	
	8. Weilerhof, H.	12	12	.	.	.	„	.	„	.	
	24. (III. 7)	615	609	6	.	.					
25.	**Neubach,** Pfd., A.G.	140	140	.	.	.	25[10 8]	Crls. 1	25	.	(Bhf 27 PA T 21)
	2. **Kleinanspach,** W. Anw. (4)	141	141	.	.	.	„ (7)	.	25,2	.	„
	2. Thomasmühle, H.	3	3	.	.	.	„	.	„	.	
	3. **Kühnhard,** W. Anwalt	87	86	1	.	.	„	.	25	.	
	4. **Reinsbürg,** W. Anwalt	56	56	.	.	.	„	.	„	.	
	5. **Weikersholz,** W. Anwalt	67	67	.	.	.	„	.	„	.	
	25. (III. 7)	494	493	1	.	.			.		

Digitized by Google

Nr.	Wohnplatz	Bevölkerungszahl im ganzen	davon ev.	davon kath.	davon ifr.	davon von and. Bekenntnissen	Einpfarrung (siehe die Vorbemerkungen) ev.	Einpfarrung kath.	Schule ev.	Schule kath.	Verkehrsanstalten
	1.	2.	3.	4.	5.	6.	7.	8.	9.	10.	11.
26.	**Riedbach**, Pfd., Z.G.	260	250	10	.	.	26 7	4	26	.	PA (Bhf 30 PT 4)
	2. Eichholz, W. Anwalt	37	37	.	.	.	Kis. 19	„	Kis. 19	.	
	2. Henchlingen, W. Anw.	63	62	1	.	.	„	.	„	.	
3.	**Eichswiesen**, W. Anwalt	64	62	2	.	.	26	.	26	.	
4.	**Gütbach**, W. Anwalt	54	44	10	.	.	Kis. 19	4	Kis 19	.	
5.	**Hornungshof**, W. Anw.	27	12	15	.	.	26	„	26	4	
6.	**Reichertswiesen**, W. Anw.	39	37	2	.	.	Kis. 19	.	Kis. 19	.	
	2. Fallhaus, Hs.	2	2	.	.	.	„	.	„	.	
	3. Zollhaus, Hs.	4	4	.	.	.	„	.	„	.	
	26. (III. 9)	550	510	40	.						
27.	**Rot am See**, Pfd. mit MG., Z.G.	522	514	6	1	1	27 16 (11)	22	27	22	PhfPT, TH
	2. Seemühle, Hs.	10	10	.	.	.	„	.	„	.	
2.	**Bemberg**, W. Anw.	31	12	19	.	.	5	22	5	22	
3.	**Bretteufeld**, W. Anw.	382	382	.	.	.	27	.	27	.	Hpf PT 27)
	2. Ammühle, Hs.	12	12	.	.	.	„	.	„	.	
	3. Bartenmühle, Hs.	4	4	.	.	.	„	.	„	.	
	4. Schwarzenmühle, Hs.	7	7	.	.	.	„	.	„	.	
4.	**Musdorf**, W. m. M.G., Anw.	52	50	2	.	.	„ (7)	.	„	.	
5.	**Niederwinden**, W., Anw.	164	164	.	.	.	10	22	10	.	„
6.	**Oberwinden**, W. Anw.	59	59	.	.	.	27	„	27	.	
	27. (II. 9)	1243	1214	27	1	1					
28.	**Ruppertshofen**, Pfd., (7) Z.G.	277	277	.	.	.	28 9	Hil. 5.2	28	Hil. 5.2	PT, TH (Bhf Hil. 18)
	2. Heisenau, W. Anw.	83	83	.	.	.	„	„	„	.	
	3. Leofels, W. Anw. (5)	123	120	3	.	.	„	„	28, 2.2	.	(Bhf PHil. 13, T 9)
	28. (III. 7)	483	480	3	.						
29.	**Schmalfelden**, Pfd., Z.G.	221	211	10	.	.	29 9	22	29	.	TH (Bhf P 30)
	2. Großbärenweiler, W. Anw.	146	145	1	.	.	„	.	„	.	(Bhf P 30 T 29)
	3. Konaweiler, unbewohnt	.	.	.	.	.	.	.	.	.	
	4. Lindlein, W. Anw.	80	80	.	.	.	29	22	29	.	
	5. Speckheim, W. Anw.	112	106	6	.	.	„	.	„	.	
	29. (III. 7)	559	542	17	.						
30.	**Schrozberg**, Pfd. m. M.G., Z.G.	1160	1122	36	.	2	30 (18 13)	22	30	.	PhfT, PF
	2. Berghaus, Hs.	2	2	.	.	.	„	.	„	.	
	3. Obere Mühle, Hs.	4	4	.	.	.	„	.	„	.	
	4. Schrozberg im Tal, Hs.	11	10	1	.	.	„	.	„	.	

Digitized by Google

Nr.	Wohnplatz	Bevölkerungszahl im ganzen	davon ev.	davon kath.	davon ifr.	davon von and. Bekenntnissen	Einpfarrung (siehe die Vorbemerkungen) ev.	Einpfarrung kath.	Schule (siehe die Vorbemerkungen) ev.	Schule kath.	Verkehrsanstalten
	1.	2.	3.	4.	5.	6.	7.	8.	9.	10.	11.
(30.)	2. Kälberbach, W. Anw.	121	121	.	.	.	30	.	30	.	Hp(PT 30)
	3. Könnbronn, W. Anw.	85	85	.	.	.	„	22	„	.	
	2. Untere Mühle, Hs.	4	4	.	.	.	„	.	„	.	
	4. Krailshausen, W. Anw.	173	173	.	.	.	„(7)	.	30,4	.	„
	2. Neupoldsrot, W. Anw.	29	29	.	.	.	„	.	„	.	
	5. Kreuzfeld, W. Anw.	56	56	.	.	.	„	.	„	.	
	6. Sigisweiler, W. Anw.	97	97	.	.	.	„	.	30	.	„
	7. Zell, W. Anw.	63	63	.	.	.	„	.	„	.	
	30. (II. 11)	1805	1766	37	.	2					
31.	**Spielbach**, Pfd., Z.G.	265	264	1	.	.	31 7	22	31	.	PaTK(Bhf30)
	2. Böhmweiler, W. Anw.	81	78	3	.	.	„	.	31,5	.	
	3. Bovenzenweiler (Bonifaziusweiler) W. Anw.	46	46	.	.	.	„ (5)	.	31	.	
	4. Enzenweiler, W. Anw.	43	43	.	.	.	„	.	31,5	.	
	5. Heiligenbronn, W. Anw.	164	164	.	.	.	31 (11)	.	„	.	(Bhf30 PT31)
	2. Reitelhof, H.	13	13	.	.	.	„	.	„	.	
	6. Hummertsweiler, W. Anw.	28	28	.	.	.	„	.	„	.	
	7. Obereichenrot, W. Anw.	69	69	.	.	.	19	.	19	.	
	8. Schöngras, Staatsdom., W., Anw.	12	12	.	.	.	„	.	„	.	
	9. Untereichenrot, W. Anw.	84	82	2	.	.	31	.	31	.	
	31. (III. 6)	805	799	6	.	.					
32.	**Wallhausen**, Pfd., Z.G.	561	558	3	.	.	32 9	Ortsl. 1	32	.	BhfPT.TH
	2. Limbach, W. Anw.	64	64	.	.	.	32,3	.	32,3	.	
	3. Schainbach, Pfw. Anw. (4)	143	139	.	.	4	32,3 8	.	„	.	(Bhf32 PT32)
	32. (III. 7)	768	761	3	.	4					
33.	**Wiesenbach**, Pfd., Z.G.	634	599	5	30	.	33 15(9)	22	33	.	TH(BhfP 7)
	2. Emmertsbühl, W. Anw.	92	91	1	.	.	„	„	„	.	
	3. Engelhardshausen, W. Anw.	227	226	1	.	.	„ (6)	„	33,3	.	
	4. Naicha, W. Anw.	52	52	.	.	.	„	.	33	.	
	5. Saalbach, W. Anw.	93	91	2	.	.	„	.	„	.	
	33. (II. 8)	1098	1059	9	30	.					
34.	**Wildentierbach**, Pfd., Z.G.	294	287	.	.	7	34 11	22	34	.	TH(P22)
	2. Hachtel, W. Anwalt	70	70	.	.	.	„	.	„	.	
	3. Heimberg, W. Anwalt	143	133	2	.	8	„	22	„	.	(P30 T31)
	2. Landturm, Hs.	6	6	.	.	.	„	.	„	.	
	4. Schönhof, H.	9	9	.	.	.	„ Mrg.	.	„ Mrg.	.	
	5. Wolkersfelden, W. Anw.	69	69	.	.	.	32,2	.	32,2	.	
	34. (III. 7)	591	574	2	.	15					

Digitized by Google

Nr.	Wohnplatz	Bevölkerungszahl im ganzen	davon ev.	kath.	isr.	von and. Bekenntnissen	Einpfarrung (siehe die Vorbemerkungen) ev.	kath.	Schule ev.	kath.	Verkehrsanstalten
	1.	2.	3.	4.	5.	6.	7.	8.	9.	10.	11.
35.	**Wittenweiler**, D., Z.G.	115	115	.	.	.	7	4	7	.	Hp(P 7 T 7)
	2. Erpfersweiler, W. Anw.	49	49	.	.	.	„	.	„	.	
	3. Oberweiler, W. Anwalt	92	92	.	.	.	1	.	1	.	Hp(P 1 T 2)
	4. Unterweiler, W. Anwalt	95	95	.	.	.	2	.	2	.	
	35. (III. 7)	351	351	.	.	.					

6. Oberamt Gmünd.

263,96 qkm. — Einwohner: 42582, nämlich: Ev. 11417. — Kath. 31069. — Isr. 72. — Von and. Bekennt. 24.

Gemeinden: 26 (I. Kl. 1 — II. Kl. 6 — III. Kl. 19), hierunter 16 zusammengesetzte mit 91 Teilgemeinden. Wohnplätze: 2 St. — 21 Pfd., wor. 4 m. M.G. — 3 D. — 1 Pfw. — 51 W. — 98 H. — 37 bes. benannte Einzelwohnsitze.

Nr.	Wohnplatz	Bevölkerungszahl im ganzen	davon ev.	kath.	isr.	von and. Bekenntnissen	Einpfarrung (siehe die Vorbemerkungen) ev.	kath.	Schule ev.	kath.	Verkehrsanstalten
	1.	2.	3.	4.	5.	6.	7.	8.	9.	10.	11.
1.	**Gmünd**, OA.St.m. Becherlehen, Hs., Dreifaltigkeitshaus, Hs., Freimühle, H., Fuggerle, H., Galgenberg, H., Georgishof, H., Gotteszell, Strafanstalt, Hsr. (253 Einw.), Hohlenstein, Hs., St. Josephskapelle m. Hs., St. Katharina, Hs., Klarenberg, H., Klosterhof, H., Klostermühle, H., Krähe, H., Kroaten-										

Digitized by Google

Nr.	Wohnplatz	Bevölkerungszahl im ganzen	davon ev.	davon kath.	davon isr.	davon von and. Bekenntnissen	Einpfarrung (siehe die Vorbemerkungen) ev.	Einpfarrung kath.	Schule ev.	Schule kath.	Verkehrsanstalten
	1.	2.	3.	4.	5.	6.	7.	8.	9.	10.	11.
(1.)	haus, Hs., St. Leonhardskirche m. Hs., Pfenningmühle, Hs., Rinderbachermühle, H. (k. Pf. Wh. 3,11), St. Salvatorkirche m. Hs., Schleifhäusle, Hs., Siechenberg, H., Sternhalde, Hs., Untere Sägmühle, H., Walkmühle, H.	20527	6434	14001	69	23	1 11	1 22	1	1	Bhf Z, P Z
	2. Rehnenhof, H.	6	5	1	.	.	„	Wh. 3,11	„	Wh. 3,11	
	3. Vogelhöfe, W.	33	30	3	.	.	„	1	„	1	
	1. (1. 17)	20566	6469	14005	69	23					
2.	**Bargau,** Pfd., (6) Z.G.	762	3	759	.	.	8	2 7	8	2	Pa(Bhf 22 Z 8)
	2. Schlößle, H.	5	.	5	.	.	.	„	.	„	
	2. Beiswang, W. Anw.	65	1	64	.	.	8	„	.	„	
	3. Birkhof, H.	7	.	7	.	.	„	„	.	„	
	4. Oberer Lauchhof, H.	7	.	7	.	.	.	„	.	„	
	2. (III. 7)	846	4	842	.	.					
3.	**Bartholomä,** Pfd. mit M.G., (5) Z.G.	940	318	622	.	.	3 7	3 6	3	3	Pa Z (Bhf 13)
	2. Ziegelhütte, W.	18	.	18	.	.	„	„	„	„	
	2. Hesselschwang, W.	19	4	15	.	.	„	„	„	„	
	2. Tannenhöfe, H.	5	5	.	.	.	„	„	„	.	
	3. Kitzinghof (innerer) mit Forstwarthaus, W.	29	15	14	.	.	„	„	„	3	
	2. äußerer Kitzinghof W.	25	.	25	.	.	„	„	„	„	
	4. Möhnhof, W.	54	21	33	.	.	„	„	„	„	
	5. Rötenbach, W.	12	12	.	.	.					
	3. (II. 7)	1102	375	727	.	.					
4.	**Degenfeld,** Pfd. (III. 7)	267	129	138	.	.	4 7	Gsl. 35	4	Gsl. 35	Z (Bhf Gsl. 35, P Gsl. 35)
5.	**Durlangen,** T., (4) Z.G.	408	17	391	.	.	21	5,3 (3)	.	5	Z (Bhf 1 P 19)
	2. Bruckacker, H.	8	.	8	.	.	.	„	.	„	
	3. Durlangermühle, H.	9	9	.	.	.	21	„	.	.	
2.	Dauan, W. Anwalt (3).	144	28	116	.	.	19	5,3 (4)	19	5 3	(P 19 Z 5)
	2. Mooswiese, W.	15	15	.	.	.	„	.	„	.	
3.	Zimmerbach, Pfw. (4)	162	29	133	.	.	19	5 3 7	„	5,3	(P 19 Z 5)
	2. Amandusmühle, H.	5	5	.	.	.	19	„	„	.	
	3. Gehau, H.	3	.	3	.	.	19	5,3	.	5 3	
	4. Hummelbühl, Hr.	16	.	16	.	.	„	„	.	„	

Digitized by Google

Nr.	Wohnplatz	Bevölkerungszahl im ganzen	davon ev.	davon kath.	davon ifr.	davon von and. Bekenntnissen	Einpfarrung (siehe die Vorbemerkungen) ev.	Einpfarrung kath.	Schule ev.	Schule kath.	Verkehrsanstalten
	1.	2.	3.	4.	5.	6.	7.	8.	9.	10.	11.
(5.)	5. Karrenstrietle, H. .	2	.	2	.	.	19	5,3	.	5,3	
	6. Leinhaus, HS. . . .	3	.	3	.	.	.	„	.	„	
	7. Leinmühle, H. . . .	2	.	2	.	.	.	„	.	„	
	8. Stutzenklinge, Hfr. .	10	.	10	.	.	.	„	.	„	
	5. (III. 7)	787	103	684	.	.					
6.	**Göggingen,** D., (6) Z.G.	467	240	227	.	.	Gld. 3 (7)	11 (7)	6	6	PaTK(6.22) (PMat. 7 TMat. 7)
	2. Horn, W. (5) Anw. . .	275	13	262	.	.	„	„ (7)	„	6,2	
	2. Mühle, H.	6	5	1	.	.	„	„	„	„	
	3. Kleemeisterei, H. . .	6	.	6	.	.	.	„	.	„	
	4. Mühlhölzle, H. . .	7	.	7	.	.	.	„	.	„	
	3. Mulfingen, W. Anwalt .	59	55	4	.	.	Gld. 3	„	6	11	
	4. Pfaffenhäusle, H. . .	7	.	7	.	.	.	9	„	9	
	6. (III. 9)	827	313	514	.	.					
7.	**Herlikofen,** Pfd.,(6) Z.G.	645	2	643	.	.	21	7 7	21	7	PaTK(Bbf1)
	2. Appenhaus, H. . . .	6	6	.	.	.	„	„	„	„	
	2. Burgholz, W.	27	2	25	.	.	„	7	„	7	
	3. Hussenhofen, W. (4) Anw.	340	10	330	.	.	1 11	„ (7)	1	7,3	(pPBf PT 7)
	2. Birkhof, H.	15	.	15	.	.	.	„	.	„	
	3. Krimmel, HS. . . .	6	.	6	.	.	.	„	„	„	
	7. (III. 7)	1039	20	1019	.	.					
8.	**Heubach,** St., (10) Z.G.	1643	1336	307	.	.	8 11	22 (7)	8	8	PTK(Bbf22)
	2. Beuren, W. Anwalt . .	87	20	67	.	.	„	„	„	„	
	3. Buch, W. Anw. . . .	105	34	71	.	.	„	22 (5)	„	„	
	8. (II. 11)	1835	1390	445	.	.	„	2	„	2	
9.	**Iggingen,** Pfd. m. M.G., (5) Z.G.	539	37	502	.	.	21	9 7	21	9	TdeBbfP22)
	2. Bradwang, W. . . .	20	.	20	.	.	16	Aal. 7	16	Aal. 7	
	3. Brainkofen, W. Anw. (4)	163	11	152	.	.	21	9	21	9	(BbfP22 T9)
	4. Schönhardt, W. (4) Anw.	200	9	191	.	.	16	„ (7)	16	9.4	„
	2. Schafhäusle, HS. . .	2	.	2	.	.	.	„	.	„	
	9. (III. 9)	924	57	867	.	.					
10.	**Lautern,** Pfd. . . .	510	84	426	.	.	Aal. 12	10 6		10	TdeBbf13 P18)
	2. Oelmühle, H. . . .	4	.	4	.	.	.	„	.	„	
	10. (III. 7)	514	84	430	.	.					
11.	**Leinzell,** Pfd. . . .	826	120	705	.	1	21	11 9	6	11	PaTK(Bbf22)
	2. Oelhäuser, W. . . .	19	.	19				„		„	
	11. (III. 7)	845	120	724	.	1					

Digitized by Google

Nr.	Wohnplatz	Bevölkerungszahl im ganzen	davon ev.	davon kath.	davon isr.	davon anderen Bekenntnissen	Einpfarrung (siehe die Vorbemerkungen) ev.	Einpfarrung kath.	Schule ev.	Schule kath.	Verkehrsanstalten
	1.	2.	3.	4.	5.	6.	7.	8.	9.	10.	11.
12.	**Lindach**, mit Schloß, Pfd. (III. 7)	802	794	8	.	.	21 (9)	14	12	14	TH (Bhf P 1)
13.	**Mögglingen**, Pfd. mit M.G.	1110	51	1057	2	.	16	13 7	.	13	Bhf PT, TH
	2. Christenhof, H.	9	1	8	.	.	"	"	.	"	
	3. Gollenhof, H.	6	.	6	.	.	"	"	.	"	
	4. Sternhof, H.	7	.	7	.	.	.	"	.	"	
	13. (II. 9)	1132	52	1078	2	.					
14.	**Mutlangen**, Pfd. (III. 7)	1019	68	951	.	.	21	14 7	.	14	PaTA (Bhf T 1)
15.	**Oberbettringen**, Pfd. (6) Z.G.	849	3	846	.	.	1	15 9 (7)	.	15	Pa (Bhf T 1)
	2. Talacker, Hs.	3	.	3	.	.	.	"	.	"	
	3. Unterer Lauchhof, H.	10	.	10	.	.	.	2	.	2	
2.	**Lindenhof**, H., e. M.	16	14	2	.	.	1	15	.	"	
3.	**Unterbettringen**, W. Anw. (4) mit Mühle, Hs.	423	12	411	.	.	"	"	.	15,3	(Bhf) P 15 T 1
	15. (II. 7)	1301	29	1272	.	.					
16.	**Oberböbingen**, Pfd., (5) Z.G.	410	245	165	.	.	16 7	22	16	22	PH (Bhf P T 22)
	2. Steinriegel, H.	5	4	1	.	.	.	"	.	"	
2.	**Zimmern**, W. Anw. (4)	192	71	121	.	.	16	9 (7)	16	9	(P 22 T 9)
	2. Hirschmühle, W.	46	19	27	.	.	"	"	"	"	
	16. (III. 7)	653	339	314	.	.					
17.	**Rechberg**, Vorderweiler, D., (4) Z.G.	291	1	289	1	.	1	17,9,3	.	17,9	PaTA (Bhf 1)
	2. Krempelhaus, H.	7	.	7	.	.	.	"	.	"	
	3. Oedengehren, H.	4	.	4	.	.	.	"	.	"	
	4. Starrenhof, H.	7	.	7	.	.	.	"	.	"	
	5. Unterhäge, W.	16	.	16	.	.	.	"	.	"	
	6. Ziegelhütte, Hs.	10	.	10	.	.	.	"	.	"	
	7. Zwiefling, H.	13	.	13	.	.	.	"	.	"	
2.	**Bärenhöfle**, H.	4	.	4	.	.	.	"	.	"	
3.	**Bläsihof**, W.	9	.	9	.	.	Göp. 19	23	.	23	
4.	**Fuchshof**, H.	10	.	10	.	.	.	17,9	.	17,9	
5.	**Henstaig**, H.	7	.	7	.	.	.	17,9 3	.	"	
6.	**Kleinishof**, W.	22	.	22	.	.	Göp. 19	"	.	"	
7.	**Kratzerhöfle**, H.	6	.	6	.	.	Göp. 29	18	.	18	
8.	**Oberhäge**, Hfr.	11	.	11	.	.	.	17,9	.	17,9	
9.	**Rechberg**, Hinterweiler, W. Anw. (3)	238	4	234	.	.	1	17,9,3	.	"	(Bhf) P T 1
	2. Hohenrechberg, Schl.	4	.	4	.	.	.	"	.	"	
	3. Hohenrechberg-Kirchberg, m.K.u.Hfr., Pfrth.	6	.	6	.	.	.	17,9,3 7	.	"	

Digitized by Google

Nr.	Wohnplatz	Bevölkerungszahl im ganzen	davon ev.	davon kath.	davon ifr.	davon von and. Bekenntnissen	Einpfarrung (siehe die Vorbemerkungen) ev.	Einpfarrung kath.	Schule ev.	Schule kath.	Verkehrsanstalten
	1.	2.	3.	4.	5.	6.	7.	8.	9.	10.	11.
(17.)	10. Schurrenhof, W.	12	.	12	.	.	(Gop. 29	18	.	18	
	11. Stollenhof, W.	17	.	17	.	.	.	17,9,3	.	17,9	
	2. Stollenhäusle, H.	5	.	5	.	.	.	„	.	„	
	17. (III. 7)	699	5	693	1						
18.	**Reichenbach,** Pfd., (5) Z.G.	280	4	276	.	.	(Gop. 29	18 6	.	18	Th (Gbf 25 P Geibl 9)
	2. Feldhöfle, H.	7	.	7	.	.	.	„	.	„	
	3. Weberhäusle, Hs.	4	.	4	.	.	.	„	.	„	
	2. Birkhof, H.	15	4	11	.	.	Gop. 29	„	.	„	
	3. Bühlhof, H. unbew.	.	.	.	.	.	.	„	.	„	
	4. Tangelhof, H.	20	.	20	.	.	.	„	.	„	
	5. Hasenhof, H.	5	.	5	.	.	.	„	.	„	
	6. Ilgenhof, W.	6	.	6	.	.	.	„	.	„	
	7. Krauserhof, H.	8	.	8	.	.	.	„	.	„	
	8. Laurenhof, W.	14	.	14	.	.	.	„	.	„	
	9. Messenhalden, H.	6	.	6	.	.	.	„	.	„	
	10. Ramsberg, Schl. u. H.	19	2	17	.	.	(Gop. 29	„	.	„	
	2. Hohlenhaus, Hfr.	.	.	.	.	.	„	„	.	„	
	11. Schattenhof, H.	6	.	6	.	.	.	„	.	„	
	12. Schillingshof, W.	12	.	12	.	.	.	„	.	„	
	13. Staudenhof, W.	8	.	8	.	.	.	„	.	„	
	2. Aichhöfle, Hfr.	12	.	12	.	.	.	„	.	„	
	3. Bäuerleshof, H.	11	.	11	.	.	(Gop. 29	„	.	„	
	4. Böppelesbof, H.	5	.	5	.	.	.	„	.	„	
	5. Haldenhof, H.	7	.	7	.	.	.	„	.	„	
	6. Stappenhof, H.	4	.	4	.	.	.	„	.	„	
	14. Strichof, H.	9	.	9	.	.	.	„	.	„	
	15. Strietmühle, H.	8	3	5	.	.	(Gop. 29	„	.	„	
	16. Täschenhof, H.	14	.	14	.	.	„	„	.	„	
	17. Zirschberg, W.	11	.	11	.	.	.	„	.	„	
	18. (III. 7)	491	13	478	.	.					
19.	**Spraitbach,** Pfd., (5) Z.G.	374	101	273	.	.	19 7	19 9	19	19	PaT Ar (Gbf 1)
	2. Berghaus, H.	7	.	7	.	.	(Gld. 19	„	„	„	
	3. Beutenhof, W.	32	32	.	.	.	19	„	„	„	
	4. Beutenmühle, H.	9	9	.	.	.	„	„	„	„	
	5. Leinhäusle, W.	9	5	4	.	.	„	5,3	„	5,3	P9 (P 19)
	6. Weggen-Ziegelhütte, H.	5	.	5	.	.	„	19	„	19	
	2. Hertighofen, W. Anw.	71	28	43	.	.	„	„	„	„	
	2. Riedhaus, H.	6	6	.	.	.	„	„	„	„	
	3. Vorderlintal, W. Anw. (5)	167	24	143	.	.	„	„	„	„	(Gbf 1 P T 19)
	2. Heiligenbruck, H.	3	1	2	.	.	„	„	„	„	
	3. Kohlaehau, Hfr.	17	.	17	.	.	(Gld. 19	„	„	„	
	4. Oelmühle, Hfr.	10	.	10	.	.	„	„	„	„	
	5. Schilpenbühl, Hfr.	9	9	.	.	.	„	.	(Gld. 19	.	
	19. (III. 7)	719	215	504	.	.					

Digitized by Google

Nr.	Wohnplatz	Bevölkerungszahl im ganzen	davon ev.	davon kath.	davon isr.	davon von and. Bekenntnissen	Einpfarrung (siehe die Vorbemerkungen) ev.	Einpfarrung kath.	Schule ev.	Schule kath.	Verkehrsanstalten
	1.	2.	3.	4.	5.	6.	7.	8.	9.	10.	11.
20.	**Straßdorf,** Pfd., (6) Z.G.	969	76	893	.	.	1	20 [7]	.	20	Pa(Bhf T 1)
	2. Hummelshalden, H.	8	.	8	.	.	.	„	.	„	
	3. Kapellenhof, H.	7	.	7	.	.	.	„	.	„	
	4. Költhalden, Hs.	2	1	1	.	.	.	„	.	„	
	5. Kriegshäusle, Hs.	4	.	4	.	.	.	„	.	„	
	6. Ziegelhütte, W.	32	6	26	.	.	1	„	.	„	
	2. Hokenschue, H.	10	.	10	.	.	„	„	.	20,3	
	3. Metlangen, W. (4)	90	3	87	.	.	„	„	.	„	
	2. Felbenhaus, Hs.	4	.	4	.	.	.	„	.	„	
	3. Hochstett, W.	14	1	13	.	.	Gsp. 19	„	.	„	
	4. Reitprechts, W. Anw. (4)	83	15	68	.	.	„	„	.	„	
	2. Hochstett, Hs.	4	4	.	.	.	„	„	.	„	
	5. Schirenhof, H.	9	.	9	.	.	.	„	.	„	
	6. Schönbronn, W.	30	.	30	.	.	Wlz. 6	„	.	„	
	20. (II. 9)	1266	106	1160	.	.					
21.	**Täferrot,** Pfd., (5) Z.G.	194	193	1	.	.	21 [11]	11	21	11	TH(Bhf P 1
	2. Buchhof, H.	20	20	.	.	.	„	„	„	„	
	3. Rehnenmühle, H.	11	11	.	.	.	„	5,3	„	5	
	4. Tierhaupten, W. Anw. (4)	231	224	7	.	.	„	„	„	„	(P 1 T.Gld. 10)
	2. Koppenkreut, H.	8	2	6	.	.	„	11	„	11	
	5. Ußstetten, W. Anw. (4)	229	223	6	.	.	„	„	„	„	(P 11 T 21)
	21. (III. 7)	693	673	20	.	.					
22.	**Unterböbingen,** Pfd.	661	22	639	.	.	16	22 [7(6)]	16	22	Bhf P T, TH
	2. Braunhof, H.	5	5	.	.	.	„	„	.	„	
	3. Gratwohlhöfe, W.	14	.	14	.	.	.	„	.	„	
	4. Krausenhof, H.	11	.	11	.	.	.	„	.	„	
	22. (III. 7)	691	27	664	.	.					
23.	**Waldstetten,** Pfd. mit M.G., (8) Z.G.	1553	7	1546	.	.	1	23 [9]	.	23	Pa(Bhf T 1)
	2. Eichhölzle, H.	5	.	5	.	.	.	23	.	„	
	3. Herzenklingen, H.	10	.	10	.	.	.	„	.	„	
	4. Hohenreute, H.	7	.	7	.	.	.	„	.	„	
	5. Saurenhof, H.	4	.	4	.	.	.	„	.	„	
	6. Schlatthölzle, Hfr.	14	1	13	.	.	1	„	.	„	
	7. Tierbach, H.	8	8	.	.	.	„	„	.	„	
	2. Braunhof, H.	6	.	6	.	.	.	„	.	„	
	2. Braunhäusle, H.	5	.	5	.	.	.	„	.	„	
	3. Brunnforst, Hs.	4	.	4	.	.	.	„	.	„	
	4. Heckenhof, H.	4	.	4	.	.	.	„	.	„	
	5. Klossenhölzle, H.	7	.	7	.	.	.	„	.	23,11	
	6. Pfeilhalden, H.	14	.	14	.	.	.	„	.	23	
	7. Schlangeleshalden, H.	7	.	7	.	.	1	„	.	„	
	8. Schlatthof, W.	18	.	18	.	.	.	„	.	„	
	2. Tiergartenhof, Hs.	6	.	6	.	.	.	„	.	„	
	9. Tannhof, H.	13	1	12	.	.	1	„	.	23,11	

Digitized by Google

Nr.	Wohnplatz	Bevölkerungszahl im ganzen	davon ev.	davon kath.	davon ifr.	davon von and. Bekenntnissen	Einpfarrung (siehe die Vorbemerkungen) ev.	Einpfarrung kath.	Schule ev.	Schule kath.	Verkehrsanstalten
	1.	2.	3.	4.	5.	6.	7.	8.	9.	10.	11.
(23.)	10. Tannweiler, W.	27	.	27	.	.	.	23	.	23,11	
	2. Christental, H.	3	.	3	.	.	.	„	.	„	
	11. Weilerstoffel, W. Anw. (4)	137	.	137	.	.	1	23 (7)	.	23,11	(Bhf 1 P 23 T 17)
	12. Zusenhof, H., Oberer u. Unterer	16	.	16	.	.	.	„	.	23	
	23. (II. 9)	1868	17	1851	.	.					
24.	**Weiler** in den Bergen, Pfd., (6) J.G.	547	1	546	.	.	1	24 7	.	24	TH(Bhf 1 P 1)
	2. Bilsenhof, H.	6	.	6	.	.	.	„	.	„	
	3. Oelmühle, H.	4	.	4	.	.	.	„	.	„	
	2. Giengerhof, H.	8	.	8	.	.	.	„	.	„	
	3. Haldenhof, H.	12	.	12	.	.	.	„	.	„	(Bhf Gsl. 35, P 1 T 24)
	4. Herdtlinsweiler, W. Anw.	102	.	102	.	.	.	„	.	„	
	5. Krieghof, H.	9	1	8	.	.	1	„	.	„	
	6. Steinbacherhöfe, W.	30	.	30	.	.	.	„	.	„	
	24. (III. 7)	718	2	716	.	.					
25.	**Winzingen**, Pfd. (III. 7)	358	1	357	.	.	Gdp. 29	25 6	.	25	Bhf Pa T F
26.	**Wißgoldingen**, Pfd.	590	12	578	.	.	4	26 7	4	26	Pa T F (Bhf 25)
	2. Bödnis, H.	8	.	8	.	.	.	„	.	„	
	3. Frauenholz, H.	4	.	4	.	.	.	„	.	„	
	4. Kapellhaus, H.	9	.	9	.	.	.	„	.	„	
	5. Krähbergerhof, H.	4	.	4	.	.	.	„	.	„	
	6. Talmühle, H.	5	.	5	.	.	.	„	.	„	
	26. (III. 7)	620	12	608	.	.					

7. Oberamt Hall.

334,73 qkm. — Einwohner: 29440, nämlich: Ev. 26958. — Kath. 2491. — Ifr. 202. — Von and. Bekennt. 89.

Gemeinden: 28 (I. Kl. 1 — II. Kl. 5 — III. Kl. 22), hierunter 23 zusammengesetzte mit 101 Teilgemeinden. Wohnplätze: 3 St. — 16 Pfd., wor. 4 m. M.G. — 8 D. — 6 Pfw. — 91 W., wor. 1 m. M.G. — 20 H. — 17 bes. benannte Einzelwohnsitze.

Digitized by Google

Nr.	Wohnplatz	Bevölkerungszahl im ganzen	davon ev.	davon kath.	davon isr.	davon von and. Bekenntnissen	Einpfarrung (siehe die Vorbemerkungen) ev.	Einpfarrung kath.	Schule ev.	Schule kath.	Verkehrsanstalten
	1.	2.	3.	4.	5.	6.	7.	8.	9.	10.	11.
1.	**Hall,** OA.St.	9340	8244	836	189	71	1 23(16)	1 7	1	1	BhfT,PTF
	2. Dürrenberg (Lehen), H.	4	3	1	.	.	„	„	„	„	
	3. Oberlimpurg, H.	17	16	1	.	.	„	„	„	„	
	4. Reifenhof, H.	7	7	.	.	.	„	.	„	.	
	5. Rollhof, H.	8	8	.	.	.	„	.	„	.	
	6. Teurershof, H.	24	21	3	.	.	„	1	„	1	
	1. (I. 17)	9400	8299	841	189	71					
2.	**Arnsdorf,** W., Anw. Z.G.	76	76	.	.	.	Öhr. 9	Kzs. 9	Öhr. 9	.	TH(Bhf 20,3, PKzs.9)
	2. Braunoldswiesen, W.	18	18	.	.	.	„	.	„	.	
	3. Herdtlingshagen, W.Anw.	24	24	.	.	.	„	.	„	.	
	4. Reisachshof, W. Anw.	23	23	.	.	.	„	.	„	.	
	5. Rückertsbronn, W.	74	74	.	.	.	9	.	9	.	
	6. Rückertshausen, W. Anw.	88	86	2	.	.	Öhr. 9	1	Öhr. 9	.	
	2. (III. 6)	303	301	2	.	.					
3.	**Bibersfeld,** Pfd., (6) Z.G.	609	608	1	.	.	3 6	1	3	1	PaTF(Bhf 1)
	2. Hilbenhof, Hfr.	11	11	.	.	.	„	.	„	.	
	2. Hagenbach, W. Anw.	64	44	20	.	.	1	17	1	17	
	3. Hohenholz, W. Anw.	36	36	.	.	.	16		16		
	4. Rötenhof, W. Anw.	31	31	.	.	.	3	.	3,5		
	2. Buchhof, W.	10	10	.	.	.	„	.	„	.	
	3. Wielandsweiler, W.	14	14	.	.	.	teilw. 16 teilw. 3	.	„	.	
	5. Sittenhardt, W. Anw. (6)	259	258	1	.	.	16	.	„	.	TH(Bhf 1 P 3)
	2. Winterhalde, Hs.	8	8	.	.	.	3	.	3	.	
	6. Starkholzbach, W. Anw.	31	31	.	.	.	14	.	14	.	
	3. (II. 9)	1073	1051	22	.						
4.	**Bubenorbis,** Pfd.,(5)Z.G.	295	295	.	.	.	4 10(6)	1	4	.	PHTH(Bhf 1 PWnsb. 19)
	2. Maibach, W. Anw. (4)	156	156	.	.	.	„ Wnsb.	.	„ Wnsb.	.	(P 14 T 4)
	3. Stock, W. Anw.	17	17	.	.	.	19	.	19	.	
	2. Aschenhütte, W.	7	7	.	.	.	„	.	„	.	
	3. Riegenhof, W.	41	41	.	.	.	„	.	„	.	
	4. Ziegelbronn, W. Anw. (4)	123	123	.	.	.	„	.	Öhr. 13,4	.	(PTÖhr 18)
	1. (III. 7)	639	639	.	.	.					
5.	**Eckartshausen,** D., (4) Z.G.	344	334	10	.		21,4	5,2	5	5,2	Bhf(S.G.13) PT,TH
	2. Großallmerspann, Pfw.(3)	161	29	132	.	.	13	5,2 7	13	„	(P 13 T 13)
	3. Oberschmerach, W. Anw. (1)	52	50	2	.		„	„	„	„	
	5 (III. 8)	557	413	144	.						
6.	**Eltershofen,** D. (III. 7)	348	336	12	.	.	10	1	6	.	TH(Bhf 1 P1

Digitized by Google

Nr.	Wohnplatz	Bevölkerungszahl im ganzen	davon ev.	davon kath.	davon isr.	davon von and. Bekenntnissen	Einpfarrung (siehe die Vorbemerkungen) ev.	Einpfarrung kath.	Schule ev.	Schule kath.	Verkehrsanstalten
	1.	2.	3.	4.	5.	6.	7.	8.	9.	10.	11.
7.	**Enslingen,** Pfd., (5) Z.G.	366	366	.			7[6]	1	7	.	TH(Bhf 1 P 22)
	2. Gaisdorf, W. Anw.	105	105	.	.	.	„	.	„	.	
	3. Schönenberg, W. Anw.	86	85	1	.	.	„	.	„	.	
	7. (III. 8)	557	556	1	.	.					
8.	**Gailenkirchen,** Pfd., Z.G.	438	437	1	.	.	8[10(6)]	1	8	.	BhfPaTF
	2. Gliemenhof, H.	8	7	1	.	.	„	.	„	.	
	3. Gottwollshausen, W. Anw.	165	163	1	.	1	8	1	8,3	.	(Bhf 1 PT 1)
	4. Sülz, W.	33	33	.	.	.	„	„	„	.	
	5. Wackershofen, W. Anw.	152	147	5	.	.	„	„	8	.	(Bhf T 8 P 1)
	2. Neuhofen, W.	18	18	.	.	.	„	.	„	.	
	8. (III. 7)	814	805	8	.	1					
9.	**Geislingen** am Kocher, Pfd., (5) Z.G.	400	396	4	.	.	9[8]	Kzs. 9	9	Kzs. 9	PaTF (Bhf 20,3)
	2. Bühlerzimmern, W. Anw.	80	76	2	2	.	„	.	„	.	
	3. Hergershof, W. Anw.	60	60	.	.	.	„	.	„	.	
	9. (III. 7)	540	532	6	2	.					
10.	**Gelbingen,** Pfd., (5) Z.G.	422	405	17	.	.	10[10(6)]	1	10	1	PH(BhfPT 1)
	2. Erlach, W. Anw. (2)	44	44	.	.	.	„	.	„	.	
	10. (III. 7)	466	449	17	.	.					
11.	**Großaltdorf,** Pfd. mit M.G., Z.G.	408	403	5	.	.	11[8]	5,2	11	5,2	BhfPaT, TH
	2. Kleinaltdorf, W.	171	170	1	.	.	„	„	„	„	(Bhf 11 PT 11)
	2. Lorenzenzimmern, Pfw.	244	242	2	.	.	11,2	.	11,2	.	(BhfP 5 T 21,2)
	11. (III. 7)	823	815	8	.	.					
12.	**Hessental,** D.	802	502	300	.	.	19	17	12	12	BhfPaT
	2. Kaiserhof, H.	7	7	.	.	.	„	.	„	.	
	12. (III. 7)	809	509	300	.	.					
13.	**Ilshofen,** St., Z.G.	916	879	37	.	.	13[6]	5,2	13	5,2	Bhf(i.G.5) PTF
	2. Unterschmerach, W.	17	17	.	.	.	„	.	„	.	
	13. (III. 7)	933	896	37	.	.					
14.	**Michelfeld,** Pfd. m. M.G., (6) Z.G.	340	339	1	.	.	14[6]	1	14	.	PaTF (Bhf 1)
	2. Landturm, Hs.	3	3		.	.	„	.	„	.	
	2. Blindheim, W. Anw.	41	41			.	4	.	14,9	.	
	3. Eichholz, W. Anw.	20	20			.	Öhr. 14	.	Öhr. 14	.	

Digitized by Google

Nr.	Wohnplatz	Bevölkerungszahl im ganzen	Bevölkerungszahl davon ev.	kath.	isr.	von. and. Bekenntnissen	Einpfarrung (siehe die Vorbemerkungen) ev.	kath.	Schule ev.	kath.	Verkehrsanstalten
	1.	2.	3.	4.	5.	6.	7.	8.	9.	10.	11.
14.)	4. Erlin, W. Anw.	38	38	.	.	.	14	.	14	.	
	2. Hahnenbusch, W.	18	18	.	.	.	„	.	„	.	
	5. Heimbach, W. Anwalt	133	131	2	.	.	„	1	„	.	(Bhf 1 P T 1)
	6. Leoweiler, W. Anwalt	27	27	.	.	.	„	.	„	.	
	2. Molkenstein, H.	8	8	.	.	.	„	.	„	.	
	3. Rotesteige, H.	12	12	.	.	.	„	.	„	.	
	7. Lindachshof, W. Anwalt	19	19	.	.	.	„	.	„	.	
	8. Michelfelder Tal, Anw.-Bez. (4)										
	1. Baierbach, H.	4	4	.	.	.	„	.	„	.	
	2. Baumgarten, H.	5	5	.	.	.	„	.	„	.	
	3. Bürkhof, H.	8	8	.	.	.	„	.	„	.	
	4. Forst, W.	27	27	.	.	.	„	.	„	.	
	5a. Koppelinshof, W.	24	23	1	.	.	„	1	„	.	
	5b. Mäurershäusle, Hsr.	12	12	.	.	.	„	.	„	.	
	6. Lemberg, W.	22	22	.	.	.	„	.	„	.	
	7. Messersmühle, H.	6	6	.	.	.	„	.	„	.	
	8. Schöpperg, W., Anwaltssitz	23	22	1	.	.	„	1	„	.	
	9a. Wagrain, W.	26	26	.	.	.	„	.	„	.	
	9b. Pfeiffershäusle, H.	4	4	.	.	.	„	.	„	.	
	9. Neunkirchen, W. Anw. (4)	152	152	.	.	.	4	1	14,9	.	TH (Bhf 1 P 14)
	2. Schneidemühle, Hs. unbewohnt	.	.	.	.	.	.	.	.	.	
	10. Rinnen, W. Anw. (4)	137	136	1	.	.	Öhr. 14	1	Öhr. 14	.	(Bhf 8 P 14 T Öhr. 14)
	11. Witzmannsweiler, W. Anwalt	87	86	1	.	.	4	1	14,9	.	
	14. (II. 9)	1196	1189	7	.	.					
15.	Orlach, Pfd., Anw. Z.G.	189	189	.	.	.	15[6]	Kzs. 9	15	.	TH (Bhf Öhr. 20, P Kzs. 9)
	2. Elzhausen, W.	92	92	.	.	.	„	.	„	.	
	15. (III. 7)	281	281	.	.	.					
16.	Rieden, Pfd., (4) Z.G.	462	462	.	.	.	16[6]	17	16	.	PH TH (Bhf 24,3 P 3)
	2. Dendelbach, W.	25	24	1	.	.	„	„	„	.	
	3. Kastenhof, H.	16	16	.	.	.	„	.	„	.	
	2. Sauzenbach, W. Anw. (4)	250	249	1	.	.	„	17	„	.	(Bhf 24,3 P 3 T 16)
	2. Zimmertshaus, Hs.	4	4	.	.	.	„	.	„	.	
	16. (III. 7)	757	755	2	.	.					
17.	Steinbach, Pfd., Z.G.	1052	538	506	8	.	1[(6)]	17[9]	17	17	TH (Bhf 1 P 1)
	2. Comburg, Schl.	52	42	10	.	1	„	„	„	„	
	3. Kleincomburg (Fil.-Strafanstalt)	98	57	41	.	.	„	„	„	„	
	4. Taubenhof, H.	14	6	8	.	.	.	„	.	„	

Digitized by Google

Nr.	Wohnplatz	Bevölkerungszahl im ganzen	davon ev.	kath.	ifr.	von and. Bekenntnissen	Einpfarrung (siehe die Vorbemerkungen) ev.	kath.	Schule ev.	kath.	Verkehrsanstalten
	1.	2.	3.	4.	5.	6.	7.	8.	9.	10.	11.
(17.)	5. Waschbachmühle, Hfr.	24	23	1	.	.	1	17[9]	17	17	
	6. Waschwiese, W.	85	28	57	.	.	"	"	"	"	
	2. Einkorn, H.	7	7	.	.	.	"	"	"	"	
	17. (II. 9)	1332	701	623	8	.					
18.	**Sulzdorf,** Pfd., Z.G.	610	592	13	.	5	18[8]	17	18	.	Bbf PT, TH
	2. Schwarzenlache, Hfr.	8	8	.	.	.	"	.	"	.	
	2. Anhausen, W.	18	18	.	.	.	"	.	"	.	
	3. Buch, W. Anwalt	70	69	1	.	.	"	17	"	.	
	4. Dörrenzimmern, W. Anw.	74	73	1	.	.	"	"	"	.	
	5. Hohenstadt, W. Anw.	28	28	.	.	.	"	.	"	.	
	2. Neunbronn, Hf.	9	9	.	.	.	"	.	"	.	
	6. Jagstrot, W. Anw.	45	45	.	.	.	"	.	"	.	
	7. Mateshörlebach, W. Anw.	81	80	.	.	1	18	.	"	.	
	18. (III. 10)	943	922	15	.	6					
19.	**Tüngental,** Pfd., (4) Z.G.	368	343	25	.	.	19[12(6)]	17	19	12	TH (Bbf 18 P. 18)
	2. Altenhausen, W. Anwalt	41	41	.	.	.	"	.	"	.	
	3. Otterbach, W. Anwalt	139	117	22	.	.	"	17	"	12	"
	4. Ramsbach, W. Anwalt	47	45	2	.	.	"	"	"	"	(Bbf 1 P 18 P 19)
	5. Veinau, W. Anwalt	112	112	.	.	.	"	.	"	.	
	6. Wolpertsdorf, W. Anw.	77	77	.	.	.	"	.	"	.	
	19. (III. 7)	784	735	49	.	.					
20.	**Uebrigshausen,** D., Z.G.	216	215	1	.	.	22	Ebr. 34	20	.	TH, Bbf 20, 3, P 20, 3)
	2. Steigenhaus, W.	15	13	2	.	.	"	.	"	.	
	2. Brachbach, W. Anwalt	138	137	1	.	.	Ebr. 9	Ebr. 34	Ebr. 9	.	"
	3. Kupfer, W. Anwalt	139	137	2	.	.	22	"	20	.	Bbf Pa T
	4. Leipoldsweiler, W. Anw.	20	20	.	.	.	Ebr. 9	.	Ebr. 9	.	
	20. (III. 7)	528	522	6							
21.	**Unteraspach,** D., Anwalt Z.G.	159	159	.	.	.	21,4	5,2	21,4	.	(Bbf 11 PT 11)
	2. Gaugshausen, W. Anw.	159	159	.	.	.	"	.	"	.	Hp TH (P 5)
	3. Kerlewerk, W. Anwalt	58	58	.	.	.	11	.	11	.	
	4. Oberaspach, Fiw.	84	83	1	.	.	21,4[6]	5,2	21,4	.	TH
	5. Oberschessach, W. Anw.	95	94	1	.	.	18	17	18	.	TH
	2. Stadel, W.	42	42	.	.	.	11	.	11	.	
	6. Steinbächle, W. Anwalt	70	69	1	.	.	21,4	5,2	21,4	.	
	2. Lercheumühle, Hfr.	8	8	.	.	.	"	.	"	.	
	21. (III. 7)	675	672	3	.	.					
22.	**Untermünkheim,** Pfd. m. M.G., Z.G.	426	413	11	2	.	22[10(6)]	1	22	.	Pa T F (Bbf 1)
	2. Eichelhof, H.	19	19	.	.	.	"	.	"	.	

Digitized by Google

Nr.	Wohnplatz	Bevölkerungszahl: im ganzen	davon: ev.	kath.	isr.	von and. Bekenntnissen	Einpfarrung (siehe die Vorbemerkungen): ev.	kath.	Schule: ev.	kath.	Verkehrsanstalten
	1.	2.	3.	4.	5.	6.	7.	8.	9.	10.	11.
(22.)	2. Haagen, W. Anw. (4)	163	163	.	.	.	22	1	22	.	(Bhf 1 PT 22)
	3. Lindenhof, H.	13	13	.	.	.	"	.	"	.	
	4. Obermünkheim, W. Anw.	94	90	.	.	4	"	.	"	.	
	5. Suhlburg, W. Anw.	40	40	.	.	.	"	.	"	.	
	6. Wittighausen, W. Anw.	74	74	.	.	.	"	.	"	.	
	22. (III. 7)	829	812	11	2	4					
23.	**Antersontheim**, Pfd.										
	3.G.	196	195	1	.	.	23 6	Ellw. 3	23	.	TH Bhf 18, PGld. 17)
	2. Beilsteinmühle, Hs.	6	6	.	.	.	"	.	"	.	
	3. Mettelmühle, Hs.	9	9	.	.	.	"	.	"	.	
	2. Hausen, W. (5)	244	243	1	.	.	"	Ellw. 3	"	.	"
	2. Röschbühl (Fallhaus), Hs.	5	5	.	.	.	Gld. 14	.	"	.	
	3. Ummenhofen, W. Anw.	140	140	.	.	.	"	.	"	.	"
	23. (III. 7)	600	598	2	.	.					
24.	**Attenhofen**, D., Anw. (6)										
	3.G.	453	453	.	.	.	27	17	24	17	TH (Bhf 24, 1, 3 P 3)
	2. Renkenbühl, Hfr.	13	13	.	.	.	"	.	"	.	
	3. Wilhelmsglück, W.	46	44	1	1	.	"	17	"	17	Bhf Plat
	2. Raibach, W. Anw.	148	148	.	.	.	3	.	3	.	(Bhf 1 P 1 T 3)
	3. Tullau, W. Anw. (4)	242	207	35	.	.	1	17	1	17	(Bhf 1 P 1 T 17)
	24. (III. 7)	902	865	36	1	.					
25.	**Bellberg**, St., (4) 3.G.	558	547	11	.	.	25,2	17	25	.	Hp mit Tal- heim Pat A
	2. Stöckenburg, Pfw.	23	23	.	.	.	25,2 6	.	"	.	
	2. Eschenau, W. Anw. (4)	141	137	1	.	.	"	17	"	.	(PT 25)
	2. Merkelbach, W.	37	37	.	.	.	23	"	23	.	
	3. Schneckenweiler, W.	41	41	.	.	.	25,2	"	25	.	
	3. Rappolden, H.	9	9	.	.	.	"	.	25,4	.	
	4. Talheim, W. m. M.G., Anwalt (5)	345	342	3	.	.	"	17	"	.	Hp mit Bell- berg
	25. (II. 9)	1154	1136	18	.	.					
26.	**Weckrieden**, D. (III. 6)	204	201	3	.	.	10	1	10	.	TH (Bhf 1 P 1)
27.	**Westheim**, Pfd. m. M.G.	570	558	12	.	.	27 6	17	27	.	TH (Bhf 21, 1, 3 P 24, 1, 3)
	2. Berghof, W.	29	29	.	.	.	"	.	"	.	
	3. Hohenstein, W.	26	26	.	.	.	"	.	"	.	
	4. Ziegelmühle, W.	21	21	.	.	.	"	.	"	.	
	27. (III. 7)	646	634	12	.	.					
28.	**Wolpertshausen**, D.										
	3.G.	245	237	1	.	7	28,7	5,2	28	5,2	Pat A (Bhf 11)

Digitized by Google

Nr.	Wohnplatz	Bevölkerungszahl im ganzen	davon ev.	kath.	isr.	von and. Bekenntnissen	Einpfarrung (siehe die Vorbemerkungen) ev.	kath.	Schule ev.	kath.	Verkehrsanstalten
	1.	2.	3.	4.	5.	6.	7.	8.	9.	10.	11.
(28.)	2. Crösselbach, W. Anwalt	166	166	.	.	.	28.7	.	28.7	.	Th(Bbf 1 B 28)
	3. Haßfelden, Pfw. Anwalt	162	162	.	.	.	28,3 [8]	5,2	28,3	5,2	(Bbf 11 B 28, 1)
	4. Hohenberg, W. Anwalt	137	137	.	.	.	28,7	.	28,7	.	(Bbf 1 B 28,1)
	5. Hopfach, W. Anwalt .	75	71	4	.	.	„	„	28,7	.	
	6. Hörlebach, W. Anwalt .	125	125	.	.	.	Grb 28	.	Grb. 28	.	(Bbf 11 B 28,
	2. Landturm, Hfr. . .	19	19	.	.	.	28,7 10(6)	.	28,3	.	Th(Grb. 28)
	7. Reinsberg, Pfw. Anw.	234	234	.	.	.	28.7	.	28.7	.	Th(Bbf 11
	8. Rudelsdorf, W. Anwalt	64	64	.	.	.	13	.	13	.	B 28)
	9. Unterscheffach, W. Anw.	120	119	1	.	.	28,7	5,2	28,7	5,2	Th(Bbf 11 B 28)
	28. (II. 9)	1347	1334	6	.	7					

8. Oberamt Heidenheim.

458,88 qkm. — Einwohner: 42 806, nämlich: Ev. 39 118. — Kath. 3 609. — Isr. 16. — Von and. Bekennt. 63.

Gemeinden: 29 (I. Kl, 1 — II. Kl. 12 — III. Kl. 16), hierunter 7 zusammengesetzte mit 21 Teilgemeinden. Wohnplätze: 2 St. — 24 Pfd., wor. 8 m. M.G. — 4 D. — 13 W. — 26 H. — 12 beſ. benannte Einzelwohnsitze.

Nr.	Wohnplatz	Bevölkerungszahl im ganzen	davon ev.	kath.	isr.	von and. Bekenntnissen	Einpfarrung (siehe die Vorbemerkungen) ev.	kath.	Schule ev.	kath.	Verkehrsanstalten
	1.	2.	3.	4.	5.	6.	7.	8.	9.	10.	11.
1.	**Heidenheim**, OA.St.	12089	10157	1892	9	31	1 [13]	1 [8]	1	1	Bbf I, B I 8
	2. Bronnenmühle, Hfr. .	12	10	2	.	.	„	.	„	.	
	3. Hellenstein, Schl. . .	17	5	12	.	.	„	1	„	1	
	4. Mech. Spinnerei und Verbandstofffabrik, Hfr.	51	49	2	.	.	„	„	„	„	
	5. Talhof, H.	4	4	.	.	.	„	.	„	.	
	1. (I. 13)	12173	10225	1908	9	31					
2.	**Bergenweiler**, Pfd. (III. 7)	197	193	4	.	.	2 [7]	5	2	.	Hpl Th(B 27)

Digitized by Google

Nr.	Wohnplatz	Bevölkerungszahl im ganzen	davon ev.	davon kath.	davon isr.	davon von and. Bekenntnissen	Einpfarrung (siehe die Vorbemerkungen) ev.	Einpfarrung kath.	Schule ev.	Schule kath.	Verkehrsanstalten
	1.	2.	3.	4.	5.	6.	7.	8.	9.	10.	11.
3.	**Bolheim,** Pfd., Z.G.	1063	1031	32	.	.	3 [9]	1	3	.	PaTF(Bhf 13)
	2. Buch, Hs.	.	.	.	.	.	„	.	„	.	
	3. Neubolheim, W.	28	15	13	.	.	„	1	„	.	
	2. Anhausen, W.	34	34	.	.	.	„	.	„	.	
	2. Riedmühle, Hs.	12	12	.	.	.	„	.	„	.	
	3. Wangenhof, H.	9	9	.	.	.	„	.	„	.	
	3. Ugenhof, W. e. M.	26	26	.	.	.	„	.	„	.	
	3. (III. 9)	1172	1127	45	.	.					
4.	**Brenz,** Pfd. m. M.G. (III. 9)	685	675	10	.	.	4 [7]	5	4	.	TH(Bhf 27 P 27)
5.	**Burgberg,** Pfd., Z.G.	915	21	894	.	.	14	5 [9]	.	5	TH(Bhf 14 P 14)
	2. Burgberg, Schloß	11	9	2	.	.	„	„	.	„	
	5. (II. 7)	926	30	896	.	.					
6.	**Dettingen** am Albuch, Pfd. m. M.G., Z.G.	1018	1013	5	.	.	6 [9]	Ulm 8	6	.	PaTF(Bhf 13)
	2. Bindstein, H.	14	14	.	.	.	„	.	„	.	
	2. Falkenstein, H.	9	9	.	.	.	„	Ulm 8	„	.	
	6. (II. 9)	1041	1036	5	.	.					
7.	**Fleinheim,** Pfd. (III. 7)	364	360	4	.	.	7 [7]	Ner. 2	7	.	PHTH(Bhf Ner. 10)
8.	**Gerstetten,** Pfd. m. M.G. (8) Z.G.	2114	2059	50	1	4	8 [9]	Gsl. 5	8	.	BhfPTF
	2. Erpfenhauserhof, H.	21	21	.	.	.	„	.	„	.	
	3. Mäderhaus, H.	5	5	.	.	.	„	.	„	.	
	4. Neuburghof, H.	8	8	.	.	.	„	.	„	.	
	2. Heuchstetten, W. (4)	194	194	.	.	.	„	Gsl. 5	8,2	.	TH(Bhf 1 P 8)
	3. Heutenburg, W. e. M.	24	24	.	.	.	„	.	8	.	
	8. (II. 9)	2366	2311	50	1	4					
9.	**Giengen** an der Brenz, St.	3223	2986	231	.	6	9 [12]	5	9	.	BhfT,PF
	2. Christophruhe, H.	3	3	.	.	.	„	.	„	.	
	3. Schratenhof, H.	12	12	.	.	.	„	.	„	.	
	9. (II. 13)	3238	3001	231	.	6					
10.	**Gussenstadt,** Pfd. mit M.G. (III. 9)	843	815	23	.	5	10 [7]	Gsl. 5	10	.	BhfPaTF
11.	**Hausen** ob Lontal, Pfd. (III. 6)	179	179	.	.	.	11 [7]	Gsl. 5	11	.	TH(P 6)

Digitized by Google

Nr.	Wohnplatz	Bevölkerungszahl im ganzen	davon ev.	kath.	isr.	von and. Bekenntnissen	Einpfarrung (siehe die Vorbemerkungen) ev.	kath.	Schule ev.	kath.	Verkehrsanstalten
	1.	2.	3.	4.	5.	6.	7.	8.	9.	10.	11.
12.	**Heldenfingen,** Pfd.	739	734	5	.	.	12 7	Ulm 8	12	.	PaTe(Bhf 1)
	2. Rüblingerhof, H.	7	7	.	.	.	„	.	„	.	
	12. (III. 9)	**746**	**741**	**5**	.	.					
13.	**Herbrechtingen,** Pfd. m. M.G., (9) J.G.	1849	1814	35	.	.	13 11	1	13	.	BhfPT,TH
	2. Asbach, Hfr.	7	7	.	.	.	23	.	13	.	
	3. Bernau, W.	32	30	2	.	.	13	1	13	.	
	4. Bindstein, Hs.	6	6	.	.	.	„	.	„	.	
	5. Heuhof, H.	14	14	.	.	.	23	.	„	.	
	6. Neuasbach, H.	10	9	.	.	1	„	.	„	.	
	2. Eselsburg, W. Anwalt (4)	150	142	8	.	.	13	1	13,2	.	(Bhf13PT 17)
	13. (II. 10)	**2068**	**2022**	**45**	.	1					
14.	**Hermaringen,** Pfd.	920	893	27	.	.	14 7	5	14	.	BhfPT,TH
	2. Allewind, H.	12	1	11	.	.	„	„	„	.	
	3. Gerschweiler, Hfr.	48	41	7	.	.	„	„	„	.	
	14. (III. 9)	**980**	**935**	**45**	.	.					
15.	**Heuchlingen,** Pfr. (III. 9)	632	630	1	1	.	15 7	Ulm 8	15	.	PaTe(Bhf 15)
16.	**Hohenmemmingen,** Pfd. (III. 7)	656	652	3	1	.	16 14(7)	5	16	.	TH(BhfP 9)
17.	**Hürben,** Pfe. (III. 7)	638	638	.	.	.	17 7	5	17	.	TH(BhfP 9 P 13)
18.	**Ihelberg,** D. (III. 6)	224	243	11	.	.	19	1	18	.	HeTH(P 19)
19.	**Königsbronn,** Pfd. mit M.G.	1080	1035	44	.	1	19 11	1	19	.	BhfPT,TH
	2. Birkach, Hs.	9	.	9	.	.	.	Kal. 14	.	.	
	3. Seegartenhof, H.	9	7	2	.	.	19	„	19	.	
	4. Stürzelhof, H. e. M.	13	13	.	.	.	„	1	„	.	
	5. Fahnberg, H.	9	9	.	.	.	„	Kal. 14	„	.	
	6. Ziegelhütte, H.	11	11	.	.	.	„	„	„	.	
	19. (II. 9)	**1131**	**1075**	**55**	.	1					
20.	**Mergelstetten,** Pfe.	1493	1367	122	.	4	20 9	1	20	.	BhfPT
	2. Pumpstation, Hs.	6	6	.	.	.	„	.	„	.	
	3. Wangenmühle, Hfr.	10	10	.	.	.	„	.	„	.	
	20. (II. 9)	**1509**	**1383**	**122**	.	4					
21.	**Nattheim,** Pfd.	877	863	14	.	.	21 9	Ner. 2	21	.	PaTe(Bhf 1)
	2. Wahlberg, H. e. M.	16	16	.	.	.	„	.	„	.	
	21. (II. 9)	**893**	**879**	**14**	.	.					

Digitized by Google

Nr.	Wohnplatz	Bevölkerungszahl im ganzen	davon ev.	kath.	isr.	von and. Bekenntnissen	Einpfarrung (siehe die Vorbemerkungen) ev.	kath.	Schule ev.	kath.	Verkehrsanstalten
	1.	2.	3.	4.	5.	6.	7.	8.	9.	10.	11.
22.	**Ochsenberg,** D. (III. 6)	336	336	.			19	1	22	.	Th(Bhf 19 P 19)
23.	**Oggenhausen,** Pfd.(III.7)	597	595	2	.	.	23[7]	1	23	.	Th(Bhf1P21)
24.	**Sachsenhausen,** D.(III.7)	187	180	7	.	.	16[(7)]	5	24	.	(Bhf9P9T16)
25.	**Schnaitheim,** Pfd., (9)										
	Z.G.	3696	3624	70	2	.	25[11]	1	25	1	BhfPT
	2. Anhausen, W. Anw. (6)	247	244	3	.	.	„	„	25.2	„	Th(Bhf25 P25)
	25. (II. 11)	3943	3868	73	2	.					
26.	**Söhnstetten,** Pfe.	918	912	6	.	.	26[9]	Gol.5	26	.	PaTrBhf1)
	2. Dudelhof, W.	20	20	.	.	.	„	.	„	.	
	26. (II. 9)	938	932	6	.						
27.	**Sontheim** a. d. Brenz,										
	Pfd. m. M.G.	1538	1512	14	1	11	27[9]	5	27	.	BhfPT,Th
	2. Schwarzenwang, H.	5	5	.	.	.	„	.	„		
	3. Sontheimermühle, H.	10	10	.	.	.	„	.	„		
	27. (II. 9)	1553	1527	14	1	11					
28.	**Steinheim** am Albuch,										
	Pfd. m. M.G., (9) Z.G.	1613	1606	7	.	.	28[9]	1	28	.	PaTrBhf1)
	2. Klosterhof, H.	13	13	.	.	.	„	.	„	.	
	3. Mittlere Ziegelhütte, H.	5	5	.	.	.	„	.	„	.	
	4. Obere Ziegelhütte, H.	.	.	.	.	.	„	1	„	.	
	5. Untere Ziegelhütte, H.	9	9	.	.	.	„	.	„	.	
	2. Biberfohl, H.	6	.	6	.	.	.	Gol.5	Gmd.3	Gmd.3	
	3. Gnannenweiler, W. Anw.	78	78	.	.	.	28	„	28	.	
	4. Jrmannsweiler, W. Anw.	54	41	13	.	.	Gmd.3	„	Gmd.3	Gmd.3	
	5. Küpfendorf, W. Anwalt	87	86	1	.	.	28	1	28.7	.	Th
	6. Neufelhalden, W. Anw.	38	38	.	.	.	„	Gol.5	28	.	
	7. Sontheim im Stubental, D. Anwalt (6)	249	248	.	1	.	„	1	28.7	.	Th(P28)
	2. Wirtshaus im Stubental, H.	10	8	2	.	.	„	.	28.7	.	
	28. (II. 13)	2162	2132	29	1						
29.	**Zang,** Pfd. (III. 7)	429	428	1	.	.	29[7]	1	29	.	Th(P19)

Digitized by Google

9. Oberamt Künzelsau.

382,54 qkm. — Einwohner: 27055, nämlich: Ev. 15346. — Kath. 11254. — Isr. 415. — Von and. Bekennt. 40.

Gemeinden: 49 (II. Kl. 6 — III. Kl. 43), hierunter 25 zusammengesetzte mit 78 Teilgemeinden. Wohnplätze: 3 St. — 30 Pfd., wor. 9 m. M.G. — 14 D. — 59 W. — 5 H. — 12 bes. benannte Einzelwohnsitze.

Nr.	Wohnplatz	Bevölkerungszahl im ganzen	davon ev.	davon kath.	davon isr.	davon von and. Bekenntnissen	Einpfarrung (siehe die Vorbemerkungen) ev.	Einpfarrung kath.	Schule ev.	Schule kath.	Verkehrsanstalten
	1.	2.	3.	4.	5.	6.	7.	8.	9.	10.	11.
1.	**Künzelsau,** OA.St.	2902	2600	167	108	27	1 18(12)	35 7	1	1	BhfPTF
	2. Aumühle, Hs.	15	15	.	.	.	„	.	„	.	
	3. Hofratsmühle, Hfr.	24	21	3	.	.	„	35	„	1	
	4. Kleemeisterei, Hs.	4	1	.	.	3	„	„	„	.	
	1. (II. 13)	2945	2637	170	108	30					
2.	**Ailringen,** Pfd. m. M.G. (III. 9)	582	30	551	1	.	22	2 7		2	PHTH (BhfPI6)
3.	**Altkrautheim,** Pfd. mit M.G. (III. 7)	321	.	321	.	.	15	3 9(7)	.	3	PaTF (BhfT Krautheim, Bad.)
4.	**Amrichshausen,** Pfd. m. M.G.	246	6	240	.	.	1	4 7	.	4	PH(BhfPT1)
	2. Zollhaus, Hfr.	13	6	7	.	.	„	„	.	„	
	4. (III. 7)	259	12	247	.	.					
5.	**Aschhausen,** Pfd. (III. 7)	317	20	297	.	.	40	5 7	.	5	TH(BhfP8)
6.	**Belsenberg,** Pfd., Z.G.	330	329	1	.	.	6 13(7)	35	6	.	PHTH(BhfP1)
	2. Rodachshof, W.	30	29	1	.	.	„	.	„	.	
	3. Siegelhof, W.	46	46	.	.	.	„	35	„	.	
	6. (III. 7)	406	404	2	.	.					
7.	**Berlichingen,** Pfd. mit M.G.	982	36	841	105	.	40	7 9	.	7	BhfPaTF
	2. Neuhof, H.	24	12	12	.	.	„	„	.	„	
	7. (II. 9)	1006	48	853	105	.					
8.	**Bieringen,** Pfd. m. M.G., Z.G.	806	20	786	.	.	40	8 9	.	8	BhfPaTF
	2. Weltersberg, W.	44	.	44	.	.	.	„	.	„	
	8. (III. 9)	850	20	830	.	.					
9.	**Braunsbach,** Pfd. mit M.G., Z.G.	752	509	144	99	.	9 9	9 7	9	9	PTF (BhfGrb.17)
	2. Schaalhof, W.	18	18	.	.	.	„	.	„	.	
	9. (III. 9)	770	527	144	99	.					

Digitized by Google

Nr.	Wohnplatz	Bevölkerungszahl im ganzen	davon ev.	davon kath.	davon isr.	davon anderen Bekenntnissen	Einpfarrung (siehe die Vorbemerkungen) ev.	Einpfarrung kath.	Schule ev.	Schule kath.	Verkehrsanstalten
	1.	2.	3.	4.	5.	6.	7.	8.	9.	10.	11.
10.	**Buchenbach**, Pfd., (5) Z.G.	236	235	1	.	.	10 9	33	10	.	PHTH(Bhf Grb. 17 P 33)
	2. Berndshofen, W. (4)	133	130	3	.	.	„	„	„	.	(P 33 T 10)
	3. Bodenhof, W.	85	85	.	.	.	„	„	„	.	(P 1 T 43, 4)
	4. Heimhausen, W. (4)	200	200	.	.	.	„	„	„	.	(P 33 T 10)
	5. Mailhof, oberer, W.	19	19	.	.	.	„	.	„	.	(P 1 T 43, 4)
	6. Sonnhofen, W.	50	49	1	.	.	Grb. 17,5	.	Grb. 17,5	.	(P 1 T 37)
	10. (III. 9)	723	718	5	.	.					
11.	**Criesbach**, D. (III. 7)	399	399	.	.	.	25(7)	35	25	.	PHTH (Bhf 1 P 26)
12.	**Crispenhofen**, Pfd., Z.G.	302	300	2	.	.	12 13(7)	48	12	.	PHTH (Bhf 1 P 25)
	2. Halberg, W.	55	55	.	.	.	„	.	„	.	
	12. (III. 7)	357	355	2	.	.					
13.	**Diebach**, D. (III. 6)	204	.	204	.	.	12	18(7)	.	13	(Bhf 50 P T 42)
14.	**Dörrenzimmern**, Pfd., (6) Z.G.	341	332	9	.	.	14 9	18	14	.	TH(Bhf P 30)
	2. Stachenhausen, W. (5)	224	224	.	.	.	„	.	14 2	.	PHTH (P 1)
	14. (III. 7)	565	556	9	.	.					
15.	**Pörzbach**, Pfd. m. M.G.	1058	962	89	7	.	15 9	31	15	31	Bhf P T R
	2. St. Wendel zum Stein, Kap. und Hs. unbew.	.	.	.	.	.	.	„	.	„	
	15. (II. 9)	1058	962	89	7	.					
16.	**Pöttingen**, Pfd. (III. 7)	317	316	1	.	.	16 13(7) Grb. 17,5	9	16	.	PTH (Bhf Chr. 20)
17.	**Eberbach**, D. (III. 7)	320	302	18	.	.		41	17	.	TH(Bhf Grb. 17 P 33)
18.	**Eberstal**, Pfd. (III. 7)	362	2	360	.	.	14	18 7	.	18	TH(Bhf 30 P 30)
19.	**Ettenhausen**, Pfd., (6) Z.G.	283	214	68	.	1	19 18(12)	Grb. 4	19	Grb. 4	(Bhf Grb. 30 PT Grb. 4)
	2. Gauertshausen, W.	18	18	.	.	.	„	.	„	.	
	3. Mittelmühle, Hs.	9	8	1	.	.	„	Grb. 4	„	Grb. 4	
	4. Walkersmühle, Hs.	7	7	.	.	.	„	.	„	.	
	2. Hirschbronn, W.	31	31	.	.	.	„	Grb. 4	„	Grb. 4	(PT Grb. 4)
	3. Münsberg, W.	49	49	.	.	.	„	.	„	.	
	4. Wittmeröllingen, W.	39	39	.	.	.	„	Grb. 4	„	Grb. 4	
	4. (III. 7)	436	366	69	.	1					
20.	**Garnberg**, D. (III. 7)	275	256	19	.	.	1,11	4	20	1	(Bhf 1 PT 1)
21.	**Hermuthausen**, D. (III. 7)	294	293	1	.	.	6(7)	4	21	.	PHTH(Bhf 1 P 1)

Digitized by Google

Nr.	Wohnplatz	Bevölkerungszahl im ganzen	davon ev.	davon kath.	davon isr.	davon von and. Bekenntnissen	Einpfarrung (siehe die Vorbemerkungen) ev.	Einpfarrung kath.	Schule ev.	Schule kath.	Verkehrsanstalten
	1.	2.	3.	4.	5.	6.	7.	8.	9.	10.	11.
22.	**Hohebach,** Pfd., Z.G.	655	541	27	87	.	22 [9]	2	22	.	PaTF(Bhf 15)
	2. Wendischenhof, W.	32	32	.	.	.	„	„	„	.	
	2. Eisenhutsrot, W.	30	29	1	.	.	22	.	„	.	
	3. Heßlachshof, W.	58	58	.	.	.	„	.	„	.	
	22. (III. 9)	775	660	28	87	.					
23.	**Hollenbach,** Pfd. m. M.G. (III. 9)	633	632	1	.	.	23 [9]	Mrg. 38	23	.	TH(BhfP 15)
24.	**Jagstberg,** Pfd., Z.G.	253	1	252	.	.	10	24 [7]	.	24	TH(Bhf 15 P 38)
	2. Hoffeld, W.	68	.	68	.	.	.	„	.	„	
	3. Railhof (Unterrailhof), W.	14	14	.	.	.	10	.	10	.	
	2. Hohenrot, W.	119	.	119	.	.	.	24 (7)	.	24,2	„
	3. Seidelklingen, W.	90	.	90	.	.	.	„	.	„	
	24. (III. 9)	544	15	529	.	.					
25.	**Ingelfingen,** St., (10) Z.G.	1066	1052	14	.	.	25 [15(9)]	35	25	.	PaTF(Bhf 1)
	2. Jägerhaus, Hs.	11	11	.	.	.	„	.	„	.	
	2. Bobachshof, W.	40	39	1	.	.	12	.	12	.	
	3. Bühlhof, W.	29	28	1	.	.	14	.	14	.	TH
	4. Kocherstein, W.	8	8	.	.	.	25	.	25	.	
	5. Lipfersberg, W.	78	78	.	.	.	„	.	„	.	
	6. Schenrachshof, W.	30	30	.	.	.	1	.	1	.	
	25. (II. 12)	1262	1246	16	.						
26.	**Jungholzhausen,** D., (6) Z.G.	206	203	3	.	.	16 (7)	33	26	.	TH (Bhf Grb. 17, P 9)
	2. Dörrhof, H.	6	6	.	.	.	Hll. 15	„	Hll. 15	.	
	3. Zottishofen, W. (5)	189	189	.	.	.	„	9	„	.	„
	26. (III. 7)	401	398	3	.	.					
27.	**Kocherstetten,** Pfd., Z.G.	536	535	.	.	1	27 [9]	4	27	4	PHTH(Bhf P 1)
	2. Buchenmühle, W.	10	10	.	.	.	„	.	„	.	
	2. Schloß Stetten, W.	34	34	.	.	.	„	.	„	.	
	27. (III. 7)	580	579	.	.	1					
28.	**Laibach,** D. (III. 7)	203	.	203	.	.	15	Mrg. 36		28	(Bhf 15 PT 15)
29.	**Laßbach,** W., Z.G.	64	63	1	.	.	Grb. 17,5	4	Grb. 17,5	.	TH(Bhf Grb. 17, P 1)
	2. Falkenhof, W.	14	14	.	.	.	„	.	„	.	
	3. Kügelhof, W.	28	18	10	.	.	27	4	27	4	
	4. Mänsdorf, W. (5)	155	154	1	.	.	„	„	„		PH (BhfP 1 T 37)
	5. Rappoldsweilerhof, W.	15	15	.	.	.	Grb. 17,5	.	Grb. 17,5	.	

Digitized by Google

Nr.	Wohnplatz	Bevölkerungszahl im ganzen	davon ev.	davon kath.	davon ifr.	davon von and. Bekenntnissen	Einpfarrung (siehe die Vorbemerkungen) ev.	Einpfarrung kath.	Schule ev.	Schule kath.	Verkehrsanstalten
	1.	2.	3.	4.	5.	6.	7.	8.	9.	10.	11.
(29.)	6. Vogelsberg, W. Anw. (4)	119	119	.	.	.	27	.	27	.	(Bhf Pf 28)
	2. Schlothof, H. . . .	3	3	.	.	.	"	.	"	.	
	29. (III. 6)	398	386	12	.	.					
30.	**Markach,** Pfd., Z.G. . .	476	2	474	.	.	14	30 7	.	30	Bhf Pa Tf
	2. Altdorf, W. . . .	50	.	50	.	.	.	"	.	"	
	2. Sersthof, W. c. M. . .	29	.	29	.	.	.	"	.	"	
	30. (III. 7)	555	2	553	.	.					
31.	**Meßbach,** Pfd. (III. 7) .	147	42	105	.	.	15	31 7	.	31	(Bhf Pf 15 T 38)
32.	**Morsbach,** D. (III. 7) .	343	343	.	.	.	1 (7)	4	32	.	Ph (Bhf Pf 1)
33.	**Mulfingen,** Pfd. m. M.G. m. Badhaus Z.G. .	828	10	818	.	.	23	33 9	.	33	Pa Tf (Bhf 15)
	2. Bachmühle, Hs. . .	10	.	10	.	.	.	"	.	"	
	3. Schafhaus, Hs. . . .	6	.	6	.	.	.	.	.	.	
	2. Ochsental, W. . . .	88	.	88	.	.	.	33	.	33	
	33. (III. 9)	932	10	922	.	.					
34.	**Muthof,** W., Anw. Z.G.	100	.	100	.	.	Öhr. 11	48	.	34,3	(Bhf 40 Pf Öhr. 11 T 34, 3)
	2. Büschelhof, W. . . .	69	24	45	.	.	"	"	.	"	
	3. Schleierhof, W. . . .	92	.	92	.	.	"	" (8)	.	34,3	Th (Pf Öhr. 11)
	34. (III. 6)	261	24	237	.	.					
35.	**Nagelsberg,** Pfd. (III. 7)	414	19	387	8	.	1	35 7	.	35	Ph (Bhf Pf T 1)
36.	**Niedernhall,** St., Z.G.	1130	1127	3	.	.	36 9	35	36	.	Pf Tf (Bhf 1)
	2. Hermersberg, W. . .	36	36	.	.	.	"	"	"	.	
	36. (II. 11)	1166	1163	3	.	.					
37.	**Nitzenhausen,** D. (7) Z.G.	159	159	.	.	.	10	4	37	.	Pf Th (Bhf Grb. 17 Pf 1)
	2. Berndshausen, W. . .	90	90	.	.	.	"	.	"	.	(Bhf Pf 1 T 43, 4)
	37. (III. 7)	249	249	.	.	.					
38.	**Oberginsbach,** Pfd. (III. 7)	345	1	344	.	.	14	38 7	.	38	Th (Bhf 15 Pf 1)
39.	**Oberkessach,** Pfd., Z.G.	1085	8	1077	.	.	40	39 7	.	39	Pa Tf (Bhf 1)
	2. Hopfengarten, W. . .	45	1	44	.	.	"	"	.	"	
	3. Weigental, W. . . .	50	3	47	.	.	"	"	.	"	
	39. (II. 9)	1180	12	1168	.	.					
40.	**Schöntal,** Pfd., (5) Z.G.	260	141	119	.	.	40 (37)	40 7	40	40	Bhf Pf Tf
	2. Kreuzberg, Kap. u. Hs.	8	2	6	.	.	.	"	.	"	
	2. Eichelshof, W. . . .	51	1	50	.	.	40	"	40	"	

Digitized by Google

Nr.	Wohnplatz	Bevölkerungszahl					Einpfarrung		Schule		Verkehrsanstalten
		im ganzen	davon				(siehe die Vorbemerkungen)				
			ev.	kath.	ifr.	von and. Bekenntnissen	ev.	kath.	ev.	kath.	
	1.	2.	3.	4.	5.	6.	7.	8.	9.	10.	11.
(40.)	3. Halsberg, H.	22	8	14	.	.	40	40	40	40	
	4. Reußaß, H.	4	.	4	.	.	„	„	.	„	
	5. Roßach, W. (4)	111	70	34	.	7	40(7)	„	40 5	„	(Bhf P40 T39)
	6. Spitzenhof, W.	14	9	5	.		„	„	40	„	
	40. (III. 7)	470	231	232	.	7					
41.	**Simprechtshausen**, Pfd. (III. 7)	391	.	391	.	.	Grd. 14	41 7	.	41	TH (Bhf 15 P 33)
42.	**Sindeldorf**, Pfd. (III. 7)	478	5	473	.	.	14	42 7	.	42	TH (Bhf 30 P 30)
43.	**Steinbach**, D. Z.G.	113	113	.	.	.	6	4	21	4	(Bhf P11 T21)
	2. Büttelbronn, W.	38	38	.	.	.	10	.	10	.	TH
	3. Ohrenbach, W.	81	64	17	.	.	6	4	21	4	
	4. Wolfsölden, W.	60	60	.	.	.	10	.	10	.	TH
	43. (III. 7)	292	275	17	.	.					
44.	**Steinkirchen**, Pfd., (6) Z.G.	216	216	.	.	.	44 7	9	44	.	PH (Bhf Chr 20 DT16)
	2. Weilersbach, W.	42	42	.	.	.	„	.	„	.	
	2. Sommerberg, W.	33	33	.	.	.	„	.	„	.	
	3. Tierberg, W.	48	42	6	.	.	„	.	„	.	
	4. Winterberg, W.	49	49	.	.	.	„	.	„	.	
	44. (III. 7)	388	382	6	.	.					
45.	**Unterginsbach**, D. (III. 7)	220	.	220	.	.	14	3(7)	.	45	TH (Bhf Krautheim P3)
46.	**Weißbach**, D., Z.G.	278	273	4	.	1	12(7)	35	46	.	PH TH (Bhf 48 P36)
	2. Jägerhaus, (obere Saline) Hs.	2	2	.	.	.	„	.	„	.	
	2. Guthof, W.	21	21	.	.	.	„	.	„	.	
	46. (III. 7)	301	296	4	.	1					
47.	**Weldingsfelden**, D., Z.G.	209	95	114	.	.	22	24(7)	22	47	TH (Bhf P 1)
	2. Eschenhof, W.	58	58	.	.	.	14	.	14,2	.	
	47. (III. 7)	267	153	114	.	.					
48.	**Westernhausen**, Pfd. (III. 7)	727	.	727	.	.	12	48 7	.	48	PaTH (Bhf 8)
49.	**Zaisenhausen**, D., Z.G.	283	.	283	.	.	19	33(7)	.	49	PfTH (Bhf Grd. 22 P 4)
	2. Staigerbach, W.	84	.	84	.	.	„	„	.	„	
	49. (III. 7)	367	.	367	.	.					

Digitized by Google

10. Oberamt Mergentheim.

426,96 qkm. — Einwohner: 27674, nämlich: Ev. 16948. — Kath. 9921. — Isr. 770. — Von and. Bekennt. 35.

Gemeinden: 48 (II. Kl. 6 — III. Kl. 42), hierunter 21 zusammengesetzte mit 56 Teilgemeinden. Wohnplätze: 3 St. — 32 Pfd., wor. 3 m. M.G. — 13 D. — 1 Pfw., 29 W. — 14 H. — 12 bes. benannte Einzelwohnsitze.

Nr.	Wohnplatz	Bevölkerungszahl im ganzen	davon ev.	kath.	isr.	von and. Bekenntnissen	Einpfarrung (siehe die Vorbemerkungen) ev.	kath.	Schule ev.	kath.	Verkehrsanstalten
	1.	2.	3.	4.	5.	6.	7.	8.	9.	10.	11.
1.	**Mergentheim,** OA.St.	4525	1736	2514	269	6	1[10]	1[11]	1	1	Bhf T, PT
	2. Karlsbad, Hs.	10	10	.	.	.	"	"	"	"	Hv
	1. (II. 13)	4535	1746	2514	269	6					
2.	**Adolzhausen,** Pfd. (III. 7)	336	329	7	.	.	2[13(7)]	38	2	.	T, Bhf P Grb. 22)
3.	**Althausen,** D., Z.G.	458	410	48	.	.	29[(7)]	1	3	.	T, Bhf 1 P 1)
	2. Uettingshof, H.	19	16	3	.	.	"	"	"	.	
	3. (III. 8)	477	426	51	.	.					
4.	**Apfelbach,** Pfd., Z.G.	372	5	367	.	.	45	4[7]	.	4	T, Bhf 26 P 1)
	2. Apfelhof, H.	8	3	5	.	.	2	"	.	"	
	4. (III. 7)	380	8	372	.	.					
5.	**Archshofen,** Pfd.	535	483	.	52	.	5[9]	23	5	.	P, T, Bhf 23 P 1)
	2. Holdermühle, H.	6	6	.	.	.	13	.	13	.	
	5. (III. 7)	541	489	.	52	.					
6.	**Bernsfelden,** Pfd., Z.G.	268	1	267	.	.	27	6[6]	.	6	T, Bhf P 1)
	2. Bowiesen, W.	38	.	38	.	.	.	Bildhaud (Baden)	.	Bildhaud (Bad.)	
	3. Hagenhof, W.	30	.	30	.	.	.	6	.	6	
	6. (III. 7)	336	1	335	.	.					
7.	**Blumweiler,** D., Anwalt (4) Z.G.	114	112	2	.	.	41 Grb.	23	41 Grb.	.	(Bhf Grb. 22, P Grb. 31 T 7, 3)
	2. Reutsachsen, W. Anw.	124	122	.	.	2	31.(5)	"	31,5	.	(Bhf Rothenburg P Grb. 31 T 7, 3)
	3. Schwarzenbronn, W. Schultheiß	99	99	.	.	.	"	.	"	.	T
	4. Seldeneck, W.	25	25	.	.	.	13	.	13 u. Bettwar (Bay.)	.	
	5. Weiler, W. Anwalt	73	73	.	.	.	"				
	6. Wolfsbuch, W. Anw.	121	121	.	.	.	"	23	13	.	(Bhf Rothenburg P Grb. 31 T 7, 3)
	7. (III. 7)	556	552	2	.	2					

Digitized by Google

Nr.	Wohnplatz	Bevölkerungszahl im ganzen	davon ev.	davon kath.	davon isr.	davon von and. Bekenntnissen	Einpfarrung (siehe die Vorbemerkungen) ev.	Einpfarrung kath.	Schule ev.	Schule kath.	Verkehrsanstalten
	1.	2.	3.	4.	5.	6.	7.	8.	9.	10.	11.
8.	**Craintal,** D. (III. 7) .	147	144	3	.	.	9	23	9	.	Th(Bhf23Pf9)
9.	**Creglingen,** St. . . .	1168	1062	18	88	.	9 [1-(15)]	23	9	.	PTh(Bhf23)
	2. Hergottskirche, K. u. Hs.	3	3	.	.	.	„	.	„	.	
	3. Noblesmühle, Hfr. . .	15	15	.	.	.	„	.	„	.	
	9. (II. 11)	1186	1080	18	88	.					
10.	**Deubach,** Pfd., 3.G. . .	142	.	142	.	.	11	19 [7]	.	10	(Bhf Tölnigshofen P 1)
	2. Sailtheim, H.	20	8	12	.	.	„	„	.	„	
	10. (III. 7)	162	8	154	.	.					
11.	**Edelfingen,** Pfd. (II. 9) .	1048	864	51	133	.	11 [3]	1 [7]	11	.	Bhf T, Pa T f
12.	**Elpersheim,** Pfd. (III. 9)	713	711	2	.	.	12 [9]	25	12	25	Hv, Pa T f
13.	**Finsterlohr,** Pfd., (6) 3.G.	238	238	.	.	.	13 [9]	23	13	.	Th (Bhf Norbenburg P 9)
	2. Burgstall, W. Anw. . .	63	63	.	.	.	„	.	„	.	
	3. Schonach, W. Anw. (4) .	127	125	2	.	.	„	.	„	.	
	13. (III. 7)	428	426	2							
14.	**Frauental,** D. . . .	192	191	1	.	.	15 [7]	23	14	.	Th(Bhf2.Pf9)
	2. Fuchshof, H.	18	18	.	.	.	„	„	„	.	
	3. Lohrhof, W.	43	43	.	.	.	„	.	„	.	
	4. Weidenhof, Hfr. . .	20	20	.	.	.	„	.	„	.	
	14. (III. 7)	273	272	1	.	.					
15.	**Freudenbach,** Pfd., (7) 3.G.	337	337	.	.	.	15 [3-(7)]	23	15	.	Th(Bhf23Pf9)
	2. Erdbach, W. Anw. . .	94	94	.	.	.	9	.	9	.	
	3. Schön, W., Anw. . . .	109	109	.	.	.	15	.	15	.	
	15. (III. 9)	540	540	.	.	.					
16.	**Haagen,** D., m. Weissenberg, e. M. 3.G. (III. 6)	124	13	111	.	.	44	23	44	23	(Bhf23PT2f)
17.	**Hachtel,** D. (III. 7) . .	385	125	260	.	.	45	38 [7]	.	17	Th(BhfGrb. 30, PBrb.50)
18.	**Harthausen,** Pfd., mit Ritterhof, e. M. 3.G.	287	.	287	.	.	27	18 [9]	.	18	Th(BhfP1)
	2. Neubronn, W. Anw. .	51	.	51	.	.		„		„	
	3. Neckerstal, W. Anw. .	65	1	64	.	.	27	„		„	
	18. (III. 7)	403	1	402	.	.					
19.	**Herbsthausen,** D. (II. 7)	222	196	26	.	.	2 [7]	38	19	38	Th(BhfGrb. 23 P 1)
20.	**Herrenzimmern,** D. . .	204	204	.	.	.	33	4	20	38	Th(BhfGrb. 22 P 1)
	2. Obere Mühle, H. . .	9	9	.	.	.	„	.	„	„	
	3. Untere Mühle, H. . .	7	7	.	.	.	„	.	„	„	
	20 (III. 7)	220	220	.	.	.					

Digitized by Google

Nr.	Wohnplatz	Bevölkerungszahl im ganzen	davon ev.	davon kath.	davon isr.	davon von and. Bekenntnissen	Einpfarrung (siehe die Vorbemerkungen) ev.	Einpfarrung kath.	Schule ev.	Schule kath.	Verkehrsanstalten
	1.	2.	3.	4.	5.	6.	7.	8.	9.	10.	11.
21.	**Honsbronn,** D., Z.G.	192	105	87	.	.	47	23	21	23	(Bhf 23 P T 28)
	2. Bronn, W. Anw.	81	81	.	.	.	"	.	"	.	
	21. (III. 7)	273	186	87	.	.					
22.	**Igersheim,** Pfd., Z.G.	837	4	822	11	.	1	22 [11]	.	22	HvPHTH(P1)
	2. Neuhaus, H.	23	16	7	.	.	1	22	.	22	
	3. Taubermühle, Hs.	10	.	10	.	.	.	"	.	"	
	2. Holzbronn, W. Anw.	37	.	37	.	.	.	"	.	"	
	3. Reisfeld, W. Anw.	37	.	37	.	.	.	" [7]	.	"	
	22. (III. 9)	944	20	913	11						
23.	**Laudenbach,** Pfd. m. M.G.	902	29	790	83		28	23 [9]	.	23	BhfPT, TH
	2. Bergkirche, K. u. Hs.	6	.	6	.	.	.	"	.	"	
	3. Dürrhof (Schafhof), H.	2	.	2	.	.	28	"	.	"	
	23. (II. 9)	910	29	798	83						
24.	**Löffelstelzen,** Pfd. (III. 7)	362	.	362	.	.	1	24 [7]	.	24	TH(Bhf 1 P 1)
25.	**Markelsheim,** Pfd. m. M.G. (II. 11)	1195	12	1119	61	3	12	25 [11]	.	25	BhfPaT, TH
26.	**Münster,** Pfd. (III. 7)	436	436	.	.	.	26 [7]	23	26	.	TH(Bhf 23 P 9)
27.	**Nassau,** Pfd. mit Niederhausen, e. M., Z.G.	574	574	.	.	.	27 [9]	18	27	.	TH(BhfP 47)
	2. Louisgarde, H.	24	6	2	.	16	"	"	"	.	
	27. (III. 9)	598	580	2	.	16					
28.	**Neubronn,** Pfd., Z.G.	254	251	2	1	.	28 [7]	23 [5]	28	.	TH (Bhf 23 P 47)
	2. Oberndorf, W. Anw.	108	108	.	.	.	"	"	28,2	.	(P 9 T 28)
	28. (III. 7)	362	359	2	1	.					
29.	**Neunkirchen,** Pfd. (III. 7)	358	277	81		.	29 [7(13)]	1	29	.	(Bhf 1 P T 1)
30.	**Neuses,** Pfd. (III. 7)	246	1	245	.	.	40	30 [7]	.	30	TH(BhfP 1)
31.	**Niederrimbach,** D., (8) Z.G.	293	291	1	.	1	9 [7]	23	31	.	TH(Bhf 23 P 9)
	2. Standorf, W. Anw.	75	75	.	.	.	9 [6]	..	28,2	.	
	31. (III. 7)	368	366	1	.	1					
32.	**Oberrimbach,** D., (5) Z.G.	179	176	2	1	.	32,2	23	32,2	.	TH (Bhf Grb. 22, P 9)
	2. Lichtel, Pfw.	155	150	1	.	4	32,2 [9]	"	32,2	.	(P 9 T 32)
	2. Landturm, H.	5	5	.	.	.	"	.	"	.	
	3. Obere Mühle, Hs.	9	9	.	.	.	"	23	"	.	
	4. Untere Mühle, Hs.	8	8	.	.	.	"	"	"	.	
	32. (III. 7)	356	348	3	1	4					

Digitized by Google

Nr.	Wohnplatz	Bevölkerungszahl im ganzen	davon ev.	kath.	isr.	von and. Bekenntnissen	Einpfarrung (siehe die Vorbemerkungen) ev.	kath.	Schule ev.	kath.	Verkehrsanstalten
	1.	2.	3.	4.	5.	6.	7.	8.	9.	10.	11.
33.	**Pfitzingen**, Pfd. (III. 7)	288	286	2	.	.	33 14(8)	(Gib. 22	33	.	T⊙ (⊙bf Grd. 22, ⊙Gr5. 22)
34.	**Quecksbronn**, T. (III. 6)	176	176	.	.	.	47	23	28	.	(⊙bf 47 P 47 T 25)
35.	**Reinsbronn**, Pfd., (6) Z.G.	349	349	.	.	.	35 7	23	35	.	T⊙(⊙bf 23 P⊙)
	2. Altmühle, Hs.	8	8	.	.	.	„	.	„	.	
	2. Brauneck, H.	9	8	1	.	.	„	.	35,3	.	
	3. Niedersteinach, W. Anw. (4)	131	131	.	.	.	„	23	„	.	T⊙(⊙bf 23 P⊙)
	4. Schirmbach, W. Anw.	70	70	.	.	.	9		9	.	
	35. (III. 7)	567	566	1	.	.					
36.	**Reugersshausen**, Pfd. (III. 9)	483	4	479	.	.	Kis. 15	36	.	36	P⊙T⊙ (⊙bf P Kis. 16)
37.	**Rinderfeld**, Pfd., (6) Z.G.	251	251	.	.	.	37 7	23	37	.	T⊙(⊙bf 23 P⊙rb. 22)
	2. Dunzendorf, W. Anw.	68	66	1	.	1	„	.	„	.	
	3. Streichental, W. Anw. (4)	142	142	.	.	.	„	23	„	.	(P 22 T 37)
	37. (III. 7)	461	459	1	.	1					
38.	**Rot**, Pfd., (5) Z.G.	245	1	244	.	.	2	38	45	38	(⊙bf P 1 T 19)
	2. Törtel, W. Anw. (4)	92	55	36	.	1	45	„	„	„	(⊙bf P 1 T 17)
	3. Schönbühl, W. Anw.	55	2	53	.	.	2	„	„	„	
	38. (III. 8)	392	58	333	.	1					
39.	**Rüsselhausen**, T. (III. 7)	191	191	.	.	.	33(7)	4	39	.	T⊙ (⊙bf 25 P 1)
40.	**Schäftersheim**, Pfd.	534	521	13	.	.	40 9	23	40	.	P⊙ (⊙bf 47 T 47)
	2. Scheinhardsmühle, H.	4	4	.	.	.	27		27	.	
	3. Scheunmühle, H.	9	9	.	.	.	40		40	.	
	40. (III. 7)	547	534	13	.	.					
41.	**Schmerbach**, Pfd. (III. 6)	288	287	1	.	.	41 7	23	41	.	T⊙ (⊙bf 25 P 9)
42.	**Simmringen**, Pfd. (III. 6)	117	1	116	.	.	27	42 7	.	42	T⊙(⊙bf P 1)
43.	**Stuppach**, Pfd., (5) Z.G.	358	1	357	.	.	45	43	.	43	P⊙ T⊙(⊙bf P 1)
	2. Lillstadt, W. (4)	120	.	120	.	.	„	„	.	„	(P 1 T 43)
	3. Lustbronn, W. (4)	141	.	141	.	.	.	„	.	„	(P 1 T 43)
	43. (III. 9)	619	1	618	.	.					
44.	**Vorbachzimmern**, Pfd. (III. 9)	603	601	2	.	.	44 9	23	44	.	Hu T⊙ (P Grd. 22)
45.	**Wachbach**, Pfd. m. M.G. (III. 9)	866	515	341	10	.	45 9	45 6	45	45	paT⊙(⊙bf 26)

Digitized by Google

Nr.	Wohnplatz	Bevölkerungszahl im ganzen	davon ev.	davon kath.	davon isr.	davon von and. Bekenntnissen	Einpfarrung (siehe die Vorbemerkungen) ev.	Einpfarrung kath.	Schule ev.	Schule kath.	Verkehrsanstalten
	1.	2	3.	4.	5.	6.	7.	8.	9.	10.	11.
46.	**Waldmannshofen,** Pfd., (7) Z.G.	339	335	.	3	1	46 13(7)	23	46	.	TH(BhfT7P9)
	2. Sechselbach, W. Anw. (4)	137	136	1	,	.	„ (7)	.	46 2	.	Tp
	46. (III. 7)	476	471	1	3	1	.				
47.	**Weikersheim,** St., Z.G.	1729	1582	89	58	.	47 12	23	47	.	BhfT,PF
	2. Aischland, Hsr.	18	18	.	.	.	„	.	„		
	3. Taubermühle, Hs.	2	2	.	.	.	„	.	„	.	
	2. Karlsberg, Hsr. (Jagdschl.)	4	4	.	.	.	„	.	„	.	
	47. (II. 13)	1753	1606	89	58	.					
48.	**Wermutshausen,** Pfd., (7) Z.G.	300	300	.	.	.	48 7	23	48	.	TH (BhfGrb. 22, PGrb.22)
	2. Ebertsbronn, W.	127	127	.	.	.	„		„	.	(PGrb. 22 T 48)
	48. (III. 7)	427	427	.	.	.					

11. Oberamt Neresheim.

424,57 qkm. — Einwohner: 20330, nämlich: Ev. 4307. — Kath. 15776 — Isr. 245. — Von and. Bekennt. 2.

Gemeinden: 33 (II. Kl. 6 — III. Kl. 27), hierunter 22 zusammengesetzte mit 62 Teilgemeinden. Wohnplätze: 2 St. — 27 Pfd., wor. 2 m. M.G. — 4 D., wor 1 m. M.G. — 3 Pfw. — 37 W. — 22 H. — 17 bes. benannte Einzelwohnsitze.

Nr.	Wohnplatz	Bevölkerungszahl im ganzen	davon ev.	davon kath.	davon isr.	davon von and. Bekenntnissen	Einpfarrung (siehe die Vorbemerkungen) ev.	Einpfarrung kath.	Schule ev.	Schule kath.	Verkehrsanstalten
	1.	2.	3.	4.	5.	6.	7.	8.	9.	10.	11.
1.	**Neresheim,** OA. St., (9) Z.G.	816	61	755	.	.	19,2(7)	1 9	.	1	BhfPTF
	2. Gallusmühle, Hs.	6	.	6	.	.	.	„	.	„	
	3. Härtsfeldwerke Hsr.	.	.	.	.	.	.	.	.	.	Hp.
	4. Schloß Neresheim, Pfw.	253	8	245	.	.	19,2	1,4 7	.	1,1,4 Privatsch.	(P1T1)

Digitized by Google

Nr.	Wohnplatz	Bevölkerungszahl im ganzen	davon ev.	davon kath.	davon isr.	davon von and. Bekenntnissen	Einpfarrung (siehe die Vorbemerkungen) ev.	Einpfarrung kath.	Schule ev.	Schule kath.	Verkehrsanstalten
	1.	2.	3.	4.	5.	6.	7.	8.	9.	10.	11.
(1.)	5. Sägmühle, Hs.	5	.	5	.	.	19,2	9	.	9	
	6. Steinmühle, Hs.	6	.	6	.	.	.	1,3	.	1,1,4	
	2. Stetten, W. Anw. (4)	172	.	172	.	.	19,2	14 (7)	.	1,2	(BhfT 14 P 1)
	1. (II. 11)	1258	69	1189	.	.					
2.	**Auernheim,** Pfd., Z.G.	318	.	318	.	.	Hdh. 7	2 9	.	2	PHTH (BhfP 1)
	2. Waldzierterhof, H.	6	.	6	.	.	.	"	.	"	
	2. Steinweiler, W., Anw.	88	10	78	.	.	Hdh. 21	"	.	"	
	2. (III. 7)	412	10	402	.	.					
3.	**Aufhausen,** Pfd.	596	67	498	31	.	6	3 7	.	3	HpPHTH.
	2. Baiermühle, Hs.	5	.	5	.	.	.	"	.	"	
	3. Obere Schlägweidmühle, Hs.	7	.	7	.	.	.	"	.	"	
	4. Untere Schlägweidmühle, Hs.	5	.	5	.	.	.	"	.	"	
	5. Walkmühle, Hs.	.	.	.	.	.	.	"	.	"	
	3. (III. 7)	613	67	515	31	.					
4.	**Baldern,** Pfd., (7) Z.G.	421	2	419	.	.	6	4 9	.	4	TH(BhfsP 20)
	2. Blankenhöfe, H.	18	1	17	.	.	.	"	.	"	
	3. Zimmerstetten, W.	12	.	12	.	.	.	"	.	"	
	2. Berg, W. Anwalt	28	.	28	.	.	19,2	Ellw. 9	19,2	Ellw. 9	
	4. (III. 7)	479	3	476	.	.					
5.	**Ballmertshofen,** Pfd.	324	16	308	.	.	Hdh. 7	5 9	.	5	BhfPaTF
	2. Buchmühle, H.	5	.	5	.	.	.	"	.	"	
	3. Rappenmühle, Hfr.	13	1	12	.	.	Hdh. 7	"	.	"	
	5. (III. 7)	342	17	325	.	.					
6.	**Bopfingen,** St., (11) Z.G.	1546	1164	337	45	.	6 12	6 7	6	6	BhfT,PF
	2. Hahnenmühle, Hs.	8	6	2	.	.	"	"	"	"	
	3. Holzmühle, H.	12	10	2	.	.	"	"	"	"	
	4. Wiesmühle, Hs	5	5	.	.	.	"	.	"	.	
	2. Hohenberg, W. Anwalt	30	28	2	.	.	"	31	"	31	
	6 (II. 11)	1601	1213	343	45						
7.	**Demmingen,** Pfd.	408	.	408	.	.	28	7 3	.	7	TH(BhfP 5)
	2. Duttenstein, H., Schl., e. M.	19	1	18	.	.	"	"	.	"	
	3. Wagenhofen, W. e. M.	48	.	48	.	.	.	" (7)	.	"	
	7. (III. 7)	475	1	474	.	.					

Digitized by Google

Nr.	Wohnplatz	Bevölkerungszahl im ganzen	davon ev.	davon kath.	davon isr.	davon von and. Bekenntnissen	Einpfarrung (siehe die Vorbemerkungen) ev.	Einpfarrung kath.	Schule ev.	Schule kath.	Verkehrsanstalten
	1.	2.	3.	4.	5.	6.	7.	8.	9.	10.	11.
8.	**Dirgenheim,** Pfd.	203	.	203	.	.	21	8[7]	.	8	TH(BhfP 25)
	2. Krenthof, H.	7	.	7	.	.	.	"	.	"	
	8. (III. 7)	210	.	210	.						
9.	**Dischingen,** Pfd. m. M.G., (7) Z.G.	833	33	798	2		Hdh. 7	9[9]	.	9	BhfPTF
	2. Guldesmühle, H.	9	.	9	.		.	"	.	"	
	3. Obere Mühle, H.	7	.	7	.		.	"	.	"	
	2. Hochstatterhof, H.	13	.	13	.	.	Hdh. 7	"	.	"	
	9. (II. 7)	862	33	827	2						
10.	**Dorfmerkingen,** Pfd., (6) Z.G.	478	2	476	.		19,2	10[7]	.	10	TH(BhfP 1)
	2. Hölzleshof, H.	2	.	2	.		.	"	.	"	
	2. Dossingen, W. Anw. (3)	85	.	85	.		.	24	.	24	Hp(P 1 T 10)
	3. Hohenlohe, W. Anwalt	71	.	71	.		.	31	.	31	
	2. Schloßhof, H.	5	.	5	.		.	"	.	"	
	4. Weilermerkingen, W. Anw.	95	.	95	.		.	24[7]	.	24,2	
	10. (III. 8)	736	2	734	.						
11.	**Dunstelkingen,** Pfd., (6) Z.G.	370	5	364	1		28	11[11]	.	11	TH(Bhf 16,3 P 9)
	2. Schmidtnersmühle, H.	9	.	9	.			11	.	"	
	2. Hofen, W. Anw. (4)	76	.	76	.			"[7]	.	"	
	3. Schrezheim, W. Anw.	40	.	40	.			9	.	9	
	11. (III. 8)	495	5	489	1						
12.	**Ebnat,** Pfd. m. M.G., (5) Z.G.	807	1	806	.		Aal. 14	12[9]	.	12	BhfPaTF
	2. Affalterwang, W. Anw. (4)	88	.	88	.		.	33	.	33	
	3. Diepertsbuch, H.	17	1	16	.		Aal. 14	12	.	12	
	4. Niesitz, W. Anw. (4)	93	.	93	.		.	"	.	"	
	12. (II. 9)	1005	2	1003	.						
13.	**Eglingen,** Pfd.	484	2	481	1		28	13[9]	.	13	TH (Bhf 16,3 P 9)
	2. Baumgries, H.	12	.	12	.		.	"	.	"	
	3. Kruggen, Hs.	10	.	10	.		.	"	.	"	
	4. Osterhofen, W. Anw.	138	.	138	.		.	"	.	"	(Bhf 16,3 P 9, T 13)
	5. Sturmmühle, H.	5	5	.	.		28	"	.	"	
	6. Zenghaus, Hs.	2	.	2	.		.	13	.	"	
	13. (III. 7)	651	7	643	1						
14.	**Elchingen** a. d. Härtsfeld, Pfd. (III. 7)	645	1	644			19,2	14[11]	.	14	BhfPaTF

Digitized by Google

Nr.	Wohnplatz	Bevölkerungszahl im ganzen	davon ev.	davon kath.	davon isr.	davon von and. Bekenntnissen	Einpfarrung (siehe die Vorbemerkungen) ev.	Einpfarrung kath.	Schule ev.	Schule kath.	Verkehrsanstalten
	1.	2.	3.	4.	5.	6.	7.	8.	9.	10.	11.
15.	**Flochberg**, Pfd., (6) Z.G.	302	21	281	.	.	6	15 9	.	15	(Gbf 6 PT 6)
	2. Heidmühle, Hs. . .	6	1	5	.	.	„	„	.	„	
	2. Dorfen, W. Anw. . .	58	.	58	.	.	29	31	.	31	
	3. Härtsfeldhausen, Pfw., Anw. (5)	127	2	125	.	.	„	15 3 7	.	15,3	(Gbf 6 P 29 T 8)
	15. (III. 7)	493	24	469	.	.					
16.	**Frickingen**, T., (4) Z.G.	239	.	239	.	.	28	11 (7)	.	16	Tb
	2. Jggenhausen, W. Anw. (4)	88	.	88	.	.		9 (7)	.	9	Hp (P 1 T 16)
	3. Rosenstein, W. Anw. (4)	146	1	144	1	.	28	11 (7)	.	16	Hp (P 1 T 16)
	16. (III. 7)	473	1	471	1	.					
17.	**Goldburghausen**, Pfd. (III. 7)	312	312	.	.	.	17 9	25	17	.	Tb (Gbf P 25)
18.	**Großkuchen**, Pfd., (5) Z.G.	381	2	378	1	.	Hdb. 21	18 8	.	18	Tb (Gbf P 1)
	2. Niethelm, W. . . .	32	.	32	.	.	.	„	.	„	
	3. Rotenfohl, W. . . .	31	.	31	.	.	.	„	.	„	
	2. Kleinkuchen, W. Anw. (3)	183	.	182	1	.	.	„ (7)	.	18,2	(Gbf P 1 T 18)
	18. (III. 8)	627	2	623	2	.					
19.	**Hülen**, T., Z.G. . .	285	.	285	.	.	19,2	19,1	19,2	19	(Gbf Ellw. 9, PT Ellw. 9)
	2. Kaufenburg, Pfw., Schl.	49	15	34	.	.	19,2 6	„	„	„	
	19. (III. 7)	334	15	319	.	.					
20.	**Kerkingen**, Pfd., (6) Z.G.	403	2	401	.	.	21	20 7	.	20	Ba T Z (Gbf 6)
	2. Aklingen, W. Anw. (5)	221	2	219	.	.	21	„ (7)	.	20,2	(St 6 PT 20)
	3. Meisterstall, W. Anw. .	23	.	23	.	.	6	„	.	20	
	2. Edelmühle, H. . . .	9	.	9	.	.		„	.	„	
	20. (III. 8)	656	4	652	.	.					
21.	**Kirchheim** am Ries, Pfd., mit Hundsmühle, Hs., Z.G.	685	374	311	.	.	21 9	21 8	21	21	Tb (Gbf P 25)
	2. Heerhof, H. . . .	16	13	3	.	.	„	„	„	„	
	3. Jagstheim, W. Anw. .	48	1	47	.	.		„ (7)	.	„	
	4. Osterholz, W. Anw. . .	41	41	.	.	.	21	.	21	.	
	21. (II. 7)	790	429	361	.	.					
22.	**Kösingen**, Pfd., Z.G.	301	3	298	.	.	28	22 8	.	22	Tb (Gbf P 1)
	2. Ilmertshäuserhof, H. .	16	.	16	.	.	.	„	.	„	
	3. Hohlenstein, W. Anw. .	101	.	101	.	.	.	„	.	„	
	22. (III. 7)	418	3	415	.	.					

Digitized by Google

Nr.	Wohnplatz	Bevölkerungszahl im ganzen	davon ev.	kath.	isr.	von and. Bekenntnissen	Einpfarrung (siehe die Vorbemerkungen) ev.	kath.	Schule ev.	kath.	Verkehrsanstalten
	1.	2.	3.	4.	5.	6.	7.	8.	9.	10.	11.
23.	**Oberdorf,** D. m. M.G.	1018	744	114	158	2	6,11(9)	6	23	6	Th/Gbf 6 P 6
	2. Nagelmühle, Hs. . .	10	10	.	.	.	„	3	„	3	„
	3. Steinmühle, Hs. . .	7	1	6	.	.	„	3	„	3	
	23. (II. 7)	1035	755	120	158	2					
24.	**Ohmenheim,** Pfd, (5) J.G.	531	.	531	.	.	28	24 9	.	24	PaTh(Gbf 1)
	2. Dehlingen, W. Anw. (4)	163	1	162	.	.	„	24(7)	.	24.2	(Gbf 1 PT 24)
	24. (III. 7)	694	1	693	.	.					
25.	**Pflaumloch,** Pfd. (III. 7)	423	302	118	3	.	17(7)	25	25	25	Gbf PT, Th
26.	**Röttingen,** Pfd., J.G.	470	1	469	.	.	6	26 7	.	26	Hr Th(P 6)
	2. Freudenhöfe, W. . .	8	.	8	.	.	19.2	Gem. 10	19.2	Gem 10	
	3. Kahlhöfe, H. . . .	11	1	10	.	.	.	26	.	26	
	26. (III. 7)	489	2	487							
27.	**Schloßberg,** D. (III. 7)	767	7	760			6	15	6	15	(Gbf 6 PT 6)
28.	**Schweindorf,** Pfd., J.G.	266	266				28 9	22	28		Th(Gbf P 1)
	2. Mörtingen, W. Anw.	30	30	.			„	24	„		
	28. (III. 7)	296	296								
29.	**Trochtelfingen,** Pfd.	698	687	11			29 9	15	29		Hr Pa Tf
	2. Obere Röhrbachmühle, H.	10	.	10			.	15.3	.	15 3	
	3. Untere Röhrbachmühle, H.	13	1	12			.	„	.	„	
	29. (III. 7)	721	688	33							
30.	**Trugenhofen,** Pfd., J.G.	169		169			Sdh. 7	30 7		30	(Gbf 9 PT 9)
	2. Taris, W., Schl. . .	37	10	26	1		„	„		„	
	30. (III. 7)	206	10	195	1						
31.	**Unterriffingen,** Pfd, (5) J.G.	290	.	290			6	31		31	Th Gbf 6 P 6
	2. Michelfeld, W. . .	18	.	18			6	„		„	
	3. Oberriffingen, W. Anw. (5)	178	.	178				„		„	(Gbf P 6 T 31)
	31. (III. 7)	486		486							
32.	**Ahmemmingen,** Pfd., J.G.	500	1	499			29	32 9		32	Th Gbf 25 P 25
	2. Ringlesmühle, Hs. .	11	11	.	.	.	.	„		„	
	2. Altenbürg, H. . . .	13	12	1	.	.	„				
	32. (III. 7)	524	24	500							

Digitized by Google

Nr.	Wohnplatz	Bevölkerungszahl im ganzen	davon ev.	davon kath.	davon isr.	davon von and. Bekenntnissen	Einpfarrung (siehe die Vorbemerkungen) ev.	Einpfarrung kath.	Schule ev.	Schule kath.	Verkehrsanstalten
	1.	2.	3.	4.	5.	6.	7.	8.	9.	10.	11.
33.	**Waldhausen,** Pfd., (5) Z.G.	311	1	310	.	.	Aal. 14	33 [9]	.	33	HpTH(P 12)
	2. Arlesberg, W. Anw. (5)	77	.	77	.	.	.	„ (7)	.	„	
	3. Bernlohe, W. (5) zugl. m. 5 und 6	29	.	29	.	.	.	„	.	„	
	4. Beuren, W. Anwalt (5)	117	.	117	.	.	.	„ (7)	.	„	(Bhf 14 P 12 T 33)
	5. Brastelburg, W. Anwalt	64	.	64	.	.	.	„	.	„	
	6. Geiselwang, W. Anwalt	43	1	42	.	.	.	„	.	„	
	7. Simmisweiler, W. Anw. (4)	161	.	161	.	.	.	„	.	„	(Bhf Aal. 17, P 12 T 33)
	33. (III. 9)	802	2	800	.	.	.	„	.	„	

12. Oberamt Oehringen.

357,52 qkm. — Einwohner: 28039, nämlich: Ev. 26805. — Kath. 824. — Isr. 226. — Von and. Bekennt. 184.

Gemeinden: 43 (II. Kl. 8 — III. Kl. 35), hierunter 24 zusammengesetzte mit 103 Teilgemeinden. Wohnplätze: 5 St. — 15 Pfd., wor. 7 m. M.G. — 21 D., wor. 1 m. M.-G. — 100 W. — 32 H. — 35 bes. benannte Einzelwohnsitze.

Nr.	Wohnplatz	Bevölkerungszahl im ganzen	davon ev.	davon kath.	davon isr.	davon von and. Bekenntnissen	Einpfarrung (siehe die Vorbemerkungen) ev.	Einpfarrung kath.	Schule ev.	Schule kath.	Verkehrsanstalten
	1.	2.	3.	4.	5.	6.	7.	8.	9.	10.	11.
1.	**Oehringen,** OA.St. . .	3491	3115	126	167	83	1 [21(14)]	33	1	.	BhfT, Pf
	2. Meisterhaus, Hs. . .	3	3	.	.	.	„	.	„	.	
	3. Möhrig, W. Anwalt .	83	75	.	.	8	„	33	„	.	
	4. Pfaffenmühle, Hsr. .	10	10	.	.	.	„	.	„	.	
	5. Sonnenburg, H. . .	7	7	.	.	.	„	.	„	.	
	6. Weidenmühle, Hs. .	9	9	.	.	.	„	.	„	.	
	1. (II. 15)	3603	3219	126	167	90					
2.	**Adolzfurt,** Pfd. m. M.G.	487	482	5	.	.	2 [9]	33	2	.	TH(Bhf Wnsb. 6, PWnsb. 5)
	2. Hahnenbusch, W. . .	18	18	.		.	„	.	„	.	

Digitized by Google

Nr.	Wohnplatz	Bevölkerungszahl im ganzen	davon ev.	kath.	isr.	von and. Bekenntnissen	Einpfarrung (siehe die Vorbemerkungen) ev.	kath.	Schule ev.	kath.	Verkehrsanstalten
	1.	2.	3.	4.	5.	6.	7.	8.	9.	10.	11.
(2.)	3. Hälden, W.	60	60	.	.	.	2	.	2	.	
	4. Hohenacker, W.	19	13	.	.	6	„	.	„	.	
	5. Wiesental, Hfr.	.	.	.	.	.	„	.	„	.	
	2. (III. 7)	584	573	5	.	6					
3.	**Baumerlenbach,** Pfd.	459	459	.	.	.	3 13(7)	33	3	.	TH(Bhf1P31)
	2. Zuckmantel, H.	9	9	.	.	.	„		„	.	
	3. (III. 7)	468	468	.		.					
4.	**Büttelbronn,** D., Anwalt Z.G.	130	130	.	.	.	1,III	33	40	.	(Bhf 1 PT 1)
	2. Obermaßholderbach, W. Anwalt	186	179	.	.	7	„	„	„	.	(BhfP1T48,3)
	3. Untermaßholderbach, W. z. Z. Sitz des Schultheißen	140	136	4	.	.	„	„	„	.	(Bhf 1 PT 1)
	4. (III. 7)	456	445	4	.	7					
5.	**Cappel,** D.	239	233	2	.	4	1,II	33	6	.	PH(Bhf 1 T 1 P 1)
	2. Hornberg, W. e. M.	53	53	.	.	.	„	„	„	.	
	5. (III. 7)	292	286	2	.	4					
6.	**Eckartsweiler,** D., Z.G.	118	118	.		.	1,II	33	6	.	(Bhf 1 P1 T 1)
	2. Platzhof, H.	28	23	5	.	.	„	„	„	.	
	3. Untersöllbach, W.	125	125	.	.	.	„ (7)	„	23	.	(BhfP 1 T 23)
	4. Weinsbach, W.	162	160	2	.	.	„	„	6	.	(P 1 T 1)
	6. (III. 7)	433	426	7							
7.	**Ernsbach,** Pfd. m. M.G. (III. 7)	558	477	25	56	.	7 6	Kzo. 40	7	.	PTF (BhfNckf. 18)
8.	**Eschelbach,** Pfd.	330	330	.	.	.	8 13(7)	33	8	.	TH(Bhf 25 P 25)
	2. Eichberg, W. e. M.	14	14	.	.	.	„	.	„	.	
	8. (III. 7)	344	344	.	.	.					
9.	**Eschental,** Pfd., Z.G.	247	245	2	.	.	9 15(10)	33	9	.	TH(Bhf 20 P 20)
	2. Einweiler, W.	25	25	.	.	.	„	.	„	.	
	9. (III. 6)	272	270	2	.	.					
10.	**Feßbach,** D., Z.G.	172	163	9	.	.	20	20	20	20	(Bhf20PT 20)
	2. Kubach, W. Anwalt	75	59	16	.	.	„	„	„	„	
	3. Künsbach, W. Anwalt	133	133	.	.	.	Kzo. 1	.	12,3	.	
	4. Rüblingen, W. Anwalt	227	227	.	.	.	9 (6)	.	10,4	.	(Bhf 20 P 20 T 16)
	10. (III. 7)	607	582	25	.	.					
11.	**Forchtenberg,** St. (II 9)	873	851	20		2	11 9	Kzo. 48	11		PaTF (BhfNckf. 18)

Digitized by Google

Nr.	Wohnplatz	Bevölkerungszahl im ganzen	davon ev.	kath.	isr.	von and. Bekenntnissen	Einpfarrung (siehe die Vorbemerkungen) ev.	kath.	Schule (siehe die Vorbemerkungen) ev.	kath.	Verkehrsanstalten
	1.	2.	3.	4.	5.	6.	7.	8.	9.	10.	11.
12.	**Gaisbach,** D., Anw. Z.G.	185	184	1	.	.	Kts. 1	20	12	.	(Bf 20 PT 20)
	2. **Elsinsweiler,** W. Anw.	26	26	.	.	.	„	.	12,3	.	
	3. **Haag,** W. Anwalt . .	257	256	1	.	.	„	20	„	.	Ph(Bf PT 20)
	4. **Kemmeten,** W. Anwalt .	163	163	.	.	.	„	.	12	.	(Bf TKts. P 20)
	5. **Oberhof,** W. Anwalt .	70	69	1	.	.	„	20	12,3	.	
	6. **Schipperg,** unbew. . .	.	.	.	.	.	„	.	.	.	
	7. **Schnaibof,** H.	10	10	.	.	.	„	.	12	.	
	8. **Unterhof,** W. z. Z. Sitz des Schultheißen . .	39	39	.	.	.	„	.	„	.	
	9. **Weckhof,** W. Anwalt .	43	41	2	.	.	20	.	20	.	
	12. (III. 7)	793	788	5	.	.					
13.	**Geißelhardt,** Pfd., Z.G.	125	124	.	1	.	13(9)	33	13.4	.	Pa Ta (Bf 1)
	2. Halb Hegenhäule, Hfr.	21	21	.	.	.	„	.	„	.	
	2. **Frohnfalls,** W. Anwalt	59	59	.	.	.	„	.	13 9,3	.	
	2. Neuwirtshaus, W. .	15	15	.	.	.	„	.	„	.	
	3. **Hanbühl,** W. Anwalt .	28	28	.	.	.	„	.	„	.	
	4. **Lachweiler,** W. Anwalt .	272	267	5	.	.	„	33	13.4	.	(Bf 1 PT 13)
	2. Halb Hegenhäule, Hfr.	18	18	.	.	.	„	.	„	.	
	5. **Schönhardt,** W. Anwalt	63	63	.	.	.	„	.	13,9,3	.	
	6. **Schuppach,** W. Anwalt .	82	81	1	.	.	36	33	14.2	.	
	2. Heimaten, H. . . .	11	11	.	.	.	„		„		
	7. **Steinbrück,** W. Anw. mit Klingenhöfle, H. . .	81	79	2	.	.	13	33	13 9,3	.	
	8. **Storchennest,** W. Anwalt	42	42	.	.	.	„	.	„	.	
	2. Hausenbühl, H. . .	6	6	.	.	.	„	.	„	.	
	9. **Streithag,** W. Anwalt .	61	61	.	.	.	„	.	„	.	
	2. Dürrnau, W. . . .	30	30	.	.	.	„	.	„	.	
	3. Rappenhof, W. . .	29	29	.	.	.	„	.	13,9,3	.	
	13. (II. 8)	943	934	8	1	.					
14.	**Gnadental,** Pfd., Z.G.	247	246	1	.	.	14(9)	38	14	.	Th(Bf Hll., PHll. 14)
	2. Eichelberg, H. . .	7	7	.	.	.	„	.	„	.	
	3. Forsthaus, H. . . .	6	6	.	.	.	„	.	„	.	
	4. Vorderziegelhalden, Hfr.	14	14	.	.	.	„	.	„	.	
	5. Winterrain, Hfr. . .	16	16	.	.	.	„	.	„	.	
	2. **Büchelberg,** W. Anwalt .	112	111	1	.	.	36	.	14.2	.	(Bf 1 PT 36)
	14. (III. 7)	402	400	2							
15.	**Goggenbach,** F. (III. 7)	210	210	.	.	.	9	20	9	20	Th(Bf 20 P20)
16.	**Harsberg,** D., Anw. Z.G.,	132	132	.	.	.	36	33	16,4	33	(Bf 1 P 36 T 16 4)
	2. **Baierbach,** W. Anwalt .	165	156	9	.	.	1.11	„	28	„	Ph(Bf 1 T 16,4 P 12)
	3. **Heuholz,** W. Anwalt .	45	45	.	.	.	36	.	16,4	.	
	4. **Oberhöfen,** W. z. Z. Sitz des Schultheißen .	106	104	.	.	2	„	.	„	.	Ph Th(Bf 1 P 36)

Digitized by Google

Nr.	Wohnplatz	Bevölkerungszahl im ganzen	davon ev.	davon kath.	davon ifr.	davon von and. Bekenntnissen	Einpfarrung (siehe die Vorbemerkungen) ev.	Einpfarrung kath.	Schule ev.	Schule kath.	Verkehrsanstalten
	1.	2.	3.	4.	5.	6.	7.	8.	9.	10.	11.
(16.)	2. Beingasse, W.	29	29	.	.	.	36	.	16,4	.	
	5. Renzen, W. Anwalt	96	96	.	.	.	„	.	36	.	
	2. Braunenberg, H.	5	5	.	.	.	„	.	„	.	
	3. Eichhornshof, H.	7	7	.	.	.	„	.	„	.	
	4. Gänsberg, H.	8	8	.	.	.	„	.	„	.	
	5. Hasenberg, H.	17	17	.	.	.	„	.	„	.	
	6. Herbenberg, W.	16	16	.	.	.	„	.	„	.	
	7. Strohberg, W.	18	18	.	.	.	„	.	„	.	
	6. Unterhöfen, W. Anwalt	58	58	.	.	.	1,11	.	16,4	.	
	2. Rohrmühle, H.	8	8	.	.	.	„	.	„	.	
	3. Schmidshof, H.	6	6	.	.	.	„	.	„	.	
	16. (III. 7)	716	705	9	.	2					
17.	**Hesselfeld,** T., Z.G.	200	197	3	.	.	8(7)	38	8	.	(Bbf 25 P 25 T 8)
	2. Kleinlindig, W.	4	4	.	.	.	38,1	.	38	.	
	2. Groß-Lindig, W. e. M.	20	20	.	.	.	„	.	„	.	
	3. Hohrain, W.	37	37	.	.	.	25	.	27,2	.	
	2. Pfaffenweiler, W.	16	16	.	.	.	„	.	„	.	
	17. (III. 7)	277	274	3	.	.					
18.	**Kirchensall,** Pfd., Z.G.	296	285	11	.	.	18 11	20	18	.	T H (Bbf 25 P 25)
	2. Göttenhof, W.	32	32	.	.	.	„	.	„	.	
	3. Mainhardtsall, W.	87	87	.	.	.	„	.	„	.	
	18. (III. 7)	415	404	11	.	.					
19.	**Kleinhirschbach,** T., Anwalt Z.G.	123	123	.	.	.	25,1,11	20	19,4	.	(Bbf 25 P T 26)
	2. Steinsfürtle, Hfr.	25	25	.	.	.	„	.	„	.	
	2. Döttenweiler, W.	39	27	12	.	.	„	.	„	.	
	3. Emmertshof, W.	42	42	.	.	.	„	.	„	.	
	4. Großhirschbach, W. z. Z. Sitz des Schultheißen	104	103	.	.	1	„	.	„	.	(Bbf 25 P T 26)
	5. Löschenhirschbach, W. Anw.	120	120	.	.	.	„	20	27,2	.	(Bbf 25 P T 25)
	6. Stolzeneck, W.	36	36	.	.	.	„	„	19,4	.	
	19. (III. 7)	489	476	12	.	1					
20.	**Kupferzell,** Pfd. m. M.G.	1036	930	106	.	.	20 11	20 7	20	20	Bbf 8 T A
	2. Rechbach, W. Anwalt	40	36	.	.	4	„	„	„	„	
	3. Schafhof, H. e. M.	25	25	.	.	.	„	„	„	„	
	4. Ulrichsberg, W. Anwalt	85	85	.	.	.	„	20	„	20	
	20. (II. 9)	1186	1076	106	.	4					
21.	**Langenbeutingen,** Pfd. mit M.G.	827	825	2	.	.	21 10	33	21	.	Po T A (Bbf 1)
	2. Neudeck, W.	102	102	.	.	.	„	.	„	.	
	21. (III. 9)	929	927	2	.	.					

Digitized by Google

Nr.	Wohnplatz	Bevölkerungszahl im ganzen	davon ev.	davon kath.	davon isr.	davon von and. Bekenntnissen	Einpfarrung (siehe die Vorbemerkungen) ev.	Einpfarrung kath.	Schule ev.	Schule kath.	Verkehrsanstalten
	1.	2.	3.	4.	5.	6.	7.	8.	9.	10.	11.
22.	**Mangoldsall**, D., Z.G.	223	222	1	.	.	18	20	22	.	(Bhf T 38 P 20)
	2. Füßbach, W.	171	168	.	.	3	„	.	„	.	(P 20 T 20)
	3. Langensall, W. z. Z. Sitz des Schultheißen, mit Tiergarten, H.	147	147	.	.	.	„	.	18	.	(P 20 T 18)
	22. (III. 7)	541	537	1	.	3					
23.	**Michelbach** am Wald, Pfd. m. M.G., m. Rohrklinge, Hs. (III. 7)	726	725	1	.	.	23 [9]	33	23	.	TH (Bhf 25 P 1)
24.	**Möglingen**, D. m. M.G. (III. 7)	240	239	1	.	.	3 [7]	33	24	.	TH (Bhf 1 P 31)
25.	**Neuenstein**, St.	1343	1290	42	1	10	25, I [12]	33	25	.	Bhf P T, TH
	2. Bernhardtsmühle, W.	37	37	.	.	.	„	.	„	.	
	3. Eichhof, W. e. M.	49	49	.	.	.	„	.	„	.	
	4. Klumpenhof, W. e. M.	36	36	.	.	.	„	.	„	.	
	25. (II. 9)	1465	1412	42	1	10					
26.	**Neurent**, W., Anw. Z.G.,	97	97	.	.	.	18	33	18	.	(Bhf P 25 T 42)
	2. Neufels, W. z. Z. Sitz des Schultheißen	164	164	.	.	.	„	.	„	.	
	26. (III. 7)	261	261	.	.	.					
27.	**Obereppach**, W., Z.G.	63	63	.	.	.	25, II	38	27,2	.	(Bhf 25 P T 25)
	2. Grünbühl, W.	41	40	.	.	1	„	„	„	.	
	2. Wüchern, W.	52	52	.	.	.	„	.	„	.	
	3. Lohe, W. z. Z. Sitz des Schultheißen	29	23	6	.	.	„	38	„	38	
	4. Tannen, W.	86	86	.	.	.	„	.	„	.	
	5. Untereppach, W.	86	86	.	.	.	.	.	25	.	
	6. Waldsall, Hfr.	24	24	.	.	.	18	38	27,2	.	
	2. Hohebuch, H. (Mälzerei)	16	14	2	.	.	38 I	„	38	.	
	3. Kesselhof, Hfr.	21	21	.	.	.	18	.	27,2	.	
	27. (III. 7)	418	409	8	.	1					
28.	**Oberohrn**, D.	205	200	3	.	2	33, II	33	28	.	(Bhf P 1 T 33)
	2. Lerchen, H.	8	8	.	.	.	„	.	„	.	
	3. Stegmühle, H.	8	8	.	.	.	1 II	.	„	.	
	4. Tannhof, Hfr.	19	19	.	.	.	„	33	„	.	
	28. (III. 6)	240	235	3	.	2					
29.	**Obersöllbach**, D. (III. 7)	325	324	.	.	1	25, I	33	29	.	(Bhf P 25 T 23)

Digitized by Google

Nr.	Wohnplatz	Bevölkerungszahl im ganzen	davon ev.	davon kath.	davon isr.	davon von and. Bekenntnissen	Einpfarrung (siehe die Vorbemerkungen) ev.	Einpfarrung kath.	Schule ev.	Schule kath.	Verkehrsanstalten
	1.	2.	3.	4.	5.	6.	7.	8.	9.	10.	11.
30.	**Obersteinbach,** D., Z.G.	218	216	2	.	.	36	38	30	.	(BhfHll. 8, PT 36)
	2. Hinterziegelhalden, Hfr.	8	8	.	.	.	14	.	14	.	
	3. Sägmühle, Hs.	4	4	.	.	.	"	.	"	.	
	2. Sailach, W.	171	171	.	.	.	"	.	"	.	(BhfHll. 8 PT 14)
	30. (III. 6)	**401**	**399**	**2**	.	.					
31.	**Ohrnberg,** Pfd., Z.G.	497	494	3	.	.	31 [9]	38	31	.	PaTF(Bhf 1)
	2. Ruckhardtshausen, H.	14	13	1	.	.	"	"	"	.	"
	2. Buchhof, H.	22	9	2	.	11	"	"	"	.	
	31. (III. 7)	**533**	**516**	**6**	.	11					
32.	**Orendelsall,** Pfd. (III. 7)	**200**	**200**			.	32 [19(7)]	33	32	.	PHTH (Bhf 1 P 48,3)
33.	**Pfedelbach,** Pfd. m. M.G.	983	750	210	.	23	33 [14] I, II	33 [(7)]	33	33	PaTF(Bhf 1)
	2. Buchhorn, W. e. M.	103	103	.	.	.	33 I,II	.	"	.	(Bhf 1 PT 33)
	3. Griet, W. Anwalt	54	54	.	.	.	36	.	"	.	"
	4. Heuberg, W. Anw. m. Charlottenberg, H.	264	206	58	.	.	33, I,II	33	"	33	"
	5. Hinterespig, W. Anw. in 33,3	32	31	1	.	.	36	.	"	.	"
	2. Gleichen, W. Anwalt (5).	163	148	2	.	13	36	33	33.3	33	"
	33. (II. 9)	**1599**	**1292**	**271**	.	**36**					
34.	**Schwöllbronn,** D., Z.G.	218	217	1	.	.	Wnsb. 4	33	Wnsbg. 4	.	(Bhf 1 P 1 TWsb. 4)
	2. Unterohrn, W. Anwalt	156	155	1	.	.	1, II	"	1	.	PH(P 1 T 1)
	3. Stackenhofen, unbew.	..	.	.	.	.	.	.	.	.	
	34. (III. 7)	**374**	**372**	**2**	.	.					
35.	**Sindringen,** St.	587	583	2	1	1	35 [9]	Kts. 7	35		PTF (BhfNckf. 18)
	2. Neuzweiflingen (Trautenhof), H.	20	16	4	.	.	"	"	"	.	
	3. Schießhof, Hfr.	15	15	.	.	.	"	.	"	.	
	4. Ziegelhütte, Hs.	3	3	.	.	.	.	.	.	.	
	35. (III. 9)	**625**	**617**	**6**	**1**	**1**					
36.	**Untersteinbach,** Pfd. m. M.G., Z.G.	497	495	2	.	.	36 [11]	33	36		PaTF(Bhf 1)
	2. Simonsberg, W.	11	11	.	.	.	"	.	"	.	
	2. Bühl, W.	147	146	1	.	.	"	33	"	.	(Bhf 1 PT 36)
	3. Mittelsteinbach, W.	57	57	.	.	.	"	.	"	.	
	4. Ohn- und Floßholz, W. Anwalt, m. Kohlhof, H.	139	139	.	.	.	"	.	"	.	"
	5. Vorderespig, W. Anwalt	34	34	.	.	.	1, II	.	16,4	.	
	36. (II. 9)	**885**	**882**	**3**	.	.					

Digitized by Google

Nr.	Wohnplatz	Bevölkerungszahl im ganzen	davon ev.	kath.	isr.	von and. Bekenntnissen	Einpfarrung (siehe die Vorbemerkungen) ev.	kath.	Schule ev.	kath.	Verkehrsanstalten
	1.	2.	3.	4.	5.	6.	7.	8.	9.	10.	11.
37.	**Perrenberg,** D. (III. 7)	368	368	.	.	.	Wnsb. 4	33	37	.	Th(Sbf 1 P 1)
38.	**Waldenburg,** St., Z.G.	640	577	63	.	.	38 I 7(13)	38	38	38	Th, Sbf P Tf
	2. Bahnhof m, Fischhaus, Hfr.	44	39	5	.	.	„	„	„	„	
	3. Bierhaus, Hfr.	12	12	.	.	.	„	„	„	„	
	4. Buchhaus, Hs.	5	5	.	.	.	„	.	„	.	
	5. Fasanenmühle, Hs.	10	10	.	.	.	„	.	„	.	
	6. Hohenau, W. Anwalt	71	71	.	.	.	„	.	„	.	
	7. Jagdhaus, Hs.	3	2	1	.	.	„	38	„	38	
	8. Klingenhaus, Hs.	7	7	.	.	.	„	.	„	.	
	9. Obermühle, W.	20	20	.	.	.	„	.	„	.	
	10. Rebbigshof, H. unbew.	.	.	.	.	.	.	.	.	.	
	11. Rebbigsmühle, H.	20	20	.	.	.	38, I	.	38	.	
	12. Sautanzhaus, Hs. unb.	.	.	.	.	.	.	.	.	.	
	13. Streithof, Hfr.	32	26	6	.	.	38, I	38	38	38	
	14. Untermühle, W. Anw.	38	38	.	.	.	„	„	„	„	
	15. Waidhaus, Hs.	3	2	1	.	.	„	38	„	.	
	16. Ziegelhütte, W.	31	31	.	.	.	„	.	„	.	
	2. **Goldbach,** W. Anwalt	39	38	.	.	1	„	38	„	.	
	3. **Hohebuch,** K. Hofdomäne, H.	18	18	.	.	.	„	.	„	38	
	4. **Laurach,** W.	6	6	.	.	.	„	.	„	.	
	5. **Tommelhardt,** W. Anw.	30	30	.	.	.	„	.	„	.	
	2. Neumühle, Hs.	5	5	.	.	.	„	.	„	.	
	38. (II. 11)	1034	957	76	.	1					
39.	**Westernach,** D., Z.G.	208	205	3	.	.	38, II	38	39	.	Th, Sbf 38 P 20)
	2. Stegmühle, Hs.	6	6	.	.	.	9	.	9	.	
	2. **Bauersbach,** W.	78	77	1	.	.	„	38	„	.	(Sbf P T
	3. **Belterrot,** W. Anwalt	217	201	16	.	.	38, II	„	39, 3	.	Hl. 2u, 3+
	2. Bahnhof Kupfer, Hs.	10	10	.	.	.	„	„	„	.	
	4. **Belzhag,** W. mit Hohebuch, Hs.	228	224	4	.	.	20 und 38 II	38	20 und 38	.	
	5. **Hesselbronn,** W.	140	139	.	.	1	20	„	20	.	Hp(P 20 T 39)
	6. **Pöcherholz,** W.	40	40	.	.	.	38, II		39	.	
	39. (III. 7)	927	902	24	.	1					
40.	**Westernbach,** D. (III. 6)	206	206				1, III	33	40		(Sbf P 1 T 43, 3)
41.	**Windischenbach,** D.	323	323				33 I	33	41		(Sbf P 1 T 38)
	2. Burghof, H.	9	9				„		„		
	3. Klingenhof, H.	6	6				.		.		
	4 Lindelberg, Hfr.	31	31				1 II		41		
	5. Stöckig, W.	22	22				33, I		„		
	6. Weißlensberg, H.	8	8				„		„		
	41. (III. 7)	399	399								

Digitized by Google

Nr.	Wohnplatz	Bevölkerungszahl im ganzen	davon ev.	kath.	isr.	von and. Bekenntnissen	Einpfarrung (siehe die Vorbemerkungen) ev.	kath.	Schule ev.	kath.	Verkehrsanstalten
	1.	2.	3.	4.	5.	6.	7.	8.	9.	10.	11.
12.	**Wohlmuthausen,** D., Z.G.	239	239	.	.	.	32	33	42	.	TH(Bhf 25 P11)
2.	**Haberhof,** Hfr.	28	28	.	.	.	„	.	19.4	.	
3.	**Metzdorf,** W. Anwalt	80	79	1	.	.	„	.	42	.	
2.	Hohenfall, W.	26	26	.	.	.	„	.	„	.	
4.	**Orbachshof,** W.	34	34	.	.	.	32 u 18	.	42 u. 18	.	
5.	**Schwarzenweiler,** W.	82	81	1	.	.	32	33	42	.	
	42. (III. 7)	489	487	2	.	.					
13.	**Zweiflingen,** D., Z.G.	269	268	1	.	.	32(7)	33	43	.	(Bhf 1 PT 43,3)
2.	**Eichach,** W. Anwalt	190	190	.	.	.	31	.	43.2	.	
3.	**Friedrichsruhe,** W. Anw.	124	123	1	.	.	32	33	43	.	PaTT(Bhf 1)
4.	**Heiligenhaus,** Hs.	8	8	.	.	.	„	.	„	.	(Bhf 1 PT 43,3)
5.	**Pfahlbach,** W. Anwalt	159	159	.	.	.	31	.	43.5	.	
6.	**Schönau,** H.	7	7	.	.	.	1	.	43	.	
7.	**Tiefenfall,** W. Anwalt	176	176	.	.	.	32(7)	.	32	.	„
	43. (III. 7)	933	931	2	.	.					

13. Oberamt Schorndorf.

193,89 qkm. — Einwohner: 27049, nämlich: Ev. 26346. — Kath. 474. Isr. 7. — Von and. Bekennt. 222.

Gemeinden: 28 (I. Kl. 1 — II. Kl. 6 — III. Kl. 21), hierunter 7 zusammengesetzte mit 16 Teilgemeinden. Wohnplätze: 1 St. — 17 Pfd., wor. 5 m. M.G. — 10 D., wor. 1 m. M.G. — 23 W. — 3 H. — 11 bes. benannte Einzelwohnsitze.

Nr.	Wohnplatz	Bevölkerungszahl im ganzen	davon ev.	kath.	isr.	von and. Bekenntnissen	Einpfarrung (siehe die Vorbemerkungen) ev.	kath.	Schule ev.	kath.	Verkehrsanstalten
	1.	2.	3.	4.	5.	6.	7.	8.	9.	10.	11.
1.	**Schorndorf,** OA.St.(I.15)	6335	5935	313	4	83	1 12	Wbl. 1.1	1	1	Bhf T, PT
2.	**Adelberg**-Dorf, Pfd.	600	599	1	.	.	2 9	Gsp. 27	2	.	(Bhf Pl Tx,2)

Digitized by Google

Nr.	Wohnplatz	Bevölkerungszahl im ganzen	davon ev.	davon kath.	davon ifr.	davon von and. Bekenntnissen	Einpfarrung (siehe die Vorbemerkungen) ev.	Einpfarrung kath.	Schule ev.	Schule kath.	Verkehrsanstalten
	1.	2.	3.	4.	5.	6.	7.	8.	9.	10.	11.
(2.)	2. Adelberg-Kloster, W., Pfitz.	97	95	2			2	Göp. 27	2		TH
	3. Herrenmühle, Hs.	7	7				"		"		
	4. Mittelmühle, Hs.	6	6				"		"		
	5. Nassach, W.	86	86				5		2,5		TH
	6. Sachersmühle, Hfr.	12	12				2		2		
	2. (III. 9)	808	805	3							
3.	**Aichelberg,** Pfd. (III. 7)	455	454	1			3 14 (7)	Wbl. 1,1	3		ThVBhfP Wbl. 10)
4.	**Aspergten,** D., (5) Z.G.	184	184				23	"	4		(BhfP 1 T 23)
	2. Krehwinkel, W. Anw. (4)	121	120			1	"		"		(BhfP 1 T 23)
	3. Necklinsberg, W. Anw. (4)	161	150	5		6	Wbl. 26	Wbl. 1,1	4,3		(BhfP 1, TWbl. 26)
	4. (III. 7)	466	454	5		7					
5.	**Baiereck,** Pfd.	252	249	3			5 13 (7)	Gfl. 12	5		ThVBhfP 1)
	2. Nassachmühle, W. Anw. (e. M.)	37	37				Göp. 11		2,5		
	3. Unterhütt, W. Anwalt (e. M.)	63	62	1			5		"		
	5. (III. 7)	352	348	4							
6.	**Baltmannsweiler,** Pfd. (III. 7)	684	672	12			6 7	Gfl. 12	6		ThVBhf Göp. 28, P 1)
7.	**Beutelsbach,** Pfd. mit M.G.	1313	1298	8	2	5	7 9	Wbl. 1,1	7		HPhaTH
	2. Schönbühl, H. Rettungsanstalt	116	116				"	"	7,2		
	7. (I. 11)	1429	1414	8	2	5					
8.	**Bußlbronn,** D.	430	422	1		7	22	Wbl. 1	8		ThVBhf 2 P 1)
	2. Meßlinsweilerhof, W.	13	13				23		16		
	8. (III. 7)	443	435	1		7					
9.	**Geradstetten,** Pfd.	1351	1348	3			9 9	Wbl. 1,1	9		HPTH
	2. Bauersberg, W.	38	38				"		"		
	3. Kernershof, W.	33	33				"		"		
	4. Rollhof, H.	8	8				"		"		
	5. Bahnhof Grunbach, Hfr.	20	20				10		10		BhfT
	9. (I. 11)	1450	1447	3							
10.	**Grunbach,** Pfd. m. M.G. (Weinmarkt)	1229	1201	15	1	12	10 9	Wbl. 1,1	10		BhfLT, TH
	2. Österhof, W.	14	14				"		"		
	10. (I. 11)	1243	1215	15	1	12					

Digitized by Google

Nr.	Wohnplatz	Bevölkerungszahl im ganzen	davon ev.	kath.	Isr.	von and. Bekenntnissen	Einpfarrung (siehe die Vorbemerkungen) ev.	kath.	Schule ev.	kath.	Verkehrsanstalten
	1.	2.	3.	4.	5.	6.	7.	8.	9.	10.	11.
11.	**Haubersbronn**, Pfd.	925	919	5	.	1	11 7	Pfbl. 1,1	11	.	PaTxFr(Bhf 1)
	2. Metzlinsweilermühle, Hs.	8	8	.	.	.	23	.	16	.	
	11. (III. 9)	933	927	5	.	1					
12.	**Hebsack**, T. (III. 7)	475	469	4	.	2	28(7)	Pfbl. 1,1	12	.	(Bhf 10 PT 9)
13.	**Hegenlohe**, Pfd.	286	274	12	.	.	13 7	Pfl. 12	13	.	TH (Bhf Gdp. 28, PGdp. 28)
	2. Bahnmühle, Hs.	4	4	.	.	.	"	.	"		
	3. Oelmühle, Hfr.	8	8	.	.	.	"	.	"		
	13. (III. 7)	298	286	12	.	.					
14.	**Hohengehren**, Pfd.	527	527	.	.	.	14 7	Pfl. 12	14	.	TH(Bhf28P1)
	2. Parkhaus, Hs.	6	6	.	.	.	"	.	"	.	
	14. (III. 7)	533	533	.	.	.					
15.	**Hößlinswart**, Pfd. (III. 7)	384	384	.	.	.	15 13(7)	Pfbl. 1,1	15	.	TE(Bhf28P1)
16.	**Miedelsbach**, T. (III. 6)	381	374	7	.	.	23	"	16	.	PHTH(Bhf 1 P 11)
17.	**Oberberken**, D., (4) Z.G.,	271	269	2	.	.	2(7)	Gdp. 27	17	.	PHTH (Bhf P 1)
	2. Unterberken, W. Anw. (4)	202	201	1	.	.	"	"	17,2	.	(Bhf P 1 T 17)
	17. (III. 7)	473	470	3	.	.					
18.	**Oberurbach**, Pfd. m. W.G.	1849	1792	18	.	39	18 15(9)	Pfbl. 1,1	18	.	PHTF (Bhf Pfl. 9)
	2. Hegnaubof, W.	40	40	.	.	.	"	.	"	.	
	3. Waisenmühle, Hs.	12	12	.	.	.	"	.	"	.	
	4. Wellingshof, W.	19	19	.	.	.	"	.	"	.	
	18 (II. 11)	1920	1863	18	.	39					
19.	**Rohrbronn**, D. (III. 7)	241	232	.	.	9	28	Pfbl. 1,1	19	.	(Bhf 28 P 1 T 16)
20.	**Schlichten**, T (III. 7)	282	282	.	.	.	5(7)	"	20	.	TH(Bhf P 1)
21.	**Schnait**, Pfd. m. W.G., (9) Z.G.	1476	1467	6	.	3	21 9	"	21	.	PaTZ (Pfbl. 10)
	2. Saffrichhof, Hs.	.	.	.	.	.	"	.	"		
	2. Bach, W. Anwalt (4)	79	79	.	.	.	"	.	"		
	21. (II. 11)	1555	1546	6	.	3					
22.	**Schornbach**, Pfd., (10) Z.G.	534	492	1	.	41	22 9	Pfbl. 1,1	22	.	PHTH (Bhf 1 P 1)
	2. Mannshaupten, W. Anwalt	83	82	.	.	1	"	.	"		
	2. Rottweil, W. Anwalt (4)	105	103	2	.	.	15	Pfbl. 1,1	Pfbl. 31		(Bhf P 1, TPfbl. 31)
	22 (III. 9)	722	677	3	.	42					

Digitized by Google

Nr.	Wohnplatz	Bevölkerungszahl im ganzen	davon ev.	kath.	isr.	von and. Bekenntnissen	Einpfarrung (siehe die Vorbemerkungen) ev.	kath.	Schule ev.	kath.	Verkehrsanstalten
	1.	2.	3.	4.	5.	6.	7.	8.	9.	10.	11.
23.	**Steinenberg,** Pfd., (7) Z.G.	578	574	4	.	.	23[11]	Wbl. 1.1	23	.	Th(BhfP 1)
	2. Steinbruck, W. Anw. (4)	106	106	.	.	.	"	.	"	.	(BhfP 1 T 23)
	23. (III. 7)	684	680	4	.	.					
24.	**Thomashardt,** D. (III. 7)	327	326	1	.	.	13	Ebl. 12	24	.	Th (BhfGw. 28, P 1)
25.	**Unterurbach,** D. m. M.G.	930	899	22	.	9	18	Wbl. 1.1	25	.	HpBaTh
	2. Bärenbach, W. . .	25	25	.	.	.	"	.	"	.	
	3. Eulenhof, H. (e. M.)	5	5	.	.	.	"	.	"	.	
	4. Ilgenhof, W. . . .	11	11	.	.	.	"	.	"	.	
	25. (III. 7)	971	940	22	.	9					
26.	**Vorderweißbuch,** D., Anw. Z.G. (4) . . .	101	101	.	.		Wbl. 26	Wbl. 1.1	26	.	(BhfP 1, T 26, 2)
	2. Birkenweißbuch, W. Anwalt (4)	178	178	.	.						
	3. Streich, W. z. H. Sitz des Schultheißen (4) . .	170	167	3	.		"	.	"	.	Th(BhfP 1)
	26. (III. 7)	449	446	3	.		"	.	"	.	(BhfP 1 T 26, 2)
27.	**Weiler,** Pfd. (III. 7) .	886	881	5	.	.	27[7]	Wbl. 1.1	27	.	HpThP 1)
28.	**Winterbach,** Pfd. m. M.G., (8) Z.G.	1695	1676	16	.	3	28[17(11)]	Wbl. 1.1	28	.	BhfPT, Th
	2. Clemenshof, He. . .	7	7	.	.	.	"	.	"	.	
	3. Engelberg, W. bestehend aus: Ober- und Unterhof	48	48	.	.	.	"	.	"	.	
	2. Manolzweiler, W. Anw. (5)	120	120	.	.	.	"	Wbl. 1.1	28 2	.	(BhfP 28 PT 28)
	28. (II. 9)	1870	1851	16	.	3					

14. Oberamt Welzheim.

254,16 qkm. — Einwohner: 21208, nämlich: Ev. 18819. — Kath. 2289. — Isr. 1. — Von and. Bekennt. 99.

Gemeinden: 12 (II. Kl. 10 — III. Kl. 2), und zwar 12 zusammengesetzte mit 140 Teilgemeinden. Wohnplätze: 2 St. — 7 Pfd., wor. 6 m. M.G. — 3 D. — 1 Pfw. — 94 W. — 48 H. — 53 bes. benannte Einzelwohnsitze.

Digitized by Google

Nr.	Wohnplatz	Bevölkerungszahl im ganzen	davon ev.	davon kath.	davon isr.	davon von and. Bekenntnissen	Einpfarrung (siehe die Vorbemerkungen) ev.	Einpfarrung kath.	Schule (siehe die Vorbemerkungen) ev.	Schule kath.	Verkehrsanstalten
	1.	2.	3.	4.	5.	6.	7.	8.	9.	10.	11.
1.	**Welzheim,** OA.St., (11) Z.G.	1768	1742	12	.	14	1 16	Gmd. 19	1	.	PTF (Bhf Schd.)
	2. Kleemeisterei, Hs.	10	10	.	.	.	„	.	„	.	
	3. Klingenmühle, Hs.	5	4	1	.	.	„	.	„	.	
	4. Laufenmühle, Hs.	10	10	.	.	.	„	.	„	.	
	5. Obermühle, Hs.	6	6	.	.	.	„	.	„	.	
	6. Oelmühle, Hs.	4	4	.	.	.	„	.	„	.	
	7. Untermühle, Hs.	8	8	.	.	.	„	.	„	.	
	2. Aichstrut, W. Anw. (4)	177	177	.	.	.	1,1	.	1,2	.	(Bhf Schn. 7 PT 1)
	3. Birkachhof, H.	10	10	.	.	.	„	.	1 4	.	
	4. Breitenfürst, W. Anw. (4)	256	255	1	.	.	„	Gmd. 19	„	.	PH (Bhf 8 PT 1)
	2. Bausche, H.	12	12	.	.	.	„	.	„	.	
	5. Eberhardsweiler, W. Anwalt (4)	98	98	.	.	.	„	.	1	.	(Bhf 6 PT 1)
	6. Eckardsweiler, W. Anw.	60	60	.	.	.	„	.	1,2	.	
	7. Gausmannsweiler, W. Anwalt zugl. für 6 u. 11	51	51	.	.	.	„	.	4	.	PHTHPT 1)
	8. Lettenstich, W.	20	20	.	.	.	„	.	1	.	
	9. Obersteinenberg, W. Anwalt	46	46	.	.	.	Schd. 23	.	Schd. 23	.	
	10. Schafhof, W. Anwalt	65	65	.	.	.	1,1	.	1,2	.	
	11. Seibotdsweiler, W.	53	53	.	.	.	„	.	„	.	
	1. (II. 15)	2659	2631	14	.	14					
2.	**Alfdorf,** Pfd. m. M.G., (10) Z.G.	1447	1424	19	1	3	2 16	Gmd. 5,3	2	Gmd. 5,3	PaTHPhf 8)
	2. Bonholz, W.	33	29	4	.	.	„	„	„	3 6	
	3. Leinhalden, H.	7	6	1	.	.	„	.	„	.	
	2. Haselbach, W. Anw. (4)	112	62	50	.	.	„	3,11	„	3,11	(Bhf 6 P 2 T 3)
	2. Haselmühle, H.	7	7	.	.	.	„	.	„	.	
	3. Haselhof, H.	6	6	.	.	.	2	.	„	.	
	4. Maierhof, Hfr.	17	17	.	.	.	„	3,11	„	3,11	
	5. Menschenmühle, Hfr.	19	19	.	.	.	1,11	Gmd. 5,3	7,20	.	
	6. Schölleshof, H.	8	8	.	.	.	2	3 11	2	.	
	7. Strübel, H.	7	7	.	.	.	„	Gmd. 5,3	„	.	
	2. Strübelmühle, H.	12	12	.	.	.	„	.	„	.	
	8. Tennhöfle, W.	18	18	.	.	.	„	.	Gde. 23	.	
	2. (II. 11)	1693	1615	74	1	3					
3.	**Großdeinbach,** Pfd., (4) Z.G.	387	345	42	.	.	3 9	3,11	3	3,11	HpTHPT 1)
	2. Beutenhof, H.	11	8	3	.	.	6,1	12	6 11	12	
	3. Hangendeinbach, W.	63	63	.	.	.	3	.	3	.	
	2. Haldenhof, H.	4	4	.	.	.	„	.	„	.	
	4. Kleindeinbach, W. Anw. (4)	100	74	26	.	.	„	3,11	„	3,11	(Hpt 1, PT 3, 1)
	5. Lenglingen, W. Anwalt	80	78	2	.	.	Göp. 19 Gmd.	Gmd. 20	(Gw. 24	.	
	6. Pfersbach, W. Anw. (4)	129	2	127	.	.	2	14	2	3,6	(Bhf Gmd. P T 3, 11

Digitized by Google

Nr.	Wohnplatz	Bevölkerungszahl im ganzen	davon ev.	davon kath.	davon isr.	davon von and. Bekenntnissen	Einpfarrung (siehe die Vorbemerkungen) ev.	Einpfarrung kath.	Schule (siehe die Vorbemerkungen) ev.	Schule kath.	Verkehrsanstalten
	1.	2.	3.	4.	5.	6.	7.	8.	9.	10.	11.
(3.)	7. Radelstetten, W.	47	47	.	.	.	6.1	12	Göp. 24	12	
	8. Sachsenhof, Hfr.	39	23	16	.	.	„	Gmd. 1	6	Gmd. 1	
	9. Schnellhöfle, Hfr.	11	8	3	.	.	„	12	6,11	12	
	10. Waldau, W.	44	4	40	.	.	3	3,11	3	3.11	
	11. Weygau, Pfw., Anw. (4)	242	38	204	.	.	„	3,11 s	„	„	TH (EhfGmd., PGmd.)
	2. Hasselbach-Söldhaus, Hfr.	10	10	.	.	.	„	.	„	.	
	12. Wüstenriet, W. Anw. (4)	104	97	7	.	.	„	3,11	„	3,11	„
	13. Ziegerhof, Hfr.	14	12	2	.	.	6	Gmd. 20	Göp. 24	Gmd. 20	
	3. (II. 9)	1285	813	472	.	.					
4.	**Kaisersbach**, Pfd.m.M.G., (5) Z.G.	321	319	2	.	.	4 11	Gmd. 19	4	.	PaTZ (EhfBdn. 7)
	2. Sägbühl, H.	4	4	.	.	.	„	.	„	.	
	3. Täle, W.	70	70	.	.	.	„	.	„	.	
	4. Ziegelhütte, W.	38	38	.	.	.	„	.	„	.	
	2. Birkhof, W. Anw. in 4	72	72	.	.	.	1,1	.	Gld. 23,5	.	
	3. Brandhöfle, W. Anwalt in 22	14	14	.	.	.	5	.	5	.	
	4. Cronhütte, W. Anw. (5)	200	200	.	.	.	1,1	.	Gld. 23.5	.	(EhfBdn. 7, PT 4)
	5. Ebersberg, W. Anwalt in 22	70	70	.	.	.	4	.	4 und 1,2	.	
	6. Ebni, W. Anwalt (5)	155	154	.	.	1	„	.	4,6	.	„
	7. Eulenhof, W. Anw. in 6	26	26	.	.	.	„	.	4	.	
	8. Frankenklingenhof, H. Anwalt in 6	9	9	.	.	.	„	.	4,6	.	
	9. Frauenwiesenhof, H. Anwalt in 6	9	9	.	.	.	„	.	„	.	
	10. Gallenhöfle, H. Anw. in 6	5	5	.	.	.	„	.	„	.	
	11. Gebenweiler, W. Anw. (5)	93	93	.	.	.	„	.	1,2	.	
	2. Gebenweiler-Gehren, W.	111	111	.	.	.	„	.	„	.	
	12. Gmeinweiler, W. Anw. in 11	105	105	.	.	.	1,1	.	„	.	„
	13. Grasgehren, W. Anw. in 6	22	22	.	.	.	4	.	4,6	.	
	14. Hägerhof, W. Anw. in 6	35	35	.	.	.	9	.	9,3	.	
	15. Heppichgehren, Hfr. Anw. in 6	9	9	.	.	.	1,1	.	4,6	.	
	16. Höfnäckerle, W. Anw. in 6	16	16	.	.	.	4	.	„	.	
	17. Kaltenbronnhof, Hfr. Anwalt in 6	12	12	.	.	.	1,1	.	4.6	.	

Digitized by Google

Nr.	Wohnplatz	Bevölkerungszahl im ganzen	davon ev.	davon kath.	davon isr.	davon von and. Bekenntnissen	Einpfarrung (siehe die Vorbemerkungen) ev.	Einpfarrung kath.	Schule ev.	Schule kath.	Verkehrsanstalten
	1.	2.	3.	4.	5.	6.	7.	8.	9.	10.	11.
(4.)	18. Killenhof, W. Anw. in 11	34	34	.	.	.	1,1	.	1,2	.	
	2. Silberhäusle, Hs.	10	10	.	.	.	„	.	Gld. 23,5	.	
	19. Klingenmühlhöfle, H. Anwalt in 6	9	9	.	.	.	„	.	1	.	
	20. Menzles, W. Anw. in 4	64	64	.	.	.	„	.	Gld. 23,5	.	
	21. Mönchhof, W. Anwalt	70	70	.	.	.	5	.	5	.	
	22. Rotbachhöfle, Hs. Anw. in 4	4	4	.	.	.	1,1	.	1,2	.	
	23. Rotenmad, W. Anwalt in 6	19	19	.	.	.	4	.	4,6	.	
	24. Schadberg, W. Anw. in 4	44	44	.	.	.	1,1	.	Gld. 23,5	.	
	25. Schillinghof, W. Anw. in 4	46	46	.	.	.	„	.	„	.	
	26. Schmalenberg, W. Anw. in 6	20	20	.	.	.	„	.	9,3	.	
	2. Kellerklinghöfle, Hsr. Anwalt in 6	13	13	.	.	.	9	.	„	.	
	27. Spatzenhof, H. Anw. in 6	5	5	.	.	.	4	.	4	.	
	28. Strohhof, W. Anw. in 4	33	33	.	.	.	1,1	.	Gld. 23,5	.	
	29. Voggenmühlhof, Hsr. Anwalt in 4	9	9	.	.	.	„	.	„	.	
	30. Wiesensteighof, W. Anw. in 6	17	17	.	.	.	4	.	4,6	.	
	4. (II. 11)	1793	1790	2	.	1					
5.	**Kirchenkirnberg,** Pfd. m. M.G., (5) Z.G.	261	257	4	.	.	5 [13]	Gld. 9	5	.	PaZF (BhfBdn. 7)
	2. Leukers, H.	10	10	.	.	.	„	.	„	.	
	3. Reute, H.	10	10	.	.	.	„	.	„	.	
	4. Spielhof, W.	73	73	.	.	.	„	.	„	.	
	5. Täle, W.	35	33	2	.	.	„	Gld. 9	„	.	
	6. Tiefenmad, W.	25	25	.	.	.	„	.	„	.	
	7. Vögelesreute, W.	26	26	.	.	.	„	.	„	.	
	8. Wiesenhof, H.	25	25	.	.	.	„	.	„	.	
	2. Bruch, W.	42	42	.	.	.	4	.	4	.	
	3. Gänshof, W.	33	33	.	.	.	Bdn. 16	.	5,10	.	
	4. Gärtnershof, W.	33	33	.	.	.	5	.	5	.	
	5. Göckelhof, H.	21	21	.	.	.	Bdn. 16	.	5,10	.	
	6. Marxenhof, H.	8	8	.	.	.	„	.	„	.	
	7. Mettelbach, W. Anw. (4)	89	88	1	.	.	„	Gld. 9	„	.	
	2. Schloßmühle, H.	7	7	.	.	.	„	.	Bdn. 7,4	.	
	8. Mutzenhof, H.	6	6	.	.	.	„	.	5,10	.	

Digitized by Google

Nr.	Wohnplatz	Bevölkerungszahl im ganzen	davon ev.	kath.	isr.	von and. Bekenntnissen	Einpfarrung (siehe die Vorbemerkungen) ev.	kath.	Schule (siehe die Vorbemerkungen) ev.	kath.	Verkehrsanstalten
	1.	2.	3.	4.	5.	6.	7.	8.	9.	10.	11.
(5.)	9. Oberneuſtetten, W. Anw.	35	35	.	.	.	5	.	5	.	
	10. Unterneuſtetten, W. Anw.	60	59	1	.	.	Bdn. 16	.	5,10	.	
	11. Weidenbach, H. Anwalt	18	18	.	.	.	4	.	4	.	
	12. Weidenhof, W.	45	45	.	.	.	„	.	„	.	
	5. (III. 9)	862	854	8	.	.					
6.	**Lorch**, St. (8) Z.G.	2473	2317	156	.	.	6 11	Gmd. 1 5	6	6	Bhf T, PF
	2. Edenhof, Hfr.	9	9	.	.	.	„	.	„	.	
	3. Gipfel, Hs.	9	8	1	.	.	„	Gmd. 1	„	.	
	4. Götzenmühle, Hs.	4	4	.	.	.	„	.	„	.	
	5. Hollenhof, Hfr.	20	19	1	.	.	„	Gmd. 1	„	.	
	6. Maierhof im Remstal, Hs.	7	7	.	.	.	„	.	„	.	
	7. Reichenhof, H.	20	19	1	.	.	„	Gmd. 1	„	6	
	8. Schafhaus, Hs.	3	3	.	.	.	„	.	„	.	
	9. Seemühle, Hs.	9	9	.	.	.	„	.	„	.	
	10. Denusberg, Hs.	5	5	.	.	.	„	.	„	.	
	11. Wachthaus, Hs.	18	17	1	.	.	„	3,11	„	.	
	12. Ziegelhütte, Hs.	12	11	1	.	.	„	.	„	.	
	2. Bruck, W.	62	62	.	.	.	„	.	„	.	
	3. Hexenhof, H.	25	24	1	.	.	„	Gmd. 1	6,11	.	(Bhf 6 T 6 P 12
	4. Kloſter Lorch, Hfr.	20	20	.	.	.	„	.	6	.	
	5. Klotzenhof, W. Anwalt	27	27	.	.	.	„	.	„	.	
	6. Metzelhof, W. (4)	26	26	.	.	.	„	.	11,3	6	
	7. Oberkirneck, W.	104	103	1	.	.	„	Gmd. 1	6 11	.	
	8. Sägreinhof, H.	6	6	.	.	.	„	.	11,3	.	
	9. Schwefelhütte, W. Anw. (4)	28	28	.	.	.	„	.	„	6	
	10. Strauben, W. (4)	54	54	.	.	.	„	.	„	„	
	11. Unterkirneck, W. Anw.	84	84	.	.	.	„	.	6,11	.	
	2. Hohenlinde, Hs.	8	5	3	.	.	„	Gmd. 1	„	6	
	6. (II. 11)	3033	2867	166	.						
7.	**Pfahlbronn**, D., (7) Z.G.	422	412	5	.	5	2 (7)	Gmd. 5 3	7	.	PaTA (Bhf 6)
	2. Pfahlbronner Mühle, Hs.	9	9	.	.	.	„	.	„	.	
	2. Adelstetten, W. Anw. (4)	120	74	46	.	.	„	Gmd. 5,3	2	.	(Bhf Gmd PT 27)
	3. Brech, W. Anwalt	97	96	.	.	1	„	„	7	.	(Bhf 6 PT)
	2. Gehäuhaus, Hs.	4	4	.	.	.	6	12	6	.	
	4. Brend, W.	117	117	.	.	.	2	Gmd. 5,3	7	.	„
	5. Buchengehren, W. Anw.	85	85	.	.	.	„	.	Glb. 23	.	
	6. Burgholz, W. Anwalt	107	107	.	.	.	1,11	Gmd. 19	7,6	.	(Bhf 6 PT 1)
	7. Enderbach, W.	92	90	2	.	.	2	Gmd. 5,3	2 Schd.	.	
	8. Eſelshalden, W. Anw.	56	56	.	.	.	Schd. 23	Gmd. 19	23	.	
	9. Fritzhof, H.	7	7	.	.	.	1	.	7,20	.	
	10. Haghof, W. Anwalt	45	45	.	.	.	„	.	1,4	.	
	11. Hagmühle, H.	7	7	.	.	.	„	.	7,20	.	
	12. Haldenhof, H.	13	13	.	.	.	„	.	8,7	.	

Digitized by Google

Nr.	Wohnplatz	Bevölkerungszahl im ganzen	davon ev.	kath.	ifr.	von and. Bekenntnissen	Einpfarrung (siehe die Vorbemerkungen) ev.	kath.	Schule ev.	kath.	Verkehrsanstalten
	1.	2.	3.	4.	5.	6.	7.	8.	9.	10.	11.
(7.)	13. Haselhof, Hfr.	15	15	.	.	.	1	.	8,7	.	
	14. Höldis, W. Anwalt	108	108	.	.	.	2	Gmd. 5,3	7	.	(Bhf 6 PT 7)
	15. Langenberg, W.	39	39	.	.	.	1	.	1,4	.	
	16. Leinecksmühle, H.	10	10	.	.	.	2	Gmd. 5,3	2	.	
	17. Mannholz, W.	92	92	.	.	.	1,11	.	7,6	.	
	2. Döllenhof, H.	4	4	.	.	.	„	.	„	.	
	18. Mittelweiler, W.	33	33	.	.	.	2	Gmd. 5,3	Gld. 23	.	
	19. Nienharz, W. Anw. (4)	222	221	1	.	.	1(7) II	„	7,20	.	„
	2. Burgholzhof, Hs.	6	6	.	.	.	„	.	„	.	
	3. Niederheckenhof, H.	8	8	.	.	.	„	.	„	.	
	4. Nienharzer Sägmühle, Hfr.	13	13	.	.	.	„	.	„	.	
	5. Schmidhof, H.	7	7	.	.	.	„	.	„	.	
	20. Schenkhöfle, H.	5	5	.	.	.	„	.	8,7	.	
	21. Schmidhöfle, H.	7	7	.	.	.	„	.	7,20	.	
	22. Taubenhof, Hfr.	11	11	.	.	.	„	Gmd. 19	1,4	.	
	23. Tannhof, W.	43	43	.	.	.	„	„	7,20	.	
	24. Tierbad, W. unbew.	.	.	.	.	.	.	.	.	.	
	25. Voggenberg, W.	59	59	.	.	.	2	Gmd. 5,3	Gld. 23	.	
	26. Vorderhundsberg, W. Anwalt	44	44	.	.	.	1,1	Gmd. 19	1,4	.	
	7. (II. 11)	1907	1847	54	.	6					
8.	**Plüderhausen,** Pfd. m. M.G., (10) Z.G.	1839	1816	22	.	1	8(9)	Wbl. 1,1	8	.	(Bhf PT, Th)
	2. Aichenbachhof, Hfr. (e. M.)	28	28	.	.	.	„	.	„	.	
	3. Neuweilerhof, Hfr. (e. M.)	8	8	.	.	.	„	.	„	.	
	2. Eibenhof, Hfr.	10	10	.	.	.	1,1	.	1,4	.	
	3. Kößhof, H.	8	8	.	.	.	„	.	„	.	
	4. Plüderwiesenhof, Hfr.	23	11	12	.	.	Schd. 18	Wbl. 1,1	8,7	.	
	5. Schautenhof, Hfr.	10	10	.	.	.	1,1	.	1,4	.	
	6. Walkersbach, W. Anw. (4)	224	224	.	.	.	Schd. 18(7)	Wbl. 1,1	8,7	.	(Bhf PT 7)
	8. (II. 11)	2150	2115	34	.	1					
9.	**Rudersberg,** Pfd. mit M.G., (9) Z.G.	883	835	46	.	2	9 15	Wbl. 1,1	9	.	PTh, (Bhf Schd.)
	2. Kirchenacker, H.	6	6	.	.	.	„	.	„	.	
	3. Seelach, H.	14	14	.	.	.	„	.	„	.	
	2. Edelmannshof, H.	19	19	.	.	.	„	.	„	.	
	3. Klaffenbach, W. Anw. (4)	155	155	.	.	.	„	.	9,3	.	(Bhf Schd. PT Wchn. 3)
	2. Birkenberg, H.	4	4	.	.	.	„	.	„	.	
	3. Granhaldenhof, H.	3	3	.	.	.	„	.	„	.	
	4. Sauerhöfle, H.	13	13	.	.	.	„	.	„	.	
	5. Strümpfelhof, H.	7	7	.	.	.	„	.	„	.	
	4. Königsbronnhof, W. Anw.	50	44	.	.	6	„	.	9	.	

Digitized by Google

Nr.	Wohnplatz	Bevölkerungszahl im ganzen	davon ev.	davon kath.	davon isr.	davon von and. Bek. unterschieden	Einpfarrung (siehe die Vorbemerkungen) ev.	Einpfarrung kath.	Schule ev.	Schule kath.	Verkehrsanstalten
	1.	2.	3.	4.	5.	6.	7.	8.	9.	10.	11.
(9.)	5. Mannenberg, W. Anw.(5)	209	209	.	.	.	9	Bchn. 6	9 5	.	(Bhf Schd. P 9, T Bchn. 3)
	6. Obernhof, W. Anw. (5)	400	378	19	.	3	„	.	9,6	.	(Bhf Schd. P T 9)
	2. Buschhöfle, Hs. . .	10	10	.	.	.	„	.	„	.	
	7. Steinbach, W. Anwalt .	43	43	.	.	.	„	.	9,3	.	
	8. Waldenstein, W. . . .	30	30	.	.	.	„	.	9	.	
	2. Burghöfle, H. . . .	20	20	.	.	.	„	.	„	.	
	3. Schloßhöfle, H. . .	14	14	.	.	.	„	.	„	.	
	4. Schafhaus, Hs. . .	6	6	.	.	.	„	.	„	.	
	9. Zum Hof, W. Anw. (4)	155	141	.	.	14	„	.	„	.	„
	9. (II. 13)	2041	1951	65	.	25					
10.	**Unterschlechtbach**, D., (5) Z.G.	238	236	.	.	2	9	Wbl. 1, 1	10	.	Th (Bhf Schd. P 9)
	2. Kirschenwasenhof, H. .	7	7	.	.	.	Schd. 23	.	Schd. 23	.	(Bhf Schd. P T 10)
	2. Lindental, W. Anw. (4)	152	120	.	.	32	9	.	10	.	P 8 (Bhf Schd. 1 T Schd. 23)
	3. Michelau, W. Anwalt (4)	165	157	.	.	8	Schd. 23	.	Schd. 23	.	P 8 (Bhf Schd. P 9 T 10)
	4. Mittelschlechtbach, W. (4)	162	161	1	.	.	„	Wbl. 1, 1	10	.	(Bhf Schd. P 9 T 10)
	5. Oberschlechtbach, W. (4)	171	164	.	.	7	„	.	„	.	Bhf FaT, Th
	10. (III. 11)	895	845	1	.	49					
11.	**Waldhausen**, D.,(6) Z.G.	769	762	7	.	.	6 11(5)	Gmd. 1	11	.	
	2. Erlenhof, Hfr. (e. M.)	26	26	.	.	.	„	.	„	.	
	3. Pulzhof, Hfr. (e. M.)	9	9	.	.	.	„	.	„	.	
	4. Schneiderhof, Hfr. .	11	11	.	.	.	„	.	„	.	
	5. Vogelhof (Elisabethenberg), Hfr. (e. M.) .	56	54	2	.	.	8	Gmd. 1	„	.	
	6. Waldhäusermühle, Hfr.	22	22	.	.	.	6 11	.	„	.	
	2. Rattenbarz, W. Anw. (4)	188	188	.	.	.	6 1	.	6,11	.	(Bhf 11 P T 11)
	3. Weitmars, W. Anw. (5)	330	329	1	.	.	6 11(5)	Gmd. 1	11,3	.	(Bhf T 6 P 11)
	2. Walkersmühle, Hfr. .	10	10	.	.	.	6 11	.	„	.	
	11. (II. 9)	1421	1411	10	.	.					
12.	**Wäschenbeuren**, Pfr. m. M.G., (7) Z.G. . .	1342	34	1308	.	.	6 1	12"	.	12	PaT Bhf (6)
	2. Heuhof, Hfr. . . .	11	.	11	.	.	.	„	.	„	
	3. Krettenhof, Hs. (siehe auch Gpp. 4,2) . .	5	5	.	.	.	(Gpp. 4	.	(Gpp. 4	.	
	4. Schafhaus, Hs. unbew.	.	.	.	.	.	.	.	.	.	
	5. Ziegelhütte, W. . .	19	.	19	.	.	6 1	12	.	12	
	2. Lindenbronn, W. . .	37	37	.	.	.	„	.	6,11	.	
	2. Bentenmühle, Hfr. .	22	2	20	.	.	„	12	.	12	
	3. Wäscherhof, W. . . .	25	2	23	.	.	„	„	.	„	
	4. Ziegerhof, H. . . .	8	.	8	.	.	„	„	.	„	
	12. (II. 9)	1469	80	1389	.	.					

Digitized by Google

D.
Donaukreis.

1. Oberamt Biberach.

501,84 qkm. — Einwohner: 36704, nämlich: Ev. 4968. — Kath. 31716. — Isr. 16. — Von and. Bekennt. 4.

Gemeinden: 44 (I. Kl. 1 — II. Kl. 3 — III. Kl. 40), hierunter 26 zusammengesetzte mit 77 Teilgemeinden. Wohnplätze: 1 St. — 1 Vorstadt. — 31 Pfd., wor. 2 m. M.G. — 12 D. — 2 Pfw. — 72 W. — 114 H. — 63 bes. benannte Einzelwohnsitze.

Nr.	Wohnplatz	Bevölkerungszahl im ganzen	davon ev.	kath.	Isr.	von and. Bekenntnissen	Einpfarrung (siehe die Vorbemerkungen) ev.	kath.	Schule ev.	kath.	Verkehrsanstalten
	1.	2.	3.	4.	5.	6.	7.	8.	9.	10.	11.
1.	**Biberach,** OA.St., mit der Vorstadt Birkendorf	9012	3634	5362	14	2	I 18	I 15	1	1	Bhf T, PT T
	2. Angermühle, Hfr.	27	9	18	.	.	„	„	„	„	
	3. Buchhof, H.	5	5	.	.	.	„	.	„	.	
	4. Burren, W.	25	18	7	.	.	7	7	7	7	
	5. Wolfentalmühle, Hfr.	6	1	5	.	.	.	1	.	„	
	6. Ziegelhütte, Hfr.	21	13	8	.	.	1	„	1	.	
	1. (I. 19)	9096	3680	5400	14	2					
2.	**Ahlen,** Pfd., Z.G. mit 2. Biberacher Hospitalgüter (e. M.)	212	.	212	.	.	7	27	.	2	PH Th (Bhf 1)
	2. (III. 7)	212		212	.	.					
3.	**Alberweiler,** Pfd., (6) Z.G.	341	2	339	.	.	1,111	37	.	3	Th (Bhf 12 Pt)
	2. Grafenwald, W. Anwalt	82	.	82	.	.	.	„	.	„	
	3. (III. 7)	423	2	421	.	.					
4.	**Altheim,** Pfd.	576	4	572	.	.	1,111	47	.	4	Th Bhf 37 P 37)
	2. Britschweiler, W.	56	.	56	.	.	.	„	.	„	
	4. (III. 7)	632	4	628	.	.					
5.	**Äpfingen,** Pfd.	697	9	688	.	.	1,11	59	.	5	Bhf Pa T
	2. Untere Ziegelhütte, Hs.	7	.	7	.	.	.	„	.	„	
	5 (III. 7)	704	9	695	.	.					

Digitized by Google

Nr.	Wohnplatz	Bevölkerungszahl im ganzen	davon ev.	davon kath.	davon isr.	davon von and. Bekenntnissen	Einpfarrung (siehe die Vorbemerkungen) ev.	Einpfarrung (siehe die Vorbemerkungen) kath.	Schule ev.	Schule kath.	Verkehrsanstalten
	1.	2.	3.	4.	5.	6.	7.	8.	9.	10.	11.
6.	**Aßmannshardt**, Pfd.,	460	.	460	.	.	7	6[7]	.	6	TH(Bhf 44 P 1)
	2. Mittenweiler, Hfr.	14	.	14	.	.	.	„	.	„	
	6. (III. 7)	474	.	474	.	.					
7.	**Attenweiler**, Pfd., (6) Z.G.	496	260	235	1	.	7[7]	7[7]	7	7	PH TH(Bhf P 1)
	2. Gutershofen, W.	26	26	.	.	.	„	„	„	„	
	2. **Schammach**, W. Anw.	102	18	54	.	.	„	7	„	7	(Bhf 1 P 1 T 2)
	3. **Biberacher Hospitalgüter** (e. M.)	.	.	.	.	.	.	.	.	.	
	7. (III. 7)	624	334	289	1						
8.	**Aufhofen**, D.	465	12	453	.	.	1.111	22[7]	.	8	TH(Bhf 22 P 22)
	2. Bahnhof Langenschemmern, Hfr.	15	.	15	.	.	.	„	.	22	
	3. Eichelsteig, W.	15	.	15	.	.	.	„	.	„	
	8. (III. 7)	495	12	483	.	.					
9.	**Bellamont**, Pfd., (6) Z.G.	284	5	279	.	.	31	9[9]	27	9	PH TH(Bhf 31 P 31)
	2. Angeleshof, H.	10	.	10	.	.	.	„	.	.	
	3. Brandschneidershof, H.	10	.	10	.	.	.	„	.	.	
	4. Felsenbauerhof, H.	7	.	7	.	.	.	„	.	.	
	5. Franzenweber, H.	4	.	4	.	.	.	„	.	.	
	6. Josefstefeshof, H.	3	.	3	.	.	.	„	.	.	
	7. Kappelershof, H.	13	.	13	.	.	.	„	.	.	
	8. Moritzenhof, H.	6	.	6	.	.	.	„	.	.	
	9. Nasemichel, H.	6	.	6	.	.	.	„	.	.	
	10. Neubauer, H.	5	.	5	.	.	.	„	.	.	
	11. Pfeffershof, H.	6	.	6	.	.	.	„	.	.	
	12. Salenhäusle, Hs.	4	.	4	.	.	.	„	.	.	
	13. Salenhof, H.	4	.	4	.	.	.	„	.	.	
	14. Sattlershof, H.	2	.	2	.	.	.	„	.	.	
	15. Semeshäusle, Hs.	8	7	1	.	.	31	„	27	.	
	16. Semeshof, H.	5	.	5	.	.	.	„	.	.	
	17. Soldatenhäusle, Hs.	4	.	4	.	.	.	„	.	.	
	18. Soldatenhof, H.	8	.	8	.	.	.	„	.	.	
	19. Speineßenhof, H.	5	.	5	.	.	.	„	.	.	
	20. Strickershof, H.	7	.	7	.	.	.	„	.	.	
	21. Taubenhaus, Hs.	3	.	3	.	.	.	„	.	.	
	22. Wangershof, H.	5	.	5	.	.	.	„	.	.	
	2. **Badhaus**, W.	15	1	14	.	.	.	9	.	9	
	2. Eyrishof, H. Anwalt	7	.	7	.	.	.	„	.	„	
	5. Zellshof, H.	9	.	9	.	.	.	„	.	„	
	3. **Remmat**, W. m. Küfers Anwalt (3)	85	.	85	.	.	.	„	.	„	

Digitized by Google

Nr.	Wohnplatz	Bevölkerungszahl im ganzen	davon ev.	davon kath.	davon isr.	davon von and. Bekenntnissen	Einpfarrung (siehe die Vorbemerkungen) ev.	Einpfarrung kath.	Schule ev.	Schule kath.	Verkehrsanstalten
	1.	2.	3.	4.	5.	6.	7.	8.	9.	10.	11.
(9.)	2. Armenhaus, Hs.	3	.	3	.	.	.	9	.	9	
	3. Daibershof, H.	5	.	5	.	.	.	„	.	.	
	4. Hailershäusle, Hs.	5	.	5	.	.	.	„	.	.	
	9. (III. 7)	538	13	525	.	.					
10.	**Bergerhausen**, D., (6) Z.G.	426	354	72	.	.	1,11	1	10	1	TH(Bhf 1 P 1)
	2. Hagenbuch, W. Anw. (3)	85	.	85	.	.	„	„	„	„	
	2. Jordanbad, H.	144	3	141	.	.	1,11	40	„	„	TH(Bhf 40 P 40)
	3. Reichenbach, W. (e. M.)	18	.	18	.	.	.	„	.	40	
	4. Sägmühle und Wirtshaus, Hsr.	4	.	4	.	.	.	1	.	40	
	3. Biberacher Hospitalgüter (e. M.)	.	.	.	.	.					
	10. (III. 7)	677	357	320	.	.					
11.	**Birkenhard**, D. (III. 7)	354	2	352	.	.	1,11	44 (7)	.	11	TH(Bhf 44 P 1)
12.	**Erlenmoos**, D., (4) Z.G.	393	3	390	.	.	31	31	.	12	PHTH (Bhf 31 P 31)
	2. Edenbachen, W. Anw. (4)	201	1	200	.	.	„	13 (6)	.	12,2	PH(Bhf 31 P 31 T 12)
	3. Eichbühl, W. Anw. (3)	173	.	173	.	.	.	31	.	12	(Bhf 31 P 31 T 12)
	4. Oberstetten, W. Anw. (4)	228	.	228	.	.	.	„	.	12,4	(Bhf 31 P 31 T 39)
	12. (III. 9)	995	4	991	.	.					
13.	**Erolzheim**, Pfd. m. M.G., (8) Z.G.	997	10	986	.	1	31	13 9	.	13	PTH(Bhf 31)
	2. Dietbruckmühle (Herrenmühle), H.	8	.	8	.	.	.	„	.	„	PH(Bhf 31 P 13 T 13)
	2. Bechtenrot, W. Anw. (3)	109	.	109	.	.	.	13 (6)	.	„	TH(Bhf 31 P 31)
	3. Edelbeuren, W. Anw. (4)	317	2	315	.	.	31	13 (6)	.	13,3	
	13. (II. 11)	1431	12	1418	.	1					
14.	**Fischbach**, Pfd., Z.G.	283	.	283	.	.	1,11	14 7	.	14	TH(Bhf P 40)
	2. Möselsberg, W.	24	.	24	.	.	.	„	.	„	
	3. Rehmoos, W.	19	.	19	.	.	.	„	.	„	
	2. Horn, Schl. u. H.	7	4	3	.	.	1,11	„	.	„	
	14. (III. 6)	333	4	329	.	.					
15.	**Füramoos**, D.	371	2	369	.	.	31	9 (7)	31	15	TH(Bhf P 31)
	2. Altbellamont, H.	4	.	4	.	.	.	„	.	„	
	3. Altmeßner, H.	8	.	8	.	.	.	„	.	„	
	4. Knöbel, H.	4	.	4	.	.	.	„	.	„	
	5. Neumäder, H.	6	.	6	.	.	.	„	.	„	
	6. Simmers, W.	19	.	19	.	.	.	„	.	„	
	7. Süßer Winkel, Hs.	7	.	7	.	.	.	„	.	„	
	8. Weiherhaus, Hs.	2	.	2	.	.	.	„	.	„	
	9. Weiten, Hs.	8	.	8	.	.	.	„	.	„	
	10. Zellertal, Hs.	3	.	3	.	.	.	„	.	„	
	15. (III. 7)	432	2	430	.	.					

Digitized by Google

Nr.	Wohnplatz	Bevölkerungszahl im ganzen	davon ev.	davon kath.	davon isr.	davon von and. Bekenntnissen	Einpfarrung (siehe die Vorbemerkungen) ev.	Einpfarrung kath.	Schule ev.	Schule kath.	Verkehrsanstalten
	1.	2.	3.	4.	5.	6.	7.	8.	9.	10.	11.
16.	**Grodt**, D. (III. 6)	108	1	107			Wdf. 20	Wdf. 13 (7)		Wdf. 13	TH (Bhf Essendorf, PEssendorf)
17.	**Gutenzell**, Pfd., (6) Z.G.	540		540				17 9		17	PoTF (Bhf 32)
	2. Gottesackerkapelle, Hs.	7		7				„		„	
	3. Hardtacker (Ziegelei), Hs.	7		7				„		„	
	2. Bollsberg, W. Anw.	100	1	99			31	„		„	(Bhf 31 PT 17)
	3. Dissenhausen, W. Anw.	51		51				„		„	
	4. Niederuzell, W. Anwalt	52		52				„		„	
	5. Weitenbühl, W. Anwalt	24	1	23			31	„		„	
	17. (III. 9)	781	2	779							
18.	**Höfen**, D., bestehend aus:										(Bhf 44 P 44 T 18,3)
	1. Barabein, W.	94		94			1,11	5		18,3	Hp
	2. Galmutshöfen, W.	82		82				44		„	
	3. Herrlishöfen, W.	79		79			1,11	„		„	HpTH
	4. Rappenhof, H.	3		3				„		„	
	5. Rißhöfen, W.	22	8	14			1,11	„		„	
	18. (III. 7)	280	8	272							
19.	**Hürbel**, Pfd., Z.G. (4)	298	2	296			31	19 7		19	HpBHTH (P 32)
	2. Allmethofen, W.	29		29				„		„	
	3. Mahlmühle, Hfr.	9		9				„		„	
	4. Reinhard, Hs.	6		6				„		„	
	5. Sägmühle, Hfr.	27		27				„		„	
	2. Simmismeiler, W. Anw.	52		52				Lpb. 27		Lpb. 27	
	3. Zillishausen, W. Anw. (5)	104		104				19 (6)		19	(Bhf 32 P 32 T 19)
	2. Freyberg, W.	29		29				32		32	
	3. Mittelweiler, H.	9		9				„		19	
	19. (III. 7)	563	2	561							
20.	**Ingerkingen**, Pfd. (III. 7)	570		570			1,111	20 7		20	TH (Bhf 37 P 37)
21.	**Kirchberg** an der Iller, Pfd.	650	4	646			Lpb. 34	21 9		21	TH (Bhf 32 P 13)
	2. Brühlbauer, Hs.	3		3				„		„	
	3. Nordhofen, W.	28		28				„		„	
	4. Sägmühle, Hs.	5		5				„		„	
	21. (III. 7)	686	4	682							
22.	**Langenschemmern**, Pfd.	547	5	542			1,111	22 7		22	BhfPoT
	2. Eichelsteig, Hs.	10		10				„		„	
	22. (III. 7)	557	5	552							
23.	**Laupertshausen**, Pfd. (3) Z.G.	331	1	330			1,11	23 7		23	TH (Bhf P 24)

Digitized by Google

Nr.	Wohnplatz	Bevölkerungszahl im ganzen	davon ev.	davon kath.	davon isr.	davon von and. Bekenntnissen	Einpfarrung (siehe die Vorbemerkungen) ev.	Einpfarrung kath.	Schule ev.	Schule kath.	Verkehrsanstalten
	1.	2.	3.	4.	5.	6.	7.	8.	9.	10.	11.
(23.)	2. Ellmannsweiler, W. Anw. (3)	218	5	213	.	.	1, II	23 (6)	.	23	(BhfP24T23)
	3. Schnaitbach, W. best. aus:										
	1. Ober-Schnaitbach, H. Anwalt	7	.	7	.	.	.	„	.	„	
	2. Mittel-Schnaitbach, H.	2	.	2	.	.	.	„	.	„	
	3. Unter-Schnaitbach, W.	30	.	30	.	.	.	„	.	„	
	4. Biberacher Hospitalgüter (c. M.)	.	.	.	.	.	.	.	.	.	
	23. (III. 7)	588	6	582	.	.					
24.	**Maselheim,** Pfd., (6) B.G.	483	1	482	.	.	31	24 7	.	24	BhfPaTF
	2. Luxenweiler, W.	14	.	14	.	.	.	„	.	„	
	3. Wilhelmshof, H.	11	.	11	.	.	.	„	.	„	
	4. Ziegelhof, H.	4	.	4	.	.	.	„	.	„	
	5. Zum Stein, W.	22	8	14	.	.	31	„	.	„	
	6. Zur Sägmühle, Hs.	6	.	6	.	.	.	„	.	„	
	2. **Heggbach,** W. Anw.	324	26	298	.	.	31	„	.	„	TH(Bhf P24)
	2. Eicheleswirt, H.	8	.	8	.	.	.	„	.	„	
	3. Heggbacher Mühle, Hs.	3	.	3	.	.	31	„	.	„	
	24. (III. 7)	875	35	840	.	.					
25.	**Mettenberg,** Pfd., B.G.	264	.	264	.	.	1, II	25 7	10	25	TH(BhfP1)
	2. Hochstetterhof, H.	12	12	.	.	.	„	„	„	„	
	2. **Königshofen,** H.	15	1	14	.	.	„	„	„	„	
	25. (III. 7)	291	13	278	.	.					
26.	**Mittelbiberach,** Pfd.	595	6	589	.	.	1, I	26 9	.	26	TH(BhfP1T1)
	2. Dampfziegelhütte, Hfr.	7	.	7	.	.	„	„	.	„	
	3. Schönenbuch, H.	19	.	19	.	.	.	„	.	„	
	4. Ziegelhütte, H.	11	.	11	.	.	.	„	.	„	
	26. (III. 9)	632	6	626	.	.					
27.	**Mittelbuch,** Pfd., (6) B.G.	358	6	351	.	1	31	27 7	27	27	PhTH (BhfP34)
	2. Balthasar, H.	6	5	1	.	.	„	„	„	.	
	3. Bekenjokeles, H.	6	6	.	.	.	„	„	„	.	
	4. Benedikt, H.	9	.	9	.	.	.	27	.	27	
	5. Bennes, H.	7	.	7	.	.	.	„	.	„	
	6. Bergweber, H.	8	.	8	.	.	.	„	.	„	
	7. Decker, H.	8	.	8	.	.	.	„	.	„	
	8. Dinser, H.	3	.	3	.	.	.	„	.	„	
	9. Dreyer, H.	4	.	4	.	.	.	„	27	„	
	10. Halders, H.	7	.	7	.	.	.	„	.	„	
	11. Hessenschneider, H.	7	.	7	.	.	.	„	.	„	
	12. Kaspar, H.	5	.	5	.	.	.	„	.	„	
	13. Kleinser (Barz. Übeles), H.	2	.	2	.	.	.	„	.	„	

Digitized by Google

Nr.	Wohnplatz	Bevölkerungszahl im ganzen	davon ev.	davon kath.	davon isr.	davon von anderer Bekenntnissen	Einpfarrung (siehe die Vorbemerkungen) ev.	Einpfarrung kath.	Schule ev.	Schule kath.	Verkehrsanstalten
	1.	2.	3.	4.	5.	6.	7.	8.	9.	10.	11.
(27.)	14. Kleinser (Parz. Weiherbauer), H.	4	.	4	.	.	.	27	.	27	
	15. Kordes, H.	3	.	3	.	.	.	„	.	„	
	16. Kramer, H.	4	.	4	.	.	.	„	.	„	
	17. Kühmichel, H.	7	.	7	.	.	.	„	.	„	
	18. Leichtles, H.	3	3	.	.	.	31	„	27	„	
	19. Letenmann, H.	6	.	6	.	.	.	27	.	27	
	20. Lochweber, H.	6	.	6	.	.	.	„	.	„	
	21. Max, H.	7	.	7	.	.	.	„	27	„	
	22. Mäzel, H.	9	.	9	.	.	.	„	.	„	
	23. Mezger, H.	5	.	5	.	.	.	„	.	„	
	24. Nägele, H.	4	.	4	.	.	.	„	.	„	
	25. Neubauer, H.	6	.	6	.	.	.	„	.	„	
	26. Oberbauer, H.	6	.	6	.	.	.	„	.	„	
	27. Schmidtbauer, H.	10	.	10	.	.	.	27	.	„	
	28. Schnellerhaus, H.	8	8	.	.	.	31	.	27	„	
	29. Schreiner, H.	5	.	5	.	.	.	27	.	27	
	30. Schuhsimmes, H.	8	.	8	.	.	.	„	.	„	
	31. Teichbauer, H.	8	.	8	.	.	.	„	.	„	
	32. Uebeles, H.	9	.	9	.	.	.	„	.	„	
	33. Wachter, H.	4	.	4	.	.	.	„	.	„	
	34. Weiherbauer, H.	5	.	5	.	.	.	„	.	„	
	35. Weiße, H.	6	.	6	.	.	.	„	.	„	
	36. Wolfes, H.	11	.	11	.	.	.	„	.	„	
	37. Ziegelhütte, He.	5	5	.	.	.	31	„	.	„	
	2. Behenhaus, W. Anw. (3)	62	11	51	.	.	„	„	27	„	
	2. Weiherhaus, H.	8	8	.	.	.	„	.	„	„	
	27. (III. 7)	649	52	596	.	1					
28.	**Muttensweiler,** T., Z.G.	251	2	249	.	.	Wldf. 20	Wldf. 23 (7)	.	Wldf. 23	Th(Bhf Wldf. 25, PWldf. 26)
	2. Birlhof, H.	8	.	8	.	.	.	38	.	38	
	3. Biberacher Hospitalgüter (e. M.)	.	.	.	.	.	.	.	.	.	
	28. (III. 7)	259	2	257	.	.					
29.	**Oberdorf,** T., (6) Z.G.	334	.	334	.	.	1. 1	26	.	29	Th(Bhf 1 P 1)
	2. Zweifelsberg, W. Anw.	48	.	48	.	.	1 1	„	.	„	
	29. (III. 7)	382	.	382	.	.					
30.	**Oberfulmetingen,** Pfd. (III. 7)	710	3	707	.	.	Lpb. 1	30 7	Lpb. 1	30	Th(BhfLpb., PLpb.)
31.	**Ochsenhausen,** Pfd. mit M.G., (10) Z.G.	2171	101	2070	.	.	31 13(5)	31 9	31	31	BhfPTF

Digitized by Google

Nr.	Wohnplatz	Bevölkerungszahl im ganzen	davon ev.	davon kath.	davon ifr.	davon von and. Bekenntnissen	Einpfarrung (siehe die Vorbemerkungen) ev.	Einpfarrung kath.	Schule ev.	Schule kath.	Verkehrsanstalten
	1.	2.	3.	4.	5.	6.	7.	8.	9.	10.	11.
(31.)	2. Ersing, Hs.	6	.	6	.	.	.	31	.	31	
	3. Goldbach, Hospital, W.	39	1	38	.	.	31	„	31	.	
	4. Ziegelstadel, Hs.	7	.	7	.	.	.	„	.	„	
	2. Hattenburg, W. Anw. (3)	186	34	152	.	.	31	31	31	31.2	(Bbf31PT 31
	2. Längenmoos, W.	26	.	23	.	.	.	„	.	„	
	3. Rotöschle, H.	4	4	.	.	.	31	„	.	„	
	4. Ziegelstadel, W.	21	.	21	.	.	.	„	.	31,2	
	3. St. Annahof, W. Anw.	33	7	26	.	.	31	„	31	31	
	31. (II. 11)	2490	147	2343	.	.					
32.	**Reinstetten**, Pfd., (5) Z.G.	565	5	560	.	.	31	32 9	.	32	BbfPaTF
	2. Steinhauser, Hs.	4	.	4	.	.	.	„	.	„	
	2. Eichen, W. Anwalt (3)	146	1	145	.	.	31	„	.	„	(Bbf32T32,4 P 31)
	3. Goppertshofen, W. Anw. (3)	141	.	141	.	.	„	„	.	„	Hp(PT 31)
	2. Wafenburg, W.	27	.	27	.	.	.	„	.	„	
	4. Laubach, Pfw. Anwalt (3)	360	.	360	.	.	.	32 4 6	.	32 4	TH (Bbf 31 P 31)
	5. Sommershausen, H.	12	2	10	.	.	31	32	.	32,6	
	6. Wennedach, W. Anw. (3)	235	.	235	.	.	.	32(6)	.	32,6	(Bbf PT 32)
	32. (II. 13)	1490	8	1482	.	.					
33.	**Reute**, Pfd., Z.G. (5)	321	2	319	.	.	1, 1	33 7	.	33	TH(Bbf 1 P 1)
	2. Geradsweiler, W.	22	.	22	.	.	.	„	.	„	
	2. Rindenmoos, W. Anw. (3)	166	.	166	.	.	.	1	.	35	TH(Bbf40P1)
	33. (III. 7)	509	2	507	.	.					
34.	**Ringschnait**, Pfd. (7), Z.G.	558	.	557	1	.	31	34 8	.	34	PaTF(Bbf40)
	2. Bronnen, W.	63	.	63	.	.	.	„	.	„	
	3. Stockland, Hfr.	8	.	8	.	.	.	„	.	„	
	2. Winterreute, W. Anw. (3)	119	.	119	.	.	31	„	.	„	(Bbf 1 PT 34)
	2. Schlottertal, W.	9	.	9	.	.	.	„	.	„	
	3. Ziegelhütte, H.	10	.	10	.	.	.	„	.	„	
	3. Biberacher Hospitalgüter (e. M.)	.	.	.	.	.	.	.	.	.	
	34. (III. 7)	767	.	766	1	.					
35.	**Bißegg**, D. (III. 7)	298	4	294	.	.	1, 1	1(7)	.	35	TH(Bbf40P1)
36.	**Rottum**, Pfd.	133	1	132	.	.	31	36 7	27	36	PbTH(Bbf31 P 31)
	2. Allgayer, H.	4	.	4	.	.	.	„	.	„	
	3. Floris, Hs.	2	.	2	.	.	.	„	.	„	
	4. Griesers, H.	3	.	3	.	.	.	„	.	„	
	5. Herrmann, H.	8	7	1	.	.	31	„	27	„	
	6. Königs, H.	9	.	9	.	.	.	„	.	„	
	7. Kränkle, Hfr.	8	4	4	.	.	.	„	.	„	

Digitized by Google

Nr.	Wohnplatz	Bevölkerungszahl im ganzen	davon ev.	davon kath.	davon isr.	davon von and. Bekenntnissen	Einpfarrung (siehe die Vorbemerkungen) ev.	Einpfarrung kath.	Schule ev.	Schule kath.	Verkehrsanstalten
	1.	2.	3.	4.	5.	6.	7.	8.	9.	10.	11.
(36.)	8. Küchele, H.	8	.	8	.	.	.	36	.	36	
	9. Küfer, H.	3	.	3	.	.	.	"	.	"	
	10. Landtaler, H.	4	.	4	.	.	.	"	.	"	
	11. Micheles, H.	11	.	11	.	.	.	"	.	"	
	12. Niklas, H.	8	.	8	.	.	.	"	.	"	
	13. Riedwanger, H.	8	.	8	.	.	.	"	.	"	
	14. Schäfer, H.	6	.	6	.	.	.	"	.	"	
	15. Schiele, Hsr.	19	.	19	.	.	.	"	.	"	
	16. Schultheiß, H.	4	.	4	.	.	.	"	.	"	
	17. Schwaldes, H.	8	.	8	.	.	.	"	.	"	
	18. Stauber, H.	4	.	4	.	.	.	"	.	"	
	19. Stricker, Hs.	2	.	2	.	.	.	"	.	"	
	20. Thomas, H.	3	.	3	.	.	.	"	.	"	
	21. Weber, H.	10	.	10	.	.	.	"	.	"	
	22. Weiß, H.	6	6	.	.	.	31	.	27	"	
	23. Wirtles, H.	4	.	4	.	.	.	36	.	36	
	24. Wirtschaft, Hs.	5	.	5	.	.	.	"	.	"	
	25. Ziegler, Hs.	8	.	8	.	.	.	"	.	"	
	36. (III. 6)	288	18	270	.	.					
37.	**Schemmerberg,** Pfd. (III. 7)	493	9	484	.	.	I, III	37 [7]	.	37	Bhf PgT, TH
38.	**Stafflangen,** Pfd., (5) Z.G.	427	6	421	.	.	I, I	38 [7]	.	38	TH (Bhf I P1)
	2. Aimühle, H.	8	.	8	.	.	.	"	.	"	
	2. Eggelsbach, W.	38	.	38	.	.	.	"	.	"	
	3. Eichen, W. Anwalt	78	.	78	.	.	.	"	.	"	
	2 Mösmühle, H.	9	.	9	.	.	.	"	.	"	
	4. Hofen, W.	52	.	52	.	.	.	"	.	"	
	38. (III. 7)	612	6	606	.	.					
39.	**Steinhausen** a. d. Rottum, Pfd., (5) Z.G.	248	.	248	.	.	31	39 [8]	.	39	TH (Bhf P31)
	2. Schloßberg, Hs.	4	.	4	.	.	.	"	.	"	
	3. St. Anna, Kap. u. Hs.	4	.	4	.	.	.	"	.	"	
	4. Prinz Ebene, Hsr.	15	.	15	.	.	.	"	.	"	
	2. Ehrensberg, W. Anw. (4)	158	4	154	.	.	31	"	.	"	(Bhf P31 T36)
	2. Bedershof, H.	12	.	12	.	.	.	"	.	"	
	3. Kammerlander, H.	10	.	10	.	.	.	"	.	"	
	4. Matlacher, H.	8	.	8	.	.	.	"	.	"	
	3. Englisweiler, W. Anw. (4)	208	.	208	.	.	.	"	.	"	(Bhf P31 T39)
	2. Geberstein, Hs.	11	.	11	.	.	.	"	.	"	
	3. Schindeler, H.	13	.	13	.	.	.	"	.	"	
	4. Hirschbronn, W. Anw. (3)	30	1	29	.	.	31	"	.	"	
	2. Angeles, H.	4	.	4	.	.	.	"	.	"	
	3. Beckes, H.	14	.	14	.	.	.	"	.	"	
	4. Burren, H.	7	7	.	.	.	31	.	Ltl. 18	"	

Digitized by Google

Nr.	Wohnplatz	Bevölkerungszahl im ganzen	davon ev.	davon kath.	davon isr.	davon von and. Bekenntnissen	Einpfarrung (siehe die Vorbemerkungen) ev.	Einpfarrung kath.	Schule ev.	Schule kath.	Verkehrsanstalten
	1.	2.	3.	4.	5.	6.	7.	8.	9.	10.	11.
(39.)	5. Döses, H.	13	.	13	.	.	.	39	.	39	
	6. Emishalden, W.	19		19	.	.	.	"	.	"	
	7. Fink, H.	4	.	4	.	.	.	39	.	"	
	8. Hiller, Hs.	5	.	5	.	.	.	"	.	"	
	9. Hofmeisters, H.	4	.	4	.	.	.	"	.	"	
	10. Lippes, H.	6	.	6	.	.	.	"	.	"	
	11. Löhlis, W.	11	.	11	.	.	.	Lk. 7	.	Lk. 7	
	12. Martens, H.	13	.	13	.	.	.	39	.	39	
	13. Stadelhaus, Hs.	8	.	8	.	.	.	"	.	"	
	14. Wäsele, H.	5	.	5	.	.	.	"	.	"	
	15. Ziegelhütte, Hs.	6	.	6	.	.	.	"	.	"	
	39. (III. 7)	840	12	828	.	.					
40.	**Ammendorf,** Pfd., (6) Z.G.	674	7	667	.	.	1. 11	40 [7]	.	40	Bhf PT, TH
	2. Buschhorn, H. (ob. u. unt.)	16	.	16	.	.	.	"	.	"	
	3. Hammerschmiede, Hfr.	17	.	17	.	.	.	"	.	"	
	4. Ruckweg, W.	15	.	15	.	.	.	"	.	"	
	5. Straßenwärterhaus, Hs.	7	.	7	.	.	.	"	.	"	
	6. Winkel, W.	17	.	17	.	.	.	"	.	"	
	2. Häusern, W. Anw.	87	1	86	.	.	1. 11	"	.	"	
	2. Jägerhaus, Hs.	10	.	10	.	.	.	"	.	"	
	40. (III. 7)	843	8	835	.	.					
41.	**Unterdettingen,** D., (6) Z.G.	392	2	390	.	.	Lph. 34	41,2	.	41,2	Pa TA (Bhf. Kellmünz Bay.)
	2. Bleiche, H.	7	.	7	.	.	.	"	.	"	
	3. Buchau, W.	53	.	53	.	.	.	"	.	"	
	4. Geiwitz, Hs.	3	.	3	.	.	.	"	.	"	
	5. Hammerschmiede, W.	28	.	28	.	.	.	"	.	"	
	6. Herrenmühle, H.	8	.	8	.	.	.	"	.	"	
	7. Kellmünz, W.	75	.	75	.	.	.	"	.	"	
	8. Meisterhaus, Hfr.	16	.	16	.	.	.	"	.	"	
	9. Venusmühle, W.	19	.	19	.	.	.	"	.	"	
	2. Oberdettingen, Pfw., Anwalt (3)	294	1	293	.	.	.	41,2 [8]	.	"	(Bhf. Kellmünz, Bay. P 41 T 41)
	41. (III. 9)	895	3	892	.	.					
42.	**Untersulmetingen,** Pfd., (6) Z.G.	650	4	646	.	.	Lph. 1	42 [8]	Lph. 1	42	Pa TA (Bhf. Lph. P Lph.)
	2. Niederkirch, W.	14	.	14	.	.	.	"	.	"	
	2. Westerflach, W. Anw.	49	.	49	.	.	.	"	.	"	
	42. (III. 7)	713	4	709	.	.					
43.	**Volkersheim,** D. (III. 7)	271	1	270	.	.	Eh. 41	Eh. 25 [7]	.	43	TA (Bhf. Eh. 41 P Eh. 1)

Digitized by Google

Nr.	Wohnplatz	Bevölkerungszahl: im ganzen	davon: ev.	kath.	isr.	von and. Bekenntnissen	Einpfarrung (siehe die Vorbemerkungen): ev.	kath.	Schule (siehe die Vorbemerkungen): ev.	kath.	Verkehrsanstalten
	1.	2.	3.	4.	5.	6.	7.	8.	9.	10.	11.
44.	**Warthausen**, Pfd., (10)										
	Z.G.	581	45	536	.	.	1, III	44 10(7)	44,3	44	Bhf PoT, TH
	2. Kleemeisterei, Hs.	4	.	4	.		.	"	"	"	
	3. Oberhöfen, W.	96	1	95	.		1	"	"	"	
	4. Scholterhaus, Hs.	8	8	.	.		"	"	1	"	
	2. **Biberacher Hospitalwaldungen**, c. M.										
	3. **Röhrwangen**, W., Amw.(3)	133	110	23	.	.	1, III	3	44,3	3	TH (Bhf 44 P 41)
	4. **Warthausen**, Schloß	22	8	14	.	.	"	44	"	44	
	44. (III. 11)	844	172	672	.	.					

2. Oberamt Blaubeuren.

370,17 qkm. — Einwohner: 21236, nämlich: Ev. 13559. — Kath. 7674. — Isr. 1. — Von and. Bekennt. 2.

Gemeinden: 32 (II. Kl. 4 — III. Kl. 28), hierunter 10 zusammengesetzte mit 23 Teilgemeinden. Wohnplätze: 2 St. — 20 Pfd., wor. 3 m. M.G. — 10 D. — 1 Pfw. — 17 W. — 8 H. — 7 bej. benannte Einzelwohnsitze.

Nr.	Wohnplatz	Bevölkerungszahl: im ganzen	davon: ev.	kath.	isr.	von and. Bekenntnissen	Einpfarrung (siehe die Vorbemerkungen): ev.	kath.	Schule (siehe die Vorbemerkungen): ev.	kath.	Verkehrsanstalten
	1.	2.	3.	4.	5.	6.	7.	8.	9.	10.	11.
1.	**Blaubeuren**, OA.St.	3221	2755	466	.	.	1 12	1 7	1	1	Bhf TT, PTT
	2. Bleiche, W.	11	11	.	.	.	"	.	"	.	
	3. Hessen, H. u. W.	25	25	.	.	.	"	.	"	.	
	1. (II. 13)	3257	2791	466	.	.					
2.	**Arnegg**, T. (III. 7)	370	34	336	.	.	32	17,2(7)	.	2	TH (Bhf P 14)
3.	**Asch**, Pfd. (III. 7)	666	648	18	.	.	3 7	1	3	.	PoTH (Bhf 1 P 1)
4.	**Beiningen**, T. (III. 7)	223	217	5	.	1	20	1	4	.	TH (Bhf P 1)

Digitized by Google

Nr.	Wohnplatz	Bevölkerungszahl im ganzen	davon ev.	davon kath.	davon isr.	davon von and. Bekenntnissen	Einpfarrung (siehe die Vorbemerkungen) ev.	Einpfarrung kath.	Schule ev.	Schule kath.	Verkehrsanstalten
	1.	2.	3.	4.	5.	6.	7.	8.	9.	10.	11.
5.	**Berghülen,** Pfd., Z.G.	627	626	1	.	.	5 [9]	1	5	.	PHTH, (BhfMünf. 35 P 1)
	2. Hessenhof, H.	5	5	.	.	.	"	.	"	.	
	2. Treffensbuch, W. Anw.	102	102	.	.	.	5 [(7)]	.	8	.	
	5. (III. 7)	734	733	1	.	.		.			
6.	**Bermaringen,** Pfd., Z.G.	782	781	1	.	.	6 [9]	30	6	.	PaTF(Bhf 14)
	2. Hohenstein, W.	23	22	1	.	.	"	.	"	.	
	6. (III. 9)	805	803	2	.	.					
7.	**Bollingen,** Pfd., Z.G.	315	2	312	1	.	Ulm 24	7 [11 (7)]	.	7	TH(Bhf 14 P 14)
	2. Böttingen, W. Anwalt	87	.	87	.	.	"	7	.	"	
	7. (III. 9)	402	2	399	1	.					
8.	**Bühlenhausen,** D. (III. 7)	259	258	1	.	.	5 [(7)]	1	8	.	(BhfP 1 T 5)
9.	**Dornstadt,** Pfd. (III. 7)	540	22	518	.	.	Ulm 6	9 [9]	9 und Ulm 6	9	PHTH, (BhfPUlm 6)
10.	**Eggingen,** Pfd. (III. 7)	419	2	417	.	.	20	10 [7]	.	10	TH(Bhf 1 P 1)
11.	**Ermingen,** D., Z.G.	225	1	224	.	.	Ulm 15	Ulm 33 2 [(6)]	.	11	TH (BhfUlm 33, PUlm 33)
	2. Allewind, W.	47	.	47	.	.	"	"	.	"	
	2. Schaffelkingen, W. Anw.	59	1	58	.	.	"	"	.	"	
	11. (III. 7)	331	2	329	.	.					
12.	**Gerhausen,** Pfd.	1081	979	102	.	.	12 [9]	1	12	1	PaTF (Bhf 1 P 1)
	2. Altental H.	33	22	11	.	.	"	"	"	"	
	12. (II. 9)	1114	1001	113	.	.					
13.	**Hausen** ob Urspring, Pfd., Z.G.	346	1	345	.	.	31	13 [7]	24	13	TH(Bhf 24 P 24)
	2. Muschenwang, H.	5	5	.	.	.	"	.	"	"	
	13. (III. 7)	351	6	345	.	.					
14.	**Herrlingen,** Pfd., Z.G.	645	105	540	.	.	32	14 [8]	15	14	BhfT, PF im Ort
	2. Brunnenhaus, Hs.	7	.	7	.	.	"	"	"	"	
	3. Hohlmühle, Hfr.	37	21	16	.	.	"	"	"	"	
	4. Oberherrlingen, Schl. u. H.	41	7	34	.	.	"	"	"	"	
	2. Weidach, W. (5) Anwalt	170	8	162	.	.	"	14 [(6)]	"	"	TH(Bhf 14 P 14)
	14. (III. 9)	900	141	759	.	.					
15.	**Klingenstein,** D. (III. 7)	673	147	526	.	.	32 [(9)]	14 [(6)]	15	14	HpTH(P 14)

Digitized by Google

Nr.	Wohnplatz	Bevölkerungszahl im ganzen	davon ev.	davon kath.	davon isr.	davon von and. Bekenntnissen	Einpfarrung (siehe die Vorbemerkungen) ev.	Einpfarrung kath.	Schule ev.	Schule kath.	Verkehrsanstalten
	1.	2.	3.	4.	5.	6.	7.	8.	9.	10.	11.
16.	**Machtolsheim**, Pfd.									Gsl.	
	(III. 9)	655	652	3			16 9	Gsl. 17	16	17	Bhf Pa T Z
17.	**Markbronn**, D.	264	209	55			20 (7)	17,2	17	17,2	Th (Bhf 14 P 1)
	2. Dietingen, Fsw.	90	31	59			„	17 13 (7)	„	„	Th
	3. Kappel, Hs.	10		10				„	„	„	
	17. (III. 7)	364	240	124							
18.	**Merklingen**, Pfd. m. M. G.	928	923	5			18 9	Gsl. 17	18		Bhf Pa T Z
	2. Widderstall, W.	40	37	3			„	„	„		
	18. (III. 9)	968	960	8							
19.	**Nellingen**, Pfd. m. M. G., Z. G.	961	954	7			19 9	Gsl. 17	19		Bhf Pa T Z
	2. Aichen, W.	51	51				„	„	„		
	19. (II. 9)	1012	1005	7							
20.	**Pappelau**, Pfr., (6) Z. G. m. Ziegelhof, H.	272	272				20 1)	22	20		Th (Bhf 24 P 1)
	2. Erisetten, W. Anwalt (4)	148	148				„	„	20,2		(Bhf P 1 T 20)
	3. Gleißenburg, Hfr.	22	22				„	„	20		
	4. Sonenhausen, W.	27	6	21			„	24	„		
	20. (III. 7)	469	448	21							
21.	**Radelfletten**, T. (III. 7)	162	160	1		1	23 (7)	30	21		Th (Bhf Ulm 22)
22.	**Ringingen**, Pfd.	574	4	570			20	22 7	20	22	Th (Bhf 24 P 1)
	2. Steinenfeld, W.	27	20	7			„	„	„	„	
	22. (III. 7)	601	24	577							
23.	**Scharenfletten**, Pfd. (III. 7)	506	501	5			23 9	30	23		Th (Bhf Ulm 22)
24.	**Schelklingen**, St., Z. G.	1573	222	1351			31 (7)	24 7	24	24	Bhf T, Pf
	2. Oberschelklingen, W.	13	4	9			„	„	„	„	
	3. Urspring, W.	47	11	36			„	„	„	„	Th
	24. (II. 9)	1633	237	1396							
25.	**Schmiechen**, Pfd.	376	19	357			31	25 7	24	25	Hof Th (Hof Ort P 24)
	2. Böllisburren, Hs.	5		5				„		„	
	3. Vohenbronnen, H.	15	2	13			31	„	24	„	
	25. (III. 7)	396	21	375							

Digitized by Google

Nr.	Wohnplatz	Bevölkerungszahl im ganzen	davon ev.	davon kath.	davon ifr.	davon von and. Bekenntniffen	Einpfarrung (siehe die Vorbemerkungen) ev.	Einpfarrung kath.	Schule ev.	Schule kath.	Verkehrsanstalten
	1.	2.	3.	4.	5.	6.	7.	8.	9.	10.	11.
26.	**Seißen,** Pfd.	576	574	2	.	.	26 [9]	1	26	.	TH (Bhf P 1)
	2. Heffenhof, H.	4	4	.	.	.	„	.	„	.	
	3. Steigziegelhütte, Hfr.	10	10	.	.	.	„	.	„	.	
	4. Wennenden, W. Anw.	81	81	.	.	.	„	.	„	.	PHTH (P 1)
	26. (III. 9)	**671**	**669**	**2**	.	.					
27.	**Sonderbuch,** D. (III. 7)	**337**	**336**	**1**	.	.	**3** [(7)]	**1**	**27**	.	TH (Bhf P 1)
28.	**Suppingen,** Pfd. (III. 7)	**565**	**543**	**22**	.	.	**28** [7]	**1**	**28**	.	PaTF (Bhf Münf. 36)
29.	**Temmenhauſen,** D. (III. 7)	**362**	**360**	**2**	.	.	**6** [(7)]	**30**	**29**	.	TH (Bhf Ulm 6)
30.	**Tomerdingen,** Pfd. m. M.G. (III. 7)	**777**	**1**	**776**	.	.	**6**	**30** [9]	.	**30**	PHTH (Bhf Ulm 6)
31.	**Weiler,** D.	280	272	8	.	.	I, II [(7)]	1	31	1	TH (Bhf P 1)
	2. Sotzenhauſen (Zementwerk), Hs.	35	23	12	.	.	„	„	24	„	
	31. (III. 7)	**315**	**295**	**20**	.	.					
32.	**Wippingen,** Pfd., Z.G.	353	257	96	.	.	**32** [7]	14	**32**	**32**	TH (Bhf 14 P 14)
	2. Lautern, W. Anw.	46	43	3	.	.	**32** [(7)]	„	„	„	TH
	32. (III. 7)	**399**	**300**	**99**	.	.					

3. Oberamt Ehingen.

405,33 qkm. — Einwohner: 27788, nämlich: Ev. 3730. — Kath. 24053. — Ifr. 4. — Von and. Bekennt. 1.

Gemeinden: 47 (II. Kl. 5 — III. Kl. 42), hierunter 17 zuſammengeſetzte mit 44 Teilgemeinden. Wohnplätze: 2 St. — 28 Pfd., wor. 4 m. M.G. — 17 D. — 2 Pfw. — 33 W. — 10 H. — 8 beſ. benannte Einzelwohnſitze.

Digitized by Google

Nr.	Wohnplatz	Bevölkerungszahl im ganzen	davon ev.	davon kath.	davon isr.	davon and. Bekenntnissen	Einpfarrung (siehe die Vorbemerkungen) ev.	Einpfarrung kath.	Schule ev.	Schule kath.	Verkehrsanstalten
	1.	2.	3.	4.	5.	6.	7.	8.	9.	10.	11.
1.	**Ehingen,** OA.St.	4794	461	4330	2	1	1 [8]	1 [17]	1	1	Bhf Z, PT [5]
	2. Ziegelhof (Jägerhaus), Hfr.	23	23	.	.	.	„	„	„	„	
	1. (II. 13)	4817	484	4330	2	1					
2.	**Allmendingen (Groß- und Klein-),** Pfd., 3.G.	1509	114	1395	.	.	1 [(7)]	2 [11]	2	2	Bhf T, PoA
	2. Siegentalhof, Hs.	6	.	6	.	.	.	„	.	„	
	3. Schwenksweiler, W.	42	6	36	.	.	.	„	.	„	
	2. Hausen ob Allmendingen, W. Anwalt.	108	12	96	.	.	1	„ [(7)]	2	„	(Bhf 2 PT 2)
	2. (II. 9)	1665	132	1533	.	.					
3.	**Altbierlingen,** D. (III. 7)	254	2	252	.	.	1	25 [(7)]	.	3	TH (Bhf 1 P 1)
4.	**Altheim,** Pfd. (III. 7)	485	1	484	.	.	1	4 [7]	.	4	TH (Bhf Bib. 37, PBib. 37)
5.	**Altsteußlingen,** Pfd. (6), 3.G.	252	5	247	.	.	1	5 [7]	1	5	TH (Bhf P 1)
	2. Briel, W. Anwalt (4)	111	14	97	.	.	47	„	47	„	(Bhf P 1 T 5)
	5. (III. 7)	363	19	344	.	.					
6.	**Bach,** Pfd. (III. 7)	208	.	208	.	.	15	6 [7]	.	6	TH (Bhf 14 P 14)
7.	**Berg,** D.	362	2	360	.	.	1	25 [(7)]	.	7	PHTH (Bhf P 1)
	2. Ernsthof, H.	6	.	6	.	.	.	32	.	32	
	7. (III. 7)	368	2	366	.	.					
8.	**Berkach,** D. (III. 7)	194	11	183	.	.	1	1 [(7)]	1	1	Hp (PT 1)
9.	**Dächingen,** D. (III. 7)	371	2	369	.	.	31	5 [(7)]	31	9	PHTH (Bhf P 1)
10.	**Dettingen,** D., (4) 3.G.	246	11	235	.	.	1	1 [(7)]	1	10	HpPHTH (P 1)
	2. Käshof, Hfr.	7	7	.	.	.	„	„	„	1	
	2. Stetten, W. Anwalt (3)	125	13	112	.	.	„	26 [(7)]	„	10,2	(Bhf 1 PT 10)
	10. (III. 7)	378	31	347	.	.					
11.	**Donaurieden,** Pfd. (III. 7)	287	2	285	.	.	15	11 [7]	.	11	TH (Bhf 14 P 14)
12.	**Emerkingen,** Pfd.	506	3	503	.	.	41	12 [7]	.	12	TH (Bhf 30 P 30)
	2. Köhlberg, H.	4	.	4	.	.	.	„	.	„	
	12. (III. 7)	510	3	507	.	.					
13.	**Ennahofen,** D., 3.G.	234	231	3	.	.	47	16	47	.	(Bhf Rüni. 30, P 1 T 47)

Digitized by Google

Nr.	Wohnplatz	Bevölkerungszahl im ganzen	davon ev.	davon kath.	davon ifr.	davon von and. Bekenntnissen	Einpfarrung (siehe die Vorbemerkungen) ev.	Einpfarrung kath.	Schule ev.	Schule kath.	Verkehrsanstalten
	1.	2.	3.	4.	5.	6.	7.	8.	9.	10.	11.
(13.)	2. Talstetzlingen, W.	21	17	4	.	.	47	16	47(44)	.	Hp,TH
	2. Schloß (Neustetzlingen), H.	11	11	.	.	.	"	.	"	.	
	3. Teuringshofen, W.	20	20	.	.	.	"	16	47(44)	.	
	13. (III. 7)	286	279	7	.	.	.				
14.	**Erbach**, Pfd. m. M.G.	1307	34	1273	.	.	15	14 10	15	14	BhfT,PT
	2. Burren, Hs.	8	.	8	.	.	Ulm 15	"	.	"	
	3. Maxhof, H.	8	.	8	.	.	Ehg. 15	"	.	"	
	4. Riedmühle, Hs.	7	4	3	.	.	"	"	15	" Ulm	
	5. Wernau, W.	45	2	43	.	.	Ulm 15	Ulm 12	"	12	
	14. (II. 7)	1375	40	1335	.	.					
15.	**Erstingen**, Pfd.	404	367	37	.	.	15 7	34	15	.	TH(Bhf 40 P 84)
	2. Riedhof, H.	7	7	.	.	.	"	.	"	.	
	15. (III. 7)	411	374	37	.	.					
16.	**Frankenhofen**, Pfd., (5) M.G.	195	1	194	.	.	47	16 9	47	16	PhTH (Bhf 37 P 1)
	2. Tiefenhülen, W. Anw. (5)	105	5	100	.	.	"	" (7)	"	"	(Bhf 30 P 1 T 16)
	3. Karlshof, H.	5	5	.	.	.	"	.	47(44)	"	
	16. (III. 9)	305	11	294	.	.					
17.	**Hamerschwang**, Pfd. (III. 7)	244	3	241	.	.	15	17 7	.	17	PhTH (Bhf 1 P 1)
18.	**Granheim**, Pfd. (III. 7)	298	9	289	.	.	31	18 7	31	18	TH (Bhf P 1)
19.	**Griesingen (Unter- und Ober-)**, Pfd. (III. 7)	639	3	636	.	.	1	19 9	.	19	TH(Bhf 1 P 1)
20.	**Grötzingen**, D. (III. 7)	284	274	9	1	.	47	16	47	.	(BhfMüni.30, P 1 T 47)
21.	**Grundsheim**, Pfd. (III. 7)	252	.	252	.	.	41	21 7	.	21	TH (Bhf 41 P 36)
22.	**Herbertshofen**, D.	123	5	118	.	.	41	1 (7)	22.2	22.2	(Bhf 4) P 1 T 10)
	2. Dintenhofen, W.	106	5	101	.	.	"	"	"	"	
	22. (III. 7)	229	10	219	.	.					
23.	**Heufelden**, D., M.G.	151	.	151	.	.	1	1 (7)	.	23	TH(Bhf 1 P 1)
	2. Altenshofen, W. Anwalt	62	7	55	.	.	.	"	.	"	
	22 (III. 7)	213	7	206	.	.					
24.	**Hunderfingen**, Pfd. (III. 7)	233	.	233	.	.	41	24 7	.	24	TH(BhfP 30)

Digitized by Google

Nr.	Wohnplatz	Bevölkerungszahl im ganzen	davon ev.	davon kath.	davon ifr.	davon von and. Bekenntnissen	Einpfarrung (siehe die Vorbemerkungen) ev.	Einpfarrung (siehe die Vorbemerkungen) kath.	Schule ev.	Schule kath.	Verkehrsanstalten
	1.	2.	3.	4.	5.	6.	7.	8.	9.	10.	11.
25.	**Kirchbierlingen**, Pfd., (4) Z.G.	385	.	385	.	.	41	25 [9]	.	25	Th(Bhf30P1)
	2. **Sontheim**, W. Anw. (e. M. zui. m. 3)	80	.	80	.	.	.	„	.	„	
	2. **Weisel**, W. (e. M. mit 2)	62	.	62	.	.	.	„	.	„	
	25. (III. 7)	527	.	527	.	.					
26.	**Kirchen**, Pfd., Z.G.	422	5	417	.	.	31	26 [9]	31	26	Th(Bhf30P1)
	2. **Deppenhausen**, W.	110	.	110	.	.	1	26 (7)	.	10,2	(P1T30)
	3. **Mochental**, H.	13	5	8	.	.	31	„	31	26	
	4. **Mühlen**, W. Anw.	49	.	49	.	.	1	„	„	26,5	
	5. **Schlechtenfeld**, W. Anw. (4)	119	8	111	.	.	„	„ (7)	.	„	(Bhf1P1T26)
	26. (III. 9)	713	18	695	.	.					
27.	**Lauterach**, D., (6) Z.G.	217	9	208	.	.	31	27,2 (7)	31	27	Th(Bhf45P30)
	2. **Neuburg**, Pfw.	55	.	55	.	.	„	27,2 [7]	„	„	
	2. **Reichenstein**, W. Anwalt	76	10	66	.	.	„	„ (7)	„	„	
	2. **Laufenmühle**, Hfr.	6	.	6	.	.	.	„	.	„	
	3. **Talheim**, W. Anwalt	108	.	108	.	.	.	„ (7)	.	„	
	27. (III. 9)	462	19	443	.	.					
28.	**Moosbeuren**, D., Z.G.	314	.	314	.	.	Bib.7	36 (7)	.	28	Th(Bhf B6.30, P36)
	2. **Aigendorf**, W. Anwalt	81	.	81	.	.	.	37	.	37	
	3. **Hausen** ob Rusenberg, W. Anwalt	35	.	35	.	.	.	Bib.7	.	Bib.7	
	4. **Rusenberg**, W. Anwalt	22	.	22	.	.	.	„	.	28	
	28. (III. 7)	452	.	452	.	.					
29.	**Mundeldingen**, D., (4) Z.G.	162	.	162	.	.	41	36 (7)	.	36	(Bhf41P36)
	2. **Mühlhausen**, W. Anw. (3)	121	.	121	.	.	.	„	.	„	„
	29. (III. 7)	283	.	283	.	.					
30.	**Munderkingen**, St. (II. 9)	1982	68	1914	.	.	41	30 [11]	41	30	Bhf P Tf
31.	**Mundingen**, Pfd. (III. 7)	321	318	3	.	.	31 [7]	18	31	.	Th(Bhf30P1)
32.	**Nasgenstadt**, Pfd. (III. 7)	225	.	225	.	.	1	32 [7]	.	32	Th(Bhf1P1)
33.	**Niederhofen**, D., (4) Z.G.	159	.	159	.	.	15	33,3 (7)	.	33,3	Th(BhfP1)
	2. **Pfraunstetten**, W. Anw. (3)	74	.	74	.	.	.	„	.	„	
	3. **Schwörzkirch**, Pfw. Anw. (3)	121	.	121	.	.	.	33,3 [9]	.	„	(BhfzP1T33)
	33. (III. 7)	354	.	354	.	.					

Digitized by Google

Nr.	Wohnplatz*	Bevölkerungszahl im ganzen	davon ev.	davon kath.	davon ifr.	davon von and. Bekenntnissen	Einpfarrung (siehe die Vorbemerkungen) ev.	Einpfarrung kath.	Schule ev.	Schule kath.	Verkehrsanstalten
	1.	2.	3.	4.	5.	6.	7.	8.	9.	10.	11.
34.	**Oberdischingen,** Pfd. m. M.G. (III. 7)	822	32	790	.	.	15	34 7	15	34	PTF(Bhf 40)
35.	**Obermarchtal,** Pfd. m. M.G., (8) Z.G.	734	26	707	1	.	41	35 11	41	35	PTF(Bhf 39)
	2. Datthausen, W. Anwalt	95	.	95	.	.	.	35 (7)	.	„	(BhfRdl. 53 PTRdl. 53)
	3. Gütelhofen, W. Anwalt (e. M. mit 4)	48	.	48	.	.	.	45	.	45	
	2. Luppenhofen, W. (e. M. mit 3)	26	1	25	.	.	.	Rdl. 25	.	Rdl. 25	
	4. Mittenhausen, H.	15	1	14	.	.	41	35	41	35	
	35. (III. 9)	918	28	889	1	.					
36.	**Oberstadion,** Pfd.	291	.	291	.	.	41	36 13	.	36	PaTF(Bhf 41)
	2. Rettighofen, W.	61	1	60	.	.	.	„	.	„	
	36. (III. 7)	352	1	351	.	.					
37.	**Oggelsbeuren,** Pfd., Z.G.	477	.	477	.	.	Rdl. 7	37 10	.	37	TH(Bhf 41 P 36)
	2. Elligkofen, W.	19	1	18	.	.	.	„	.	„	
	3. Riedenhof, Hs.	5	.	5	.	.	.	„	.	„	
	2. Willenhofen, W. Anwalt	75	7	68	.	.	Rdl. 7	„	.	„	
	37. (III. 7)	576	8	568	.	.					
38.	**Opfingen,** Pfd. (III. 7)	583	4	579	.	.	15	38 10	.	38	TH(BhfP 5)
39.	**Rechtenstein,** D., Z.G.	192	7	185	.	.	41	35 (7)	.	39	BhfT(P35) TH
	2. Brühlhof, H.	23	.	23	.	.	.	„	.	„	
	39. (III. 7)	215	7	208	.	.					
40.	**Rißtissen,** Pfd. (III. 7)	860	8	852	.	.	15	40 7	.	40	BhfT, PaTF
41.	**Rottenacker,** Pfd. mit M.G.	1199	1138	61	.	.	41 9	30	41	30	BhfT, PF
	2. Neudorf, W.	28	26	2	.	.	„	„	„	„	
	41. (II. 9)	1227	1164	63	.	.					
42.	**Rupertshofen,** Pfd.	235	.	235	.	.	Rdl. 7	42 7	.	42	TH(Bhf 41 P 36)
	2. Vogelhaus, H.	5	.	5	.	.	.	„	.	„	
	42. (III. 7)	240	.	240	.	.					
43.	**Schaiblishausen,** D., (6) Z.G.	205	1	204	.	.	41	25 (7)	.	43	TH(Bhf 1 P 1
	2. Bockighofen, W. Anw.	58	1	57	.	.	„	„	.	„	
	43. (III. 7)	263	2	261	.	.					

Digitized by Google

Nr.	Wohnplatz	Bevölkerungszahl im ganzen	davon ev.	kath.	ifr.	von and. Bekenntnissen	Einpfarrung (siehe die Vorbemerkungen) ev.	kath.	Schule ev.	kath.	Verkehrsanstalten
	1.	2.	3.	4.	5.	6.	7.	8.	9.	10.	11.
44.	**Sondernach,** T.	116	116	.	.	.	Münst. 37(7)	Münst. 26	44	.	HpTH (PMünst. 3)
	2. Riedmühle, Hs.	10	10	.	.	.	„	.	„	.	.
	44. (III. 6)	126	126	.	.	.					
45.	**Antermarchtal,** Pfd., (6) K.G.	807	4	803	.	.	41	45[8]	.	45	BhfPaTF
	2. Algershofen, W. Anw.	113	1	112	.	.	.	30(7)	.	30	(Bhf30 PT30)
	45. (III. 7)	920	5	915	.	.					
46.	**Unterstadion,** T., K.G.	433	1	432	.	.	41	36(7)	.	46	PHTH (Bhf 41 P 36)
	2. Bettighofen, W.	40	3	37	.	.	„	„	.	„	
	46. (III. 7)	473	4	469	.	.					
47.	**Weilersteußlingen,** Pfd.	173	168	5	.	.	47[9]	16	47	.	TH (Bhf Münst. 30 P 1)
	2. Ermelau, W.	52	51	1	.	.	„	.	„	.	
	47. (III. 7)	225	219	6	.	.					

4. Oberamt Geislingen.

393,16 qkm. — Einwohner: 37844, nämlich: Ev. 21604. — Kath. 16073. — Ifr. 16. — Von and. Bekennt. 151.

Gemeinden: 37 (I. Kl. 1 — II. Kl. 9 — III. Kl. 27), hierunter 8 zusammengesetzte mit 24 Teilgemeinden. Wohnplätze: 3 St. — 28 Pfd., wor. 6 mit M.G. — 6 D. — 17 W. — 28 H. — 17 bes. benannte Einzelwohnsitze.

Nr.	Wohnplatz	Bevölkerungszahl im ganzen	davon ev.	kath.	ifr.	von and. Bekenntnissen	Einpfarrung (siehe die Vorbemerkungen) ev.	kath.	Schule ev.	kath.	Verkehrsanstalten
	1.	2.	3.	4.	5.	6.	7.	8.	9.	10.	11.
1.	**Geislingen,** OA.St.	7885	6260	1599	3	23	1[13]	1[8]	1	1	Bhf T, PT
	2. Metallwarenfabrik, Hfr.	48	43	4	.	1	„	„	„	„	
	3. Morgensteig und Rötelbad, W.	53	53	.	.	.	„	„	„	„	(Bhf 1 PT 1)
	4. Schimmelmühle, Hs.	12	11	1	.	.	„	„	„	„	

Digitized by Google

Nr.	Wohnplatz	Bevölkerungszahl im ganzen	davon ev.	kath.	ifr.	von and. Bekenntnissen	Einpfarrung (siehe die Vorbemerkungen) ev.	kath.	Schule ev.	kath.	Verkehrsanstalten
	1.	2.	3.	4.	5.	6.	7.	8.	9.	10.	11.
(1.)	5. Steigmühle, Hs. . .	11	7	4	.	.	1	.	1	1	
	6. Ziegelhütte und Steighof, Hs.	13	12	1	.	.	3	.	3	„	
	1. (I. 13)	8022	6386	1609	3	24					
2.	**Altenstadt,** Pfd. . . .	4525	3846	643	.	36	2 9	1	2	2	HptHauptbahn BZF HptNebenbahn
	2. Mechanische Spinnerei, W.	141	50	89	.	2	„	„	„	„	
	2. (II. 9)	4666	3896	732	.	38					
3.	**Amsletten,** Pfd. . . .	263	262	1	.	.	3 9	1	3	1	BhfT, PaT, TH im Ort
	2. Bahnhof, Hfr. . . .	39	32	7	.	.	„	„	„	„	
	3. Neuhaus, W. Anw. .	143	127	16	.	.	„	„	„	„	(BhfPT3)
	4. Steighof, Hs. . . .	8	8	.	.	.	„	.	„	„	
	3. (III. 7)	453	429	24	.	.					
4.	**Aufhausen,** Pfd. (III. 7)	440	429	11	.	.	4 7	7	4	7	TH(BhfPT)
5.	**Böhmenkirch,** Pfd. mit M.G. (II. 11) . . .	1521	11	1510	.	.	26	5 10	26	5	PaTF(BhfT)
6.	**Bräunisheim,** Pfd., Z.G.	150	150	.	.	.	6 7	11	6	11	TH(BhfPT)
	2. Sontbergen, W. Anw. .	79	70	9	.	.	6(7)	.	„	„	
	6. (III. 7)	229	220	9	.	.					
7.	**Deggingen,** Pfd. m. M.G.	1750	57	1693	.	.	32	7 12	.	7	BhfPTF
	2. Ave Maria (Tugstein), Kirche u. Hs. . . .	4	.	4	.	.	.	„	.	„	
	3. Berneck, W. . . .	40	.	40	.	.	.	„	.	„	
	4. Bierkeller, Hfr. . .	26	3	23	.	.	.	„	.	„	
	5. Nordalbberg, H. . .	2	.	2	.	.	.	„	.	„	
	7. (II. 11)	1822	60	1762	.	.					
8.	**Ditzenbach,** Pfd., mit Bad, Hs.	439	15	124	.	.	Gäp. 3	8 7	Gäp. 3	8	BhfPTF
	2. Schonterhöhe, H. . .	5	.	5	.	.	„	.	.	„	
	8. (III. 7)	444	15	429	.	.					
9.	**Donzdorf,** Pfd. m. M.G., (10) Z.G.	2088	52	2035	.	1	14	9 10	14	9	BhfPTF
	2. Hagenbucher Mühle, H.	11	.	11	.	.	.	„	.	„	
	3. Hürbelsbach, Kap. u. Hs.	6	.	6	.	.	14	„	.	„	
	4. Lantergarten, Fabrik, Hs.	4	1	3	.	.	14	„	14	„	

Digitized by Google

Nr.	Wohnplatz	Bevölkerungszahl im ganzen	davon ev.	davon kath.	davon isr.	davon von and. Bekenntnissen	Einpfarrung (siehe die Vorbemerkungen) ev.	Einpfarrung kath.	Schule ev.	Schule kath.	Verkehrsanstalten
	1.	2.	3.	4.	5.	6.	7.	8.	9.	10.	11.
(9.)	5. Rindersteig, H.	11	.	11	.	.	.	9	.	9	
	6. Schmelzofen, H.	4	.	4	.	.	.	"	.	"	
	7. Vogelhof, H.	2	.	2	.	.	27	"	.	"	
	2. Grünbach, W. Anwalt	92	14	78	.	.	Gmd. 4	9 (7)	14	"	Hp
	3. Hagenbuch, W. Anwalt	31	.	31	.	.	14	"	.	"	
	4. Hochberg, W.	24	.	24	.	.	14	"	.	"	
	5. Kuchalb, W. Anw. mit Berghof, W.	76	.	76	.	.	27	"	.	"	
	6. Messelhof, H.	26	8	18	.	.	"	"	14	"	
	7. Oberweckerstell, H.	18	2	16	.	.	"	"	.	"	
	8. Scharfenhof, H.	9	3	6	.	.	12	"	.	"	
	9. Unterweckerstell, W. Anw.	46	.	46	.	.	27	9 (7)	.	"	
	9. (II. 11)	2448	80	2367	.	1					
10.	**Drackenstein**, Pfd., bestehend aus Ober- und Unterdrackenstein	242	1	241	.	.	37	10 7 u. 7	37	10	TH (Bhf 13 P 37)
	2. Kölle, H.	10	10	.	.	.	"	.	"	"	
	10. (III. 7)	252	11	241	.	.					
11.	**Eybach**, Pfd.	612	258	354	.	.	11 7	11 7	11	11	PaTF (Bhf 1)
	2. Christofshof, H.	19	16	3	.	.	"	"	"	"	
	3. Unterroggenmühle, Hs.	8	2	6	.	.	"	"	"	"	
	11. (III. 9)	639	276	363	.	.					
12.	**Gingen** an der Fils, Pfd., Z.G.	1715	1576	67	1	71	12 9	18	12	18	BhfT, PF
	2. Grünenberg, W.	23	21	2	.	.	"	"	"	"	
	12. (II. 9)	1738	1597	69	1	71					
13.	**Gosbach**, Pfd., mit Kreuzkapelle	660	31	629	.	.	37	13 7	37	13	BhfPaTF
	2. Großmannshof, H.	4	.	4	.	.		"	.	"	
	3. Schafhaus, Hs. unbew.	.	.	.	.	.		.	.	"	
	4. St. Josef, Kap. u. Hs. unbew.	.	.	.	.	.		.	.	"	
	13. (III. 7)	664	31	633	.	.					
14.	**Großsüßen**, Pfd. m. M.G.	1797	1697	94	6	.	14 9	18	14	18	(Bhf 18 PT 18)
	2. Näherhof, H.	16	16	.	.	.	"	"	"	"	
	3. Zollhaus, Hs.	9	5	4	.	.	"	"	"	"	
	14. (II. 9)	1822	1718	98	6						
15.	**Hausen** an der Fils, D. (III. 7)	274	268	6	.	.	32 7	23	15	23	BhfPaTF

Digitized by Google

Nr.	Wohnplatz	Bevölkerungszahl im ganzen	davon ev.	davon kath.	davon isr.	davon and. Bekenntnissen	Einpfarrung (siehe die Vorbemerkungen) ev.	Einpfarrung kath.	Schule ev.	Schule kath.	Verkehrsanstalten
	1.	2.	3.	4.	5.	6.	7.	8.	9.	10.	11.
16.	**Hofstett-Emerbuch,** D., (III. 7)	241	215	26	.	.	28 7	11	16	11	Th(Bhf3P2=)
17.	**Hohenstadt,** Pfd.	416	4	412	.	.	37	17 7	37	17	PhTh (Bhf P 37)
	2. Weilerhöhe, H.	12	4	8	.	.	"	"	"	"	
	17. (III. 7)	428	8	420	.	.					
18.	**Kleinsüßen,** Pfd. (III. 7)	603	199	403	1	.	14	18 7	14	18	Bhf T, PTh
19.	**Kuchen,** Pfd. m. M.G.	1607	1525	73	.	9	19 9	1	19	1	HpPaTh (Bhf 12)
	2. Süddeutsche Baumwollenindustrie, W.	506	292	211	.	3	"	"	19,2	"	
	19. (II. 9)	2113	1817	284	.	12					
20.	**Mühlhausen,** Pfd.	342	29	313	.	.	37	20 7	37	20	BhfPaTh
	2. Eselhof, H.	23	23	.	.	.	"	.	"	"	
	20. (III. 7)	365	52	313	.	.					
21.	**Nenningen,** Pfd. (III. 7)	541	17	524	.	.	Gmd. 4 Bld. 19 (7)	21 7 8	Gmd. 4 22	21 8	BhfPhTh (P9) BhfTh (PBld. 19)
22.	**Oppingen,** D. (III. 7)	189	187	2	.	.					
23.	**Reichenbach** im Täle, Pfd.	491	11	480	.	.	32	23 7	32	23	BhfTh (P 7)
	2. Gairen, H.	5	4	1	.	.	Gsp. 30	"	Gsp. 30	"	
	3. Pulvermühle, H.	13	3	10	.	.	32	"	32	"	
	23. (III. 7)	509	18	491	.	.					
24.	**Schalkstetten,** Pfd. (III. 7)	299	280	19	.	.	24 7	11	24	11	BhfPaTh (P 28)
25.	**Schnittlingen,** D. (III. 7)	303	1	302	.	.	27	29 7	.	25	Th (Bhf 35 P 36)
26.	**Steinenkirch,** Pfd.	267	265	2	.	.	26 7	5	26	5	Th (Bhf 35 P 51
	2. Lindenhof, H.	13	13	.	.	.	"	"	"	"	
	3. Oberroggenmühle, Hs.	8	5	3	.	.	"	"	"	"	
	4. Ravenstein, H. (M. zus. m. 1 und 4)	17	10	7	.	.	"	29	"	"	
	5. Trasenberg, W. (M. zus. m. 1 und 3)	25	24	1	.	.	"	"	"	"	
	26. (III. 7)	330	317	13	.	.					
27.	**Stötten,** Pfd. (III. 7)	221	217	4	.	.	27 7	11	27	11	Th(Bhf1P1)
28.	**Stubersheim,** Pfd. (III. 7)	372	309	58	.	5	28 7	11	28	11	BhfPaTh
29.	**Treffelhausen,** Pfd. (III. 7)	517	1	516	.	.	26	29 9	.	29	Th (Bhf 35 P 35)

Digitized by Google

Nr.	Wohnplatz	Bevölkerungszahl im ganzen	davon ev.	davon kath.	davon isr.	davon von and. Bekenntnissen	Einpfarrung (siehe die Vorbemerkungen) ev.	Einpfarrung kath.	Schule ev.	Schule kath.	Verkehrsanstalten
	1.	2.	3.	4.	5.	6.	7.	8.	9.	10.	11.
30.	**Türkheim**, Pfd., (7) Z.G.	447	445	2	.	.	30 9	7	30	7	PhTh (Bhf 31 P 1)
	2. Wittingen, W. Anw.	57	53	4	.	.	„	„	„	„	
	30. (III. 7)	**504**	**498**	6	.	.					
31.	**Aeberkingen**, Pfd. (III. 7)	696	684	12	.	.	31 7	23	31	23	BhfPaTf
32.	**Unterböhringen**, Pfd., (8) Z.G.	455	453	2	.	.	32 9	23	32	23	Th(BhfP15)
	2. Oberböhringen, W. (5)	102	102	.	.	.	„	„	„	.	
	32. (III. 10)	**557**	**555**	2	.	.					
33.	**Waldhausen**, D. (III. 7)	224	214	10	.	.	24(7).	11	33	11	BhfPhTh (P 28)
34.	**Weiler** ob Helfenstein, D., (7) Z.G.	244	242	2	.	.	1,11(7)	1	34	1	Th(BhfP1)
	2. Ziegelhütte in der Battenau, Hs.	16	16	.	.	.	„	.	„	„	
	3. Lindenhof, H.	7	7	.	.	.	„	.	„	„	
	2. Hofstett am Steig, W. Anwalt	35	35	.	.	.	1,1	.	„	„	
	34. (III. 7)	**302**	**300**	2	.	.					
35.	**Weißenstein**, St., (7) Z.G.	628	20	608	.	.	Gmd. 4	35 9	Gmd. 4	35	BhfPTf
	2. Steighaus, H.	4	.	4	.	.	.	„	.	„	
	2. Lützel-Alb, H.	15	4	11	.	.	Gmd. 4	„	Gmd. 4	„	
	3. Ruppertsstetten, H.	13	2	11	.	.	„	„	„	„	
	35. (III. 7)	**660**	**26**	**634**	.	.					
36.	**Westerheim**, Pfd. m. M.G.	1066	16	1050	.	.	37	36 9	.	36	PaTf(Bhf37)
	2. Egelsee, H.	12	.	12	.	.	Minf. 20	„	.	„	
	3. Heuberg, W.	31	9	22	.	.	Nr. 28	„	.	„	
	36. (II. 9)	**1109**	**25**	**1084**	.	.					
37.	**Wiesensteig**, St., Z.G.	1297	217	1075	5	.	37 7	37 10	37	37	BhfPTf
	2. Eckhof, H.	5	5	.	.	.	.	„	.	„	
	3. Papiermühle, H.	7	1	6	.	.	37	„	37	„	
	4. Sägmühle, H.	4	.	4	.	.	.	„	.	„	
	5. Ziegelhof, Hs.	5	5	.	.	.	37	.	37	„	
	2. Neuffenstein, H.	9	9	.	.	.	„	.	„	„	
	37. (II. 11)	**1327**	**237**	**1085**	**5**	.					

Digitized by Google

5. Oberamt Göppingen.

264,37 qkm. — Einwohner: 57687, nämlich: Ev. 47258. — Kath. 9892. — Isr. 340. — Von and. Bekennt. 197.

Gemeinden: 34 (I. Kl. 1 — II. Kl. 16 — III. Kl. 17), hierunter 12 zusammengesetzte mit 58 Teilgemeinden. Wohnplätze: 1 St. — 25 Pfd., wor. 10 m. M.G. — 8 D. — 24 W. — 49 H. — 8 bef. benannte Einzelwohnsitze.

Nr.	Wohnplatz	Bevölkerungszahl im ganzen	davon ev.	kath.	isr.	von and. Bekenntnissen	Einpfarrung (siehe die Vorbemerkungen) ev.	kath.	Schule ev.	kath.	Verkehrsanstalten
	1.	2.	3.	4.	5.	6.	7.	8.	9.	10.	11.
1.	**Göppingen,** OA.St.	20806	16747	3567	327	165	1 17	1 9	1	1	Bhf T, PTF 1 Zweigpostanst. TF
	2. Waldeck, H.	7	7	.	.	.	„	.	„	.	
	1. (I. 19)	20813	16754	3567	327	165					
2.	**Albershausen,** Pfd. m. M.G., (4) Z.G.	1177	1168	6	.	3	2 9	1	2	1	TF (Bhf P 33)
	2. Geschlenshof, H.	7	7	.	.	.	„	.	„	„	
	2. Schafhof, W. Anwalt	33	33	.	.	.	„	.	„	„	
	2. (II. 7)	1217	1208	6	.	3					
3.	**Auendorf,** Pfd.	450	445	5	.	.	3 7	Gsl. 8	3	Gsl. 8	TF (Bhf Gsl. 8, P 18)
	2. Hardtmühle, Hs.	.	.	.	.	.	„	„	„	„	
	3. (III. 7)	450	445	5	.	.					
4.	**Bartenbach,** D., (6) Z.G.	718	704	9	.	.	1, Stadtk. II (6)	27	4	27	TF (Bhf P 11)
	2. Krettenhof, W. (teilw. zu Wäschenbeuren, OA. Welzheim, s. o.)	29	27	2	.	.	„	„	„	„	
	3. Lerchenberg, W.	85	85	.	.	.	„	.	„	„	
	4. (III. 7)	827	816	11	.	.					
5.	**Bezgenriet,** Pfd.	523	521	2	.	.	5 7	1	5	1	PaTF (Bhf 1)
	2. Schopflenberg (Schopflochberg), H.	7	7	.	.	.	„	.	„	„	
	5. (III. 7)	530	528	2	.	.					
6.	**Birenbach,** D.	266	93	173	.	.	8	Wlg. 12	8	Wlg. 12	TF (Bhf 1, PWlg. 12)
	2. Bremenhöfle, H.	3	.	3	.	.	„	„	.	„	
	6. (III. 7)	269	93	176	.	.					
7.	**Boll,** Pfd. m. M.G., mit Schningen	1282	1278	3	.	1	7 11	Gsl. 20	7	Gsl. 20	PTF (Bhf 1)
	2. Bad Boll mit Villa Trapp, W.	82	79	3	.	.	„	„	„	„	PaTF (Bhf 1)
	7. (II. 9)	1364	1357	6	.	1					

Digitized by Google

Nr.	Wohnplatz	Bevölkerungszahl im ganzen	davon ev.	davon kath.	davon ifr.	davon and. Bekenntnisses	Einpfarrung (siehe die Vorbemerkungen) ev.	Einpfarrung kath.	Schule ev.	Schule kath.	Verkehrsanstalten
	1.	2.	3.	4.	5.	6.	7.	8.	9.	10.	11.
8.	**Börtlingen**, Pfd. (5) Z.G.	421	419	2	.	.	8 [11]	27	8	27	Th (Bhf P 1)
	2. Oedweilerhof, H. .	24	23	.	.	1	„	.	„	„	
	2. Brech, W. Anwalt (3) .	127	127	.	.	.	„	.	„	„	(Bhf P 1 T 8)
	2. Schweizerhof, H. .	11	11	.	.	.	„	.	„	„	
	3. Zell, W.	77	77	.	.	.	„	.	„	„	
	8. (III. 7)	660	657	2	.	1					
9.	**Bünzwangen**, D. (III. 7)	448	444	4	.	.	2 (7)	1	9	1	Th (Bhf 11 P 11)
10.	**Dürnau**, Pfd. m. M.G. (III. 7)	508	506	2	.	.	10 [9]	1	10	1	Th (Bhf 1 P 7)
11.	**Ebersbach**, Pfd. m. M.G., (9) Z.G.	2460	2318	141	.	1	11 [9]	1	11	1	Bhf T, P T 7
	2. Büchenbronn, W. Anw. (5)	187	187	.	.	.	„	.	„	„	(Bhf 11 P T 11)
	3. Krapfenreut, W. Anw. (5)	91	91	.	.	.	„	.	„	„	
	11. (II. 11)	2738	2596	141	.	1					
12.	**Eschenbach**, Pfd. . . .	360	355	5	.	.	12 [7]	1	12	1	Th (Bhf 1 P 18)
	2. Ilsishof, H. . . .	24	24	.	.	.	„	„	„	„	
	3. Lotenberg, W. (teilw. zu Heiningen geh. s. u.)	17	16	.	.	1	„	.	„	„	
	12. (III. 7)	401	395	5	.	1					
13.	**Faurndau**, Pfd. (II. 7)	1462	1423	39	.	.	13 [9]	27	13	27	Bp Pa (T 1)
14.	**Gammelshausen**, D. (III. 7)	344	344	.	.	.	10 (7)	1	14	1	Th (Bhf 1 P 7)
15.	**Großeislingen**, Pfd. m. M.G., Z.G.	3186	1300	1882	4	.	15 [8 (7)]	15 [9]	15	15	Bhf T, P T
	2. Eschenbäche, W. (e. M.)	39	6	33	.	.	„	„	15 u 19	„	
	3. Hammertweil, Hs. . .	.	.	.	.	.	„	.	„	„	
	4. Täleshöfle, H. (e. M.)	3	.	3	.	.	19	.	19	„	
	2. Krummwälden, W. (5) .	189	91	98	.	.	15 (6)	20 (7)	15	20	(Bhf 15 P T 15)
	3. Faurenweinhof, H. (e. M.) (Stumpenhöfle)	12	12	.	.		19	.	19	„	
	15. (II. 11)	3429	1409	2016	4	.					
16.	**Gruibingen**, Pfd. m. M.G.	912	911	1	.	.	16 [9]	(Sol. 20	16	(Sol. 20	Bhf Pa T 7
	2. Erenmühle, Hs. . . .	8	8	.	.	.	„	.	„	„	
	3. Kaltenwanghof (Straubhof), H. . .	6	6	.	.	.	„	.	„	„	
	16. (III. 7)	926	925	1	.	.					

Digitized by Google

Nr.	Wohnplatz	Bevölkerungszahl im ganzen	davon ev.	kath.	isr.	von and. Bekenntnissen	Einpfarrung ev.	Einpfarrung kath.	Schule ev.	Schule kath.	Verkehrsanstalten
							(siehe die Vorbemerkungen)				
	1.	2.	3.	4.	5.	6.	7.	8.	9.	10.	11.
17.	**Hattenhofen,** Pfd.	949	947	2	.	.	17 9	1	17	1	Th(Bhf33P5)
	2. Riedenhof, H.	22	22	.	.	.	„	.	„	„	
	17. (II. 9)	**971**	**969**	**2**	.						
18.	**Heiningen,** Pfd. m. M.G.	1172	1168	4	.	.	18 9	1	18	1	PaTA(Bhf1)
	2. Eitleshof, H.	5	5	.	.	.	„	.	„	„	
	3. Lotenberg, W. (teilw. z. G. 12 gehör. s. o.)	8	8	.	.	.	„	.	12	„	
	18. (II. 9)	**1185**	**1181**	**4**	.						
19.	**Hohenstaufen,** Pfd. mit M.G., Z.G.	936	927	9	.	.	19 17(11)	26	19	26	PaTA(Bhf1)
	2. Holzhäuserhof, H.	5	5	.	.	.	„	.	„	.	
	3. In der Wanne, H.	8	8	.	.	.	„	.	„	.	
	2. Cyriakushof, H.	9	9	.	.	.	„	.	„	.	
	3. Geyrenwald, Ps.	24	24	.	.	.	„	.	„	.	
	4. Herbenhof, H.	16	16	.	.	.	„	.	„	.	
	5. Hirschhof, H.	12	12	.	.	.	„	.	24	.	
	2. Maitishof, H.	9	9	.	.	.	„	.	„	.	
	6. Hohrein, W. Anwalt	99	98	1	.	.	„	26	19	26	
	2. Gotthardshof, H.	7	7	.	.	.	„	.	„	.	
	7. Jackenhof, W.	26	25	1	.	.	„	26	„	26	
	8. Lochhof, H.	5	5	.	.	.	„	.	„	.	
	2. Brühlhof, H.	4	.	4	.	.	.	26	„	26	
	9. Saurenhof, H.	16	1	15	.	.	19	Gmd. 17,9,3	„	„	
	10. Schurrhof, H.	12	.	12	.	.	.	„	„	„	
	11. Sonnental, Hs.	4	3	1	.	.	19	„	„	„	
	12. Strudelhof, H.	11	11	.	.	.	„	.	„	.	
	19. (II. 9)	**1203**	**1160**	**43**	.						
20.	**Holzhausen,** D., (6) Z.G.	376	375	1	.	.	33	27	20	27	Th(Bhf33 P33)
	2. Niederwälden, W. Anw.	54	52	2	.	.	„	„	„	.	
	20. (III. 7)	**430**	**427**	**3**	.						
21.	**Holzheim,** Pfd., (7) Z.G.	1304	1274	30	.	.	21 9	15	21	15	PhTh (Bhf 15 P 1)
	2. St. Gotthardt, W. (5)	110	100	1	.	9	„ (7)	„	„	„	(Bhf 15 P 1 T 21)
	21. (II. 9)	**1414**	**1374**	**31**	.	**9**					
22.	**Jebenhausen,** Pfd., mit Wiesenecl, Hs. (II. 7)	1202	1180	17	5	.	22 9	1	22	1	PT Je Bhf 1)
23.	**Kleineislingen,** Pfd. mit Räherhof, H. (II. 9)	2941	2722	219	.	.	23 11	15	23	15	(Bhf 15 P T 15)
24.	**Maitis,** D. (III. 7)	220	214	6	.	.	19 (7)	Gmd 12	24	Wis. 12	Th Bhf Wis 6, P 19)

Digitized by Google

Nr.	Wohnplatz	Bevölkerungszahl im ganzen	davon ev.	davon kath.	davon isr.	davon von and. Bekenntnissen	Einpfarrung (siehe die Vorbemerkungen) ev.	Einpfarrung kath.	Schule ev.	Schule kath.	Verkehrsanstalten
	1.	2.	3.	4.	5.	6.	7.	8.	9.	10.	11.
25.	**Oberwälden,** Pfd. (III. 7)	210	208	2	.	.	25 [7]	27	25	27	TH(Bhf26P1)
26.	**Ottenbach,** Pfd., (4) Z.G.	346	13	333	.	.	19	26 [9]	19	26	TH(BhfP15)
	2. Neuhof, H.	13	.	13	.	.	„	„	.	„	
	3. Schafhöfle, Hs.	6	.	6	.	.	„	„	.	„	
	2. Bärenhof, H.	7	.	7	.	.	29	Gmd. 17,9,[3]	.	Gmd. 17,9	
	3. Breitfelderhof, H.	7	6	1	.	.	19	26	19	26	
	4. Etzberg, H.	8	.	8	.	.	29	„	29	„	
	5. Feuerleshof, H.	11	.	11	.	.	„	„	.	„	
	6. Fladenhof, H.	8	.	8	.	.	19	„	19	„	
	7. Kitzen mit Gruppenhof, W., mit In der Wanne, Hs. Anwalt (3)	98	11	87	.	.	19 (Wanne 29)	„	19 (Wanne 29)	„	
	8. Kübelhof, H.	6	.	6	.	.	29	„	„	„	
	9. Lindenhof, H.	14	.	14	.	.	19	„	19	„	
	10. Merzenhof, H.	16	16	.	.	.	„	.	„	„	
	11. Mühleisenhof, H.	21	1	20	.	.	„	26	„	„	
	12. Peterlingshof, H.	10	.	10	.	.	29	„	.	„	
	13. Schonterhof, H.	11	.	11	.	.	19	„	19	„	
	14. Stixenhof, H.	10	.	10	.	.	„	„	„	„	
	15. Waldenhof, H.	8	4	4	.	.	29	„	29	„	
	26. (III. 7)	600	51	549	.						
27.	**Rechberghausen,** Pfd., (6) Z.G.	1276	38	1238	.	.	25	27 [9]	25	27	PaTF(Bhf1)
	2. Oberhausen, W. Anw.	45	13	32	.	.	„	„	4	„	
	3. Schloßhof, H.	14	12	2	.	.	„	„	4	„	
	27. (II. 7)	1335	63	1272	.	.					
28.	**Reichenbach** a. d. Fils, Pfd.	1709	1640	66	1	2	28 [9]	Eßl 12	28	Eßl. 12	BhfT,PF
	2. Siegenberg, W.	20	20	.	.	.	„	.	„	„	
	28. (II. 7)	1729	1660	66	1	2					
29.	**Salach,** Pfd., (7) Z.G.	2129	571	1555	3	.	29 [7]	29 [9]	29	29	HpTF (Zweigpostanstalt v. Gsl.g.18)
	2. Bärenbachhof, H.	10	10	.	.	.	„	.	„	.	
	3. Kapfhof, H.	11	7	4	.	.	„	29	„	29	
	2. Bärenbach, W. Anwalt	54	4	50	.	.	„	„ [7]	„	„	
	3. Bärenhöfle, H.	7	5	2	.	.	„	„	„	„	
	4. Staufeneck, H. mit Baierhof, H.	27	15	12	.	.	„	„	„	Gsl. 18	
	29 (II. 8)	2238	612	1623	3						
30.	**Schlat,** Pfd., Z.G.	766	764	2	.		30 [9]	Gsl. 23	30	15	TH (P1 TGsl. 18)
	2. Fuchseckhof, H.	12	12	.	.		„	.	„	„	

Digitized by Google

Nr.	Wohnplatz	Bevölkerungszahl im ganzen	davon ev.	davon kath.	davon ifr.	davon von and. Bekenntnissen	Einpfarrung (siehe die Vorbemerkungen) ev.	Einpfarrung kath.	Schule ev.	Schule kath.	Verkehrsanstalten
	1.	2.	3.	4.	5.	6.	7.	8.	9.	10.	11.
(30.)	2. **Rommental,** W.	22	21	1	.	.	30	15	30	15	
	3. **Ursewang,** W.	31	29	2	.	.	"	"	"	"	
	30. (III. 7)	831	826	5	.	.					
31.	**Schlierbach,** Pfd. m. M.G. (II. 9)	1282	1269	9	.	4	31[11]	Krch. 1	31	Krch. 1	PsTFr Gbf(1)
32.	**Sparwiesen,** D. (III. 7)	398	395	3	.	.	33[(7)]	27	32	27	TF(Gbf33)
33.	**Aßingen,** Pfd. m. M.G., (8) J.G.	1996	1936	50	.	10	33[15(9)]	1	33	1	GbfZ,PF
	2. **Charlottenhof,** H.	4	4	.	.	.	"	.	"	"	
	3. **Diegelsberg,** W. Anw.(3)	231	231	.	.	.	"	1	33,3	1	(Gbf33 PT33)
	4. **Filseck,** Schl. u. H.	12	9	3	.	.	"	"	33	"	
	5. **Weilenbergerhof,** H.	6	6	.	.	.	"	.	"	"	
	33. (II. 9)	2249	2186	53	.	10					
34.	**Wangen,** D.	859	857	2	.	.	25[(9)]	27	34	27	PhTh (GbfP1)
	2. Frühlingshof, Hs.	4	4	.	.	.	"	.	.	.	
	34. (III. 7.)	863	861	2	.	.					

6. Oberamt Kirchheim.

208,42 qkm. — **Einwohner:** 30558, nämlich: Ev. 29843. — Kath. 650. — Ifr. 18. — Von and. Bekennt. 47.

Gemeinden: 26 (1. Kl. 1 — II. Kl. 6 — III. Kl. 19), hierunter 5 zusammengesetzte mit 11 Teilgemeinden **Wohnplätze:** 3 St. — 18 Pfd., wor. 5 m. M.G. — 5 D. — 10 W. — 5 H. — 8 bef. benannte Einzelwohnsitze.

Nr.	Wohnplatz	Bevölkerungszahl im ganzen	davon ev.	davon kath.	davon ifr.	davon von and. Bekenntnissen	Einpfarrung (siehe die Vorbemerkungen) ev.	Einpfarrung kath.	Schule ev.	Schule kath.	Verkehrsanstalten
	1.	2.	3.	4.	5.	6.	7.	8.	9.	10.	11.
1.	**Kirchheim** unter Teck, OA.St.	8785	8236	501	18	30	1[16]	1[5]	1	1	Bhf PT, Vorstadt Hp
	2. Schafhof, W. Anwalt	45	45	.	.	.	"	.	"	.	
	1. (1. 17)	8830	8281	501	18	30					

Digitized by Google

Nr.	Wohnplatz	Bevölkerungszahl im ganzen	davon ev.	davon kath.	davon isr.	davon von and. Bekenntnissen	Einpfarrung (siehe die Vorbemerkungen) ev.	Einpfarrung kath.	Schule ev.	Schule kath.	Verkehrsanstalten
	1.	2.	3.	4.	5.	6.	7.	8.	9.	10.	11.
2.	**Aichelberg,** D.	271	270	1	.	.	25	1	2	.	ThGbfP 1)
	2. Unteraichelberg, W.	59	59	.	.	.	"	.	"	.	
	2. (III. 7)	330	329	1	.	.					
3.	**Bissingen** an der Teck, Pfd. m. M.G. (II. 9)	1268	1260	8	.	.	3 9	1	3	.	PaTF(Gbf19)
4.	**Brucken,** D. (III. 7)	460	458	2	.	.	19,11	1	4	.	GpPhTh (P 19)
5.	**Dettingen** unter Teck, Pfd. m. M.G.	2081	2067	8	.	6	5 9	1	5	.	GbfPaTF
	2. Lindengarten, Hs.	27	27	.	.	.	"	.	"	.	
	5. (II. 11)	2108	2094	8	.	6					
6.	**Gutenberg,** Pfd. m. M.G., Z.G.	440	439	1	.	.	6 9	1	6	.	PaTF(Gbf15)
	2. Schlatterhöhe, Hs.	5	5	.	.	.	"	.	"	.	
	2. Krebsstein, W. Anw. (1)	62	62	.	.	.	"	.	"	.	PhTh(P6T22)
	6. (III. 7)	507	506	1	.	.					
7.	**Hepfisau,** Pfd. (III. 7)	535	534	1	.	.	7 7	Gbl. 37	7	.	PhTh (GbfPh24)
8.	**Hochdorf,** Pfd.	1067	1061	6	.	.	8 9	Gbl. 14	8	.	Th (GbfGöp. 28, PGöp. 28)
	2. Ziegelhütte, Hfr.	8	8	.	.	.	"	.	"	.	
	8. (III. 7)	1075	1069	6	.	.					
9.	**Holzmaden,** Pfd. (III. 7)	566	564	2	.	.	9 9	1	9	.	PhTh (GbfP1)
10.	**Jesingen,** Pfd.	910	905	2	.	3	10 9	1	10	.	PhTh (Gbf1P1)
	2. Sägmühle, Hs.	8	8	.	.	.	"	.	"	.	
	10. (III. 9)	918	913	2	.	3					
11.	**Lindorf,** D. (III. 7)	416	399	17	.	.	18	1	11	.	(GbfTh&P1)
12.	**Nabern,** Pfd. (III. 7)	451	450	.	.	1	12 7	1	12	.	PhTh (Gbf 6 P 1)
13.	**Neidkingen,** Pfd. mit M.G. (III. 7)	831	828	3	.	.	13 7	Gbl. 37	13	.	PaTF (GbfGbl. 37)
14.	**Notzingen,** Pfd., Z.G.	770	762	7	.	1	14 9	1	14	.	Th(Gbf1P1)
	2. Wellingen, W. Anw. (3)	320	320	.	.	.	"	.	14,2	.	Th
	14. (II. 9)	1090	1082	7	.	1					

Digitized by Google

Nr.	Wohnplatz	Bevölkerungszahl im ganzen	davon ev.	kath.	isr.	von and. Bekenntnissen	Eingepfarrung (siehe die Vorbemerkungen) ev.	kath.	Schule ev.	kath.	Verkehrsanstalten
	1.	2.	3.	4.	5.	6.	7.	8.	9.	10.	11.
15.	**Oberlenningen,** Pfd. m. M.G. (III. 7)	993	987	6	.	.	15 7	1	15	.	Bhf PaTA
16.	**Ochsenwang,** Pfd., Z.G.	311	306	5		.	16 7	1	16	.	TH(Bhf P24)
	2. Ziegelhütte, Hs.	4	4	.	.	.	„	.	„	.	
	2. **Randeck,** H., K. Staatsdomäne	12	12	.	.	.	„	.	„	.	
	16. (III. 7)	327	322	5							
17.	**Ohmden,** Pfd. (III. 7)	668	668	.	.	.	17 7	1	17	.	PhTH (BhfP1)
18.	**Ötlingen,** Pfd. (III. 7)	1054	1042	12	.	.	18 9	1	18	.	BhfPT
19.	**Owen** (Aucn), St. (II. 11)	1548	1542	6	.	.	19 10	1	19	.	BhfPaTA
20.	**Roßwälden,** Pfd., (7) Z.G.	467	467	.	.	.	20 11	Gkl. 14	20	.	TH(Bhf Gop. 11
	2. Oelmühle, Hs.	5	5	.	.	.	„	.	„	.	PGop. 11)
	2. **Sulpach,** W. Anw., mit Bierkeller, Hs. (3)	136	136	.	.	.	„	.	„	.	(BhfP7 Gop. 11)
	20. (III. 9)	608	608	.	.						
21.	**Schlattstall,** T. (III. 7)	136	136	.	.	.	6	1	21	.	TH(BhfP15)
22.	**Schopfloch,** Pfd.	594	593	1	.	.	22 7	Gkl. 37	22	.	TH(Bhf 15P)
	2. Torfgrube, Hsr.	16	16	.	.	.	„	.	16	.	
	22. (III. 7)	610	609	1	.						
23.	**Unterlenningen,** Pfd.	747	728	19	.	.	23 7	1	23	.	BhfPaTA
	2. Diepoldsburg, H.	8	8	.	.	.	„	.	„	.	
	3. Engelhof, H.	6	6	.	.	.	23	.	23	.	
	4. Hopfenburg, H.	15	4	11	.	.	„	1	„	.	
	5. Sulzburg, H.	6	6	.	.	.	„	.	„	.	
	23. (III. 7)	782	752	30	.						
24.	**Weiler,** T. (III. 7)	343	341	2	.	.	20	Gkl. 14	24	.	(BhfGop. 11 PTGop. 11)
25.	**Weilheim** a. d. Teck, St.	3046	3021	21	.	4	25 13	1	25	.	PTA(Bhf 1)
	2. Häringen, W. Anwaltsbezirk	46	46	.	.	.	„	„	„		
	a) Herzogenau, W.	16	16	.	.	.	„	.	„		
	b) Pfundhard, W.	26	26	.	.	.	„	.	„		
	24. (II. 13)	3134	3109	21	.	4					
26.	**Zell** unter Aichelberg, Pfd. (7) Z.G.	664	663	1	.	.	26 11	1	26	.	TH(PT 1)
	2. **Eckwälden,** W. Anw. (3)	185	180	3	.	2	„	.	26,2		
	3. **Pliensbach,** W. Anw. (3)	121	117	4	.	.	„	.	26	.	
	25. (II. 11)	970	960	8	.	2					

Digitized by Google

7. Oberamt Laupheim.

329,83 qkm. — Einwohner: 27110, nämlich: Ev. 3494. — Kath. 23197. — Isr. 413. — Von and. Bekennt. 6.

Gemeinden: 41 (II. Kl. 5 — III. Kl. 36), hierunter 12 zusammengesetzte mit 41 Teilgemeinden. Wohnplätze: 1 St. — 33 Pfd., wor. 2 m. M.G. — 6 D. — 2 Pfw. — 26 W. — 12 H. — 14 bes. benannte Einzelwohnsitze.

Nr.	Wohnplatz	Bevölkerungszahl im ganzen	davon ev.	davon kath.	davon isr.	davon von and. Bekenntnissen	Einpfarrung (siehe die Vorbemerkungen) ev.	Einpfarrung kath.	Schule ev.	Schule kath.	Verkehrsanstalten
	1.	2.	3.	4.	5.	6.	7.	8.	9.	10.	11.
1.	**Laupheim,** OA.St.	5088	512	4162	413	1	1 7	1 12	1	1	BhfT,PTF Stadtbahnhof
	2. Hauptbahnhof Laupheim, Hsr.	57	12	45	.	.	„	„	„	„	StT Hauptbahnhof
	3. Großlaupheim, Mühle, Hs.	8	.	8	.	.	.	„	.	„	
	4. Hammerschmiede, Hs.	7	.	7	.	.	.	„	.	„	
	5. Kleemeisterei, Hs.	3	.	3	.	.	.	„	.	„	
	1. (II. 13)	5163	524	4225	413	1					
2.	**Achstetten,** Pfd., (7) Z.G.	695	15	680	.	.	21	2 7	21	2	PHTH (Bhf 2,2)
	2. Bahnhof Rißtissen-Achstetten, Hsr.	19	2	17	.	.	„	„	„	„	BhfPaT
	2. Mönchhöfe, W.	31	.	31	.	.	.	„	.	„	
	2. (III. 7)	745	17	728	.	.					
3.	**Altheim,** D. (III. 7)	339	.	339	.	.	21	40,3 (7)	.	40,3	TH(BhfEh.14 P 1)
4.	**Baltringen,** Pfd. (III. 7)	498	2	496	.	.	1	4 7	.	4	TH(BhfP Bib. 5)
5.	**Baustetten,** Pfd.	673	3	670	.	.	1	5 7	.	5	TH(Bhf1P 1)
	2. Harthöfe, W.	15	.	15	.	.	.	„	.	„	
	5. (III. 7)	688	3	685	.	.					
6.	**Bihlafingen,** Pfd.	345	7	338	.	.	21	6 7	.	6	TH(Bhf 7, PT 17)
	2. Försterhaus, Hs.	5	.	5	.	.	.	„	.	„	
	6. (III. 7)	350	7	343	.	.					
7.	**Bronnen,** Pfd. (III. 7)	243	.	243	.	.	20	7 7	20	7	BhfTH(P 1)
8.	**Bühl,** Pfd. (III. 7)	226	.	226	.	.	1	8 7	.	8	TH(BhfP 1)
9.	**Burgrieden,** Pfd., (6) Z.G.	477	36	441	.	.	21	9 7	21	9	BhfTH(P 1)
	2. Bürghöfe, W. (3)	58	20	38	.	.	„	„	„	„	
	3. Hochstetten, W. Anw. (3)	117	.	117	.	.	.	„	.	„	(Bhf 9 P 1 T 9)
	4. Birkschöpfle, Biberacher Hospitalgüter, unbew.								.	.	
	5. Gattenheim, Biberacher Hospitalgüter, unbew.								.	.	
	9. (III. 7)	652	56	596	.	.					

Digitized by Google

Nr.	Wohnplatz	Bevölkerungszahl im ganzen	davon ev.	davon kath.	davon isr.	davon von and. Bekenntnissen	Einpfarrung (siehe die Vorbemerkungen) ev.	Einpfarrung kath.	Schule ev.	Schule kath.	Verkehrsanstalten
	1.	2.	3.	4.	5.	6.	7.	8.	9.	10.	11.
10.	**Bußmannshausen,** Pfd.	327	.	327	.	.	37	10 [7]	.	10	BhfThcP 1)
	2. Kleinschafhausen, W.	77	.	77	.	.	.	„	.	„	
	10. (III. 7)	404	.	404	.	.					
11.	**Dellmensingen,** Pfd. (III. 7)	803	8	795	.	.	21	11 [9]	.	11	PaTF (BhfEh. 14)
12.	**Dietenheim,** Pfd. m. M.G.	1012	70	942	.	.	34	12 [8]	.	12	PTF(Bhf Jllß.Bay.)
	2. Gerthof, H. . . .	4	4	.	.	.	„	.	.	.	
	3. Neuhauserhof, H. . .	9	8	1	.	.	37	12	.	12	
	12. (II. 9)	1025	82	943	.	.					
13.	**Donaustetten,** Pfd. (III. 7)	315	1	314	.	.	Ulm 15	13 [7]	.	13	TH (BhfUlm 12, P 41)
14.	**Dorndorf,** Pfd. . . .	335	1	334	.	.	21	14 [7]	.	14	TH(BhfSenden,Bay.P22)
	2. Wochenau, H. . . .	10	1	9	.	.	.	„	.	„	
	14. (III. 7)	345	2	343	.	.					
15.	**Gögglingen,** Pfd. (III. 7)	335	23	312	.	.	Ulm 15	15 [7]	Ulm 15	15	TH (BhfUlm 12, P 41)
16.	**Großschafhausen,** Pfd. (III. 7)	249	1	248	.	.	37	16 [7]	.	16	BhfPH (PT 28)
17.	**Hüttisheim,** Pfd.,(7)Z.G.	603	4	599	.	.	21	17 [7]	.	17	PaTF (BhfEh. 40)
	2. Humlangen, W. Anw. (4)	145	2	143	.	.	„	„	.	„	(BhfEh. 14, PT 17)
	17. (III. 9)	748	6	742	.	.					
18.	**Illerrieden,** Pfd. (III. 7)	470	1	469	.	.	34	18 [7]	.	18	TH(Bhf Böhrg., Bay. P 12)
19.	**Mietingen,** Pfd. (III. 9)	1015	2	1012	.	1	1	19 [8]	.	19	TH (BhfBib. 5 P 1)
20.	**Oberbalzheim,** D. (III. 7)	393	384	9	.	.	34 (7)	Bib. 21	20	.	TH(BhfJllß. Bay., P 12)
21.	**Oberholzheim,** Pfd. . .	405	403	2	.	.	21 [7]	2	21	.	TH(Bhf 2,2 P 1)
	2. Holzmühle, Hs. . .	12	1	11	.	.	„	„	„	.	
	3. Unterholzheim, W. .	43	7	36	.	.	„	„	„	.	
	21. (III. 7)	460	411	49	.	.					
22.	**Oberkirchberg,** Pfd., (8) Z.G.	559	17	542	.	.	Ulm 1	22 [9]	.	22	PaTF(Bhf SendenBay.)
	2. Beutelreusch, W. Anw. (4)	124	.	124	.	.	.	„ (7)	.	„	(Bhf 22PT22)
	3. Buch, W.	50	.	50	.	.	.	„	.	„	
	4. Oberweiler, W. . . .	18	.	18	.	.	.	„	.	„	
	22. (III. 11)	751	17	734	.	.					

Digitized by Google

Nr.	Wohnplatz	Bevölkerungszahl im ganzen	davon ev.	davon kath.	davon isr.	davon von and. Bekenntnissen	Einpfarrung (siehe die Vorbemerkungen) ev.	Einpfarrung kath.	Schule ev.	Schule kath.	Verkehrsanstalten
	1.	2.	3.	4.	5.	6.	7.	8.	9.	10.	11.
23.	**Orsenhausen,** Pfd. (III. 7)	411	.	411	.	.	37	23[7]	.	23	BhfPHTH (P 25)
24.	**Reggliswеiler,** Pfd.	354	.	354	.	.	34	24[9]	.	24	TH (BhfJlltß. Bay., P 12)
	2. Brandenburg, W.	191	5	186	.	.	„	„	.	„	(BhfJlltß. Bay. T24 P12)
	3. Kreuthöfe, W.	33	15	18	.	.	„	„	.	„	
	4. Marienhof, Hs.	7	7	.	.	.	„	„	.	„	
	24. (III. 7)	585	27	558	.	.					
25.	**Rot,** Pfd., Z.G.	418	.	418	.	.	21	25[7]	.	25	BhfPaTF (P 1)
	2. Buschlat, unbewohnt (Biberacher Hospitalgüter)	.	.	.	.	.	.	.	.	.	
	25. (III. 7)	418	.	418	.	.					
26.	**Schnürpflingen,** Pfd., (7) Z.G.	415	.	415	.	.	21	26[7]	.	26	TH (BhfEh. 11, P 17)
	2. Ammerstetten, W. Anw. (3)	167	1	166	.	.	.	26 und 17	.	26 und 17	(BhfEh. 11 P 17 T 26)
	3. Beuren, W. Anw. (3)	120	.	120	.	.	.	26[(7)]	.	26	„
	26. (III. 11)	702	1	701	.	.					
27.	**Schönebürg,** Pfd., (6) Z.G.	377	1	376	.	.	37	27[9]	.	27	TH (Bhf 28, P 28)
	2. Dietenbronn, W.	26	2	24	.	.	.	„	.	„	
	3. Kreuzberg, Hir. u. Kap.	100	.	100	.	.	.	„	.	„	
	4. Ziegelweiler, W.	10	1	9	.	.	37	„	.	„	
	2. Hochdorf, W. (3)	149	.	149	.	.	.	27[(7)]	.	„	„
	3. Huggenlaubach, W.	42	.	42	.	.	.	„	.	„	
	27. (III. 7)	704	4	700	.	.					
28.	**Schwendi,** Pfd. m. M.G. (II. 9)	1132	42	1090	.	.	37	28[10]	.	28	BhfPTF
29.	**Sießen,** Pfw., Z.G.	8	.	8	.	.	37	29[7]	.	29	(BhfJlltß. Bay., PT 37)
	2. Hörenhausen, W. Anw. (4)	249	1	248	.	.	.	„	.	„	„
	2. Jetzhöfe, W. (e. M.)	31	7	24	.	.	37	„	.	„	(BhfJlltß. Bay. P37 T 21)
	3. Weihungszell, W. (4)	314	9	305	.	.	„	„	.	„	
	2. Grubach, H.	16	.	16	.	.	.	„	.	„	
	29. (III. 7)	618	17	601	.	.					
30.	**Sinningen,** D.	272	6	266	.	.	34	(6) Bfb. 21	.	30	TH (Bhf Altenstadt Bay., P 12)
	2. Werte, Hs.	6	.	6	.	.	.	„	.	„	
	30. (III. 7)	278	6	272	.	.					
31.	**Steinberg,** Pfd., (7) Z.G.	356	4	352	.	.	21	31[7]	.	31	TH (BhfSenden, Bay. P 22)
	2. Essendorf, W. (3)	83	.	83	.	.	„	„	.	„	
	31. (III. 7)	439	4	435	.	.					

Digitized by Google

Nr.	Wohnplatz	Bevölkerungszahl im ganzen	davon ev.	davon kath.	davon isr.	davon and. Bekenntnissen	Einpfarrung (siehe die Vorbemerkungen) ev.	Einpfarrung kath.	Schule ev.	Schule kath.	Verkehrsanstalten
	1.	2.	3.	4.	5.	6.	7.	8.	9.	10.	11.
32.	**Stetten,** Pfd. (III. 7)	440	3	437	.	.	21	32 7	.	32	TH(Bhf 2,2 P 1)
33.	**Sulmingen,** Pfd. (III. 7)	373	1	372	.	.	Bib. 1 II	33 7	.	33	HyTH (PBib. 5)
34.	**Unterbalzheim,** Pfd. (III. 7)	503	500	3	.	.	34 12(7)	12	34	.	TH(Bhf Altenstadt Bau. P 12)
35.	**Unterkirchberg,** Pfd. (7) Z.G.	658	10	648	.	.	Ulm I	35 7	.	35	TH(Bhf Senden Bau., P 41)
	2. Mussingen, W.	39	7	32	.	.	.	„	.	„	
	35. (III. 7)	697	17	680	.	.					
36.	**Unterweiler,** D.	236	1	235	.	.	Ulm 15	41 (7)	.	36	TH(Bhf Ulm P 41)
	2. Fischbach, H.	14	7	7	.	.	„	„	.	„	
	36. (III. 7)	250	8	242	.	.					
37.	**Wain,** Pfd., (7) Z.G.	419	410	9	.	.	37 11	29	37	.	PTX (Bhf 16)
	2. Bethlehem, W.	375	370	5	.	.	„	12	„	.	
	2. Autenweiler, Hfr. unbew.	.	.	.	.	.	.	.	.	.	
	3. Anttagershofen, W. (4)	175	175	.	.	.	37	.	37	.	(P 37 T 37)
	4. Dürach, H.	13	13	.	.	.	„	„	„	.	
	5. Halbertshof, H.	15	13	2	.	.	„	12	„	.	
	6. Mittelbuch, H.	11	5	6	.	.	„	29	„	.	
	7. Oberbuch H.	20	20	.	.	.	„	.	„	.	
	8. Oberführbuch, H.	10	10	.	.	.	„	.	„	.	
	9. Unterbuch, H.	13	13	.	.	.	„	.	„	.	
	10. Unterführbuch, H.	7	7	.	.	.	„	.	„	.	
	37. (II. 9)	1058	1036	22	.	.					
38.	**Walpertshofen,** Pfd. (III. 7)	228	.	228	.	.	37	38 7	.	38	TH(BhfP1)
39.	**Wangen,** D. (III. 7)	203	.	203	.	.	34	24 (7)	.	40,3	TH(BhfBbr. Bau P 12)
40.	**Weinstetten,** T., (5) Z.G.	207	1	206	.	.	21	40,3(7)	.	40,3	TH(BhfEb. 14 P 1)
	2. Harthausen, W.	30	1	29	.	.	„	„	.	„	
	3. Staig, Pfrw. Anw. (3)	165	.	165	.	.	.	40,39	.	„	(BhfSenden Bau. P 1 T 17)
	40. (III. 7)	402	2	400	.	.					
41.	**Wiblingen,** Pfd. (II. 7)	1452	279	1169	.	4	Ulm I	41 8	.	41	PTX (BhfUlm)

Digitized by Google

8. Oberamt Leutkirch.

462,87 qkm. — Einwohner: 26 246, nämlich: Ev. 1 706. — Kath. 24 526. — Isr. 11. — Von and. Bekennt. 3.

Gemeinden: 25 (II. Kl. 11 — III. Kl. 14), hierunter 21 zusammengesetzte mit 173 Teilgemeinden. Wohnplätze: 2 St. — 20 Pfd., wor. 4 m. M.G. — 2 D. — 9 Pfw. — 130 W. — 218 H. — 67 bes. benannte Einzelwohnsitze.

Nr.	Wohnplatz	Bevölkerungszahl im ganzen	davon ev.	davon kath.	davon isr.	davon and. Bekenntnissen	Einpfarrung (siehe die Vorbemerkungen) ev.	Einpfarrung kath.	Schule ev.	Schule kath.	Verkehrsanstalten
	1.	2.	3.	4.	5.	6.	7.	8.	9.	10.	11.
1.	**Leutkirch,** OA. St.	3563	1253	2301	6	3	1^{16}	1^{13}	1	1	Bhf T, PT F
	2. Moosmühle, H.	5	5	.	.	.	„	.	„	.	
	3. Riedlesmühle, H.	7	.	7	.	.	.	1	.	1	
	4. Schützenhaus, Hs.	6	.	6	.	.	.	„	.	„	
	5. Ziegelstadel, H.	7	6	1	.	.	1	„	1	„	
	6. Zollhaus, H.	4	.	4	.	.	.	„	.	„	
	1. (II. 11)	**3592**	**1264**	**2319**	**6**	**3**					
2.	**Aichstetten,** Pfd. m. M.G., (7) Z.G.	731	10	720	1	.	1,11	2^{7}	3,6	2	Bhf PT, TF
	2. Bärtle, H.	12	.	12	.	.	.	„	.	„	
	3. Butscher, H.	8	.	8	.	.	.	„	.	„	
	4. Gotteswald, H.	10	.	10	.	.	.	„	.	„	
	5. Hardsteig, 4 H., 1 Hs.	38	.	38	.	.	.	„	.	„	
	6. Kirchmann, 2 H.	12	.	12	.	.	.	„	.	„	
	7. Lauerbühl, 2 H.	11	.	11	.	.	.	„	.	„	
	8. Stockbauren, 9 H.	43	.	43	.	.	.	„	.	„	
	9. Ziegelbrunnen, 3 H.	19	.	19	.	.	.	„	.	„	
	2. Altmannspeier, W.	29	.	29	.	.	.	„	.	„	
	2. (III. 7)	**913**	**10**	**902**	**1**	.					
3.	**Aitrach,** Pfd., (5) Z.G.	520	33	486	1	.	1,11	3^{9}	3,6	3	Bhf T, G (F 3,6)
	2. Christusweber, Hfr.	13	.	13	.	.	.	„	.	„	
	3. Häfele, 1 H. u. 1 Bahnwartshaus	8	.	8	.	.	.	„	.	„	
	4. Lochbauer, H.	6	.	6	.	.	.	„	.	„	
	5. Lochmühle, Hfr.	17	3	14	.	.	1,11	„	3,6	„	
	6. Obermuken, H.	5	.	5	.	.	.	„	.	„	
	7. Rauk, 3 H. u. 1 Hs.	26	4	22	.	.	1,11	„	3,6	„	
	8. Ried, 2 H. u. 1 Hs.	23	.	23	.	.	.	„	.	„	
	9. Schuhjörg, H.	4	.	4	.	.	.	„	.	„	
	10. Stibi, 2 H. u. 1 Hs.	15	.	15	.	.	.	„	.	„	
	11. Untermuken, H.	4	.	4	.	.	.	„	.	„	
	2. Bauiswald, W.	39	.	39	.	.	.	3,13	.	3,13	
	3. Breitenbach, W.	31	.	31	.	.	.	2	.	2	
	2. Klausstich, Hfr.	5	.	5	.	.	.	„	.	„	

Digitized by Google

Nr.	Wohnplatz	Bevölkerungszahl im ganzen	davon ev.	davon kath.	davon isr.	davon von and. Bekenntnissen	Einpfarrung (siehe die Vorbemerkungen) ev.	Einpfarrung kath.	Schule ev.	Schule kath.	Verkehrsanstalten
	1.	2.	3.	4.	5.	6.	7.	8.	9.	10.	11.
(3.)	4. Ferthofen, W.	52	.	52	.	.	.	3	.	3	
	5. Häberlings, W.	24	.	24	.	.	.	4	.	4	
	6. Marstetten, W. (3)	188	27	161	.	.	1,11 (7)	3	3,6	3	BhfPaT
	2. Bauhof, H.	6	.	6	.	.	.	"	.	"	
	3. Jägerhaus, Hs.	4	.	4	.	.	.	"	.	"	
	4. Mühle, Hs.	1	1	.	.	.	.	"	.	"	
	5. Pfändershof, H.	7	.	7	.	.	.	"	.	"	
	6. Vogelherd, W.	20	.	20	.	.	.	"	.	"	
	7. Mooshausen, Pfw. Anwalt (5)	174	2	172	.	.	1,11	3,7 [7]	3,6	3,7	HpPH (PT3,6)
	2. Degenreute, H.	8	.	8	.	.	.	"	.	"	
	3. Schäpplishof, H.	7	.	7	.	.	.	"	.	"	
	8. Oberhausen, W.	50	1	49	.	.	1,11	3	3,6	3	
	2. Watzeney, H.	11	.	11	.	.	.	"	.	"	
	9. Pfänders, W.	16	.	16	.	.	.	3,7	.	3,7	
	2. Unold, H.	9	.	9	.	.	.	"	.	3,13	
	10. Rieden, W.	99	1	98	.	.	.	2	.	2	
	2. Langwand, 2 H.	10	.	10	.	.	.	"	.	"	
	3. Ochsensteig, 2 H.	8	.	8	.	.	.	"	.	"	
	11. Schnaggenberg, 2 H.	13	.	13	.	.	.	3,13	.	3,13	
	12. Sigglis, H.	11	.	11	.	.	.	"	.	"	
	13. Treherz, Pfw. Anwalt (3)	55	4	51	.	.	1,11	3,13 [7]	3,6	3,13	TH
	2. Rotengrund, W.	20	3	17	.	.	"	"	"	"	
	3. Schmiddis, W., 5 H.	27	.	27	.	.	"	"	"	"	
	4. St. Johann, W.	12	1	11	.	.	"	"	"	"	
	14. Wald, H.	6	.	6	.	.	.	3	.	3	
	3. (II. 9)	1554	80	1473	1	.					
4.	**Altmannshofen,** Pfd., Z.G.	221	14	207	.	.	1,11	4 [7]	3,6	4	HpTH(P2)
	2. Eschach, W.	61	1	60	.	.	.	"	.	"	
	2. Bilger, H.	12	.	12	.	.	.	"	.	"	
	3. Buch, H.	7	.	7	.	.	.	"	.	"	
	4. Hänkels, H.	3	.	3	.	.	.	"	.	"	
	5. Laubeck, 2 H., 1 Hs.	22	.	22	.	.	.	"	.	"	
	6. Stuck, H.	4	.	4	.	.	.	"	.	"	
	3. Nestbaum, W.	30	.	30	.	.	.	3,13	.	3,13	
	2. Langensteig, 6 H.	37	.	37	.	.	.	"	.	"	
	4. Waizenhof, 1 H. u. 1 Hs.	10	.	10	.	.	.	4	.	4	
	4. (III. 7)	407	15	392	.	.					
5.	**Berkheim,** Pfd., (7) Z.G.	535	10	525	.	.	Bib. 31	5 [9]	18	5	PaTF(Bhf1)
	2. Bonlanden, W. Anw. (7)	513	7	506	.	.	"	"	"	5,2	PHTH(Bhf1 PBib.13)
	3. Eichenberg, W. Anwalt (7)	185	.	185	.	.	.	"	.	5	(Bhf 21 PT 5)

Digitized by Google

Nr.	Wohnplatz	Bevölkerungszahl im ganzen	davon ev.	davon kath.	davon isr.	davon von and. Bekenntnissen	Einpfarrung (siehe die Vorbemerkungen) ev.	Einpfarrung kath.	Schule ev.	Schule kath.	Verkehrsanstalten
	1.	2.	3.	4.	5.	6.	7.	8.	9.	10.	11.
(5.)	2. Grabenmühle, Hs.	11	.	11	.	.	.	5	.	5	
	3. Schelleneigen, H.	7	.	7	.	.	.	„	.	„	
	4. Illerbachen, W. Anwalt (5)	191	8	183	.	.	.	„	18	„	(Bbf 21 PT 6)
	2. Illerbachermühle, Hs.	10	.	10	.	.	.	„	.	„	
	5. (II. 7)	**1452**	**25**	**1427**	.	.					
6.	**Diepoldshofen,** Pfd., (5) Z.G.	295	2	293	.	.	I,II	6 7	1	6	PbTh (BbfPT 1)
	2. Berakönig, Hs.	6	.	6	.	.	.	„	.	„	
	3. Staighaus, Hs.	7	.	7	.	.	.	„	.	„	
	2. Bodenhaus, Hfr.	13	.	13	.	.	.	**6**	.	**6**	
	3. Hünlishofen, W.	63	.	63	.	.	.	Bbf. 2 u. **6**	.	Bbf. 2 u. **6**	
	4. Riedlings, W.	61	.	61	.	.	.	Bbf. 2	.	Bbf. 2	
	2. Weißenbauren, 2 H.	17	.	17	.	.	.	„	.	„	
	5. Rimmeldingen, H.	5	.	5	.	.	.	**6**	.	**6**	
	6. Stegrot, W.	21	.	21	.	.	.	**13,13**	.	**13,13**	
	2. Rast, H.	.	.	.	.	.	.	„	.	„	
	7. Uebendorf, W.	78	3	75	.	.	I,II	Bbf. 2	1	Bbf. 2	
	2. Schapfen, Hs.	3	.	3	.	.	.	„	.	„	
	8. Ober- u. Unterburkhardshofen, 2 H.	26	10	16	.	.	I,II	**6**	1	**6**	
	6. (III. 7)	**595**	**15**	**580**	.	.					
7.	**Ellwangen,** Pfd., (5) Z.G.	362	1	361	.	.	Bib. 31	7 7	18	7	PaTh (BbfBib. 40)
	2. Bukenhof, H. u. 2 Hfr.	9	.	9	.	.	.	„	.	„	
	3. Eichen, 6 Hfr.	41	.	41	.	.	.	„	.	„	
	4. Hohenhalden, H. und 1 Hs.	12	.	12	.	.	.	„	.	„	
	5. Mohr, Hfr.	16	.	16	.	.	.	„	.	„	
	6. Ramsen, H.	11	.	11	.	.	.	„	.	„	
	7. Sandbauer, H.	2	.	2	.	.	.	„	.	„	
	8. Umbrecht, Hfr.	32	.	32	.	.	.	„	.	„	
	9. Wolf, 3 H. u. 4 Hfr.	41	.	41	.	.	.	„	.	„	
	2. Löhlis, H.	9	.	9	.	.	.	„	.	„	
	3. Pfaffenried, W.	18	1	17	.	.	.	„	.	„	
	4. Tristolz, W. (3)	82	1	81	.	.	.	„	.	„	
	2. Bär, H.	4	.	4	.	.	.	„	.	„	
	3. Eichwald, 2 H.	11	.	11	.	.	.	„	.	„	
	4. Enlental, H.	11	.	11	.	.	.	„	.	„	
	5. Hafen, H.	7	.	7	.	.	.	„	.	„	
	6. Hohenmorgen, 5 H. und 1 Hs.	31	.	31	.	.	.	„	.	„	
	7. Hörnle, 2 H. u. 1 Hs.	13	.	13	.	.	.	„	.	„	
	8. Lindengraben, Hfr.	31	.	31	.	.	.	„	.	„	
	9. Wespel, H.	8	.	8	.	.	.	„	.	„	

Digitized by Google

Nr.	Wohnplatz	Bevölkerungszahl im ganzen	davon ev.	davon kath.	davon ifr.	davon anderen Bekenntnissen	Einpfarrung (siehe die Vorbemerkungen) ev.	Einpfarrung kath.	Schule ev.	Schule kath.	Verkehrsanstalten
	1.	2.	3.	4.	5.	6.	7.	8.	9.	10.	11.
(7.)	**5. Weissenwind,** 3 H.	18	.	18	.	.	.	7	.	7	
	6. Wirrenweiler, W.	67	.	67	.	.	.	„	.	„	
	2. Mohrenschachen, H.	5	.	5	.	.	.	„	.	„	
	3. Sonnenbauer, H.	4	.	4	.	.	.	„	.	„	
	7. (III. 7)	845	3	842	.	.					
8.	**Friesenhofen,** Pfd., (5) Z.G.	237	2	235	.	.	I,II	8 [10]	1	8	Obf PaT, Th
	2. Bachschwemme, H.	5	.	5	.	.	.	„	.	„	
	3. Boschen, W.	32	.	32	.	.	I,II	„	1	„	
	4. Bottentann, W.	21	.	21	.	.	.	„	.	„	
	5. Friesenhofer Sägmühle, Hfr.	12	6	6	.	.	I,II	„	1	„	
	6. Oesch, Hfr.	15	.	15	.	.	.	„	.	„	
	7. Speckenloch, H.	11	.	11	.	.	.	„	.	„	
	2. Ellmenen, W.	31	.	31	.	.	.	„	.	„	
	2. Halden, H.	8	.	8	.	.	.	„	.	„	
	3. Kaltbronnen, H.	4	.	4	.	.	.	„	.	„	
	3. Hirschlinde, Hs.	7	.	7	.	.	.	„	.	„	
	2. Badhaus, H.	8	.	8	.	.	.	„	.	„	
	4. Rimpach, W. m. Kirche, Sitz des Schultheissen	140	4	136	.	.	I,II	„ [(8)]	1	„	(Obf S PT 8)
	2. Oberhofen, H.	10	.	10	.	.	.	„	.	„	
	3. Untere Moos, Hfr.	15	1	14	.	.	.	„	1	„	
	5. Wald, W.	9	.	9	.	.	.	„	.	„	
	2. Rinnebühl, H.	5	.	5	.	.	.	„	.	„	
	8. (III. 7)	570	13	557	.	.					
9.	**Gebrazhofen,** Pfd. mit M.G., (3) Z.G.	394	8	386	.	.	I,II	9 [9]	1	9	Obf T Ph, Th (PT)
	2. Enzlesmühle, H. Anw.	3	.	3	.	.	.	„	.	„	
	2. Engelboldshofen, W. Anwalt (3)	75	.	75	.	.	I,II	9,3	1	9,3	
	2. Hinterberg, H.	7	.	7	.	.	.	9,6	.	9,6	
	3. Moosacker, 3 H.	17	.	17	.	.	.	9,3	.	9,3	
	4. Mühlhof, H.	10	.	10	.	.	.	„	.	„	
	5. Roßwinkel, H.	7	.	7	.	.	.	„	.	„	
	6. Winterazhofen, W.	39	.	39	.	.	I,II	„	1	„	
	3. Engerazhofen, Pfw. Anw. (3)	100	.	100	.	.	.	9,3 [7]	.	9,3	Th
	2. Fuchsberg, 3 H.	13	.	13	.	.	.	„	.	„	
	3. Weihersmühle, H.	14	.	14	.	.	.	„	.	„	
	4. Grimmelshofen, W.	27	.	27	.	.	.	9	.	9	
	5. Liezenhofen, W.	42	.	42	.	.	.	9,6	.	9,6	
	2. Grünenberg, H.	1	.	1	.	.	.	9,3	.	„	
	6. Merazhofen, Pfw. Anw. (3)	161	.	161	.	.	.	9,6 [7]	.	9,6	Th (Obf S PT)

Digitized by Google

Nr.	Wohnplatz	Bevölkerungszahl im ganzen	davon ev.	davon kath.	davon isr.	davon von and. Bekenntnissen	Einpfarrung (siehe die Vorbemerkungen) ev.	Einpfarrung kath.	Schule ev.	Schule kath.	Verkehrsanstalten
	1.	2.	3.	4.	5.	6.	7.	8.	9.	10.	11.
(9.)	2. Sackhof, H.	8	.	8	.	.	.	9,6	.	9,6	
	3. Sackmühle, Hfr.	18	.	18	.	.	.	"	.	"	
	7. Nannenbach, W.	50	.	50	.	.	.	9	.	9	
	8. Toberazhofen, W. Anw. (3)	150	.	150	.	.	.	9,3	.	9,3	(Bhf 9 P 1 T 9,3)
	9. Uttenhofen, W. Anwalt in 9,8	90	.	90	.	.	.	9,6	.	9,6	
	2. Schönenbühl, W.	23	.	23	.	.	.	"	.	"	
	10. Wolferazhofen, W. Anw. (3)	130	.	130	.	.	.	9,3	.	9,3	(Bhf To P 1)
	2. Feldershof, H.	5	.	5	.	.	.	9	.	9	
	3. Gerbe, Hs.	6	.	6	.	.	.	9,3	.	9,3	
	4. Kolbshof, H.	7	.	7	.	.	.	9	.	9	
	5. Spechtshof, H.	7	.	7	.	.	.	"	.	"	
	6. Wolferazhoferbad, Hs.	9	.	9	.	.	.	9,3	.	9,3	
	9. (II. 7)	1413	8	1405	.	.					
10.	**Hospoldshofen**, D., Anw. (3) z. G.	151	1	150	.	.	1,II	19	1	19	(Bhf 1 P 25 T 19)
	2. Albers, W. (e. M. m. 2,a 2,a und 2,s), Sitz des Schultheißen (3)	116	1	115	.	.	"	25 Wdhf.	"	25 Wdhf.	(Bhf 1 P 25 T Wdhf. 5)
	2. Obergrent, W.	28	.	28	.	.	.	25 Wdhf.	.	25 Wdhf.	
	3. Rötelnberg, H. (e. M.)	4	.	4	.	.	.	5	.	5	
	4. Unterried, H.	5	.	5	.	.	.	25 Wdhf.	.	25 Wdhf.	
	5. Witzmanns, W. (e. M.)	43	.	43	.	.	.	5	.	5	
	6. Wölflisberg, H.	6	.	6	.	.	.	25	.	25	
	3. Bauhofen, W.	66	.	66	.	.	.	6	.	6	
	2. Bauhofer Einöden, Hfr.	34	.	34	.	.	.	25 u. 6	.	25 u. 6	
	3. Eckhalden, H.	17	.	17	.	.	.	6	.	6	
	4. Reinstein, W.	22	.	22	.	.	.	25	.	25	
	2. Oberschwanden, H.	7	.	7	.	.	.	"	.	"	
	3. Rente, W. (e. M.)	21	.	21	.	.	.	"	.	"	
	4. Unterschwanden, H. (e. M.)	4	.	4	.	.	.	"	.	"	
	5. Truschwende, W.	75	2	73	.	.	1,II	"	1	"	
	2. Berg, H.	3	.	3	.	.	.	"	.	"	
	3. Herrgotts, W. (4 H.)	20	.	20	.	.	.	"	.	"	
	6. Wiesen, W.	65	8	57	.	.	1,II	"	1	"	
	2. Untergrent, Hfr.	19	.	19	.	.	.	"	.	"	
	10. (III. 7)	706	12	694	.	.					
11.	**Haslach**, Pfd.	308	1	307	.	.	Wlb. 31	11 7	18	11	(Th (Bhf P 3,6)
	2. Ammannstonihof, H.	13	.	13	.	.	.	"	.	"	
	3. Baptist, H.	.	.	.	.	.	.	"	.	"	

Digitized by Google

Nr.	Wohnplatz	Bevölkerungszahl im ganzen	davon ev.	davon kath.	davon isr.	davon von and. Bekenntnissen	Einpfarrung (siehe die Vorbemerkungen) ev.	Einpfarrung kath.	Schule ev.	Schule kath.	Verkehrsanstalten
	1.	2.	3.	4.	5.	6.	7.	8.	9.	10.	11.
(11.)	4. Benzen, 2 Hsr.	13	.	13	.	.	.	11	.	11	
	5. Bergbauer, H.	10	.	10	.	.	.	"	.	"	
	6. Bohlis, H.	3	.	3	.	.	.	"	.	"	
	7. Buch, W. (e. M.)	19	.	19	.	.	.	"	.	"	
	8. Eisenhalden, H. (e. M.)	19	.	19	.	.	.	"	.	"	
	9. Hamerz, H. (e. M.)	3	.	3	.	.	.	"	.	"	
	10. Harmen, H.	9	.	9	.	.	.	"	.	"	
	11. Hasjäck, H.	8	.	8	.	.	.	"	.	"	
	12. Höll od. Höllhof, H. (e. M.)	7	.	7	.	.	.	"	.	"	
	13. Jägerhaus, Hs.	5	.	5	.	.	.	"	.	"	
	14. Josenbäuerle, H.	5	.	5	.	.	.	"	.	"	
	15. Käsperle oder Fäßler, H.	6	.	6	.	.	.	"	.	"	
	16. Kunenberg, W. (e. M.)	31	.	31	.	.	.	"	.	"	
	17. Maucherhof, H.	5	.	5	.	.	.	"	.	"	
	18. Neuhauser, H.	8	.	8	.	.	.	"	.	"	
	19. Norbert, H.	17	.	17	.	.	.	"	.	"	
	20. Obermittelried, W. (e. M.)	32	10	22	.	.	Blb 31	"	18	"	
	21. Pfeiffer, H.	10	.	10	.	.	.	"	.	"	
	22. Rehm, H.	10	.	10	.	.	.	"	.	"	
	23. Reute oder Reuthof, H.	4	.	4	.	.	.	"	.	"	
	24. Rohrmühle, H. (e. M.)	7	.	7	.	.	.	"	.	"	
	25. Schachen, W. (e. M.)	15	.	15	.	.	.	"	.	"	
	26. Schöntal, W.	26	.	26	.	.	.	"	.	"	
	27. Schuhjörg, H.	6	.	6	.	.	.	"	.	"	
	28. Schuhmacher, H.	11	.	11	.	.	Blb. 31	"	18	"	
	29. Waldeck, W. (e. M.)	13	.	13	.	.	.	"	.	"	
	20. Weiher, W.	28	.	28	.	.	.	"	.	"	
	31. Würfel oder Zoller, H.	17	.	17	.	.	.	"	.	"	
	11. (III. 7)	668	11	657	.	.					
12.	**Hauerz,** Pfd., (5) Z.G.	395	3	392	.	.	Blb. 31	12 [7]	18	12	PHTH (Bhf 3,6 P 25)
	2. Buch, Hsr.	24	.	24	.	.	"	"	"	"	
	3. Engelsberg, Hsr.	12	.	12	.	.	1,11	"	3,6	"	
	4. Noppen, Hsr.	22	.	22	.	.	"	"	"	"	
	5. Rupprechts, Hs.	18	.	18	.	.	"	"	"	"	
	6. Samgraben, H.	11	3	8	.	.	Blb. 31	"	18	"	
	7. Steig, Hsr.	24	.	24	.	.	1,11	"	3,6	"	
	8. Stocket, Hsr.	18	.	18	.	.	"	"	"	"	
	9. Unterhalden, Hsr.	15	.	15	.	.	Blb. 31	"	18	"	
	10. Weidet, Hsr.	43	.	43	.	.	1,11	"	3,6	"	
	2. Baierz, W. Anwalt	30	6	24	.	.	"	25	"	25	
	3. Floders, Hsr.	20	.	20	.	.	"	Wldf. 5 u. 25	"	Wldf. 5 u. 25	
	4. Frauenlob, W.	35	.	35	.	.	"	12	"	12	
	5. Gurben, H.	8	.	8	.	.	"	"	"	"	

Digitized by Google

Nr.	Wohnplatz	Bevölkerungszahl im ganzen	davon ev.	davon kath.	davon ifr.	davon von and. Bekenntnissen	Einpfarrung (siehe die Vorbemerkungen) ev.	Einpfarrung kath.	Schule ev.	Schule kath.	Verkehrsanstalten
	1.	2.	3.	4.	5.	6.	7.	8.	9.	10.	11.
										Wbh.	
(12.)	**6. Harma,** H.	11	.	11	.	.	.	Wbf. 5	.	5	-
	7. Käftlswald, Hfr.	16	.	16	.	.	.	19	.	19	
	8. Krattenberg, W.	25	9	16	.	.	1,11	12	3,6	12	
	9. Linden, H.	19	.	19	.	.	"	"	"	"	
	10. Oberpfauzenwald, Hfr.	26	1	25	.	.	.	"	.	"	
	2. Unterpfauzenwald, H.	8	.	8	.	.	.	"	.	"	
	11. Roteck, W.	23	.	23	.	.	.	"	.	"	
	12. Steinental, W. Anw. (4)	206	6	200	.	.	1,11	3,13	3,6	3,13	(Gbf 3,6 P 25, T 3,13),
	2. Anhorn, W.	21	.	21	.	.	.	"	.	"	
	3. Greggs Einöde, H.	7	.	7	.	.	.	"	.	"	
	4. Hellers, H.	10	.	10	.	.	.	"	.	"	
	5. Stählisbronn, 2 Hfr.	4	.	4	.	.	.	"	.	"	
	6. Wolfswinkel, Hfr.	30	8	22	.	.	1,11	"	3,6	"	
	7. Ziesel, Hs.	4	.	4	.	.	.	"	.	"	
	13. Talacker, W. Anwalt	46	.	46	.	.	.	19	.	19	
	14. Unterhueb, H.	6	.	6	.	.	.	"	.	"	
	12. (11. 7)	1137	36	1101	.	.	.	.	.	.	
13.	**Herlazhofen,** Pfd.,(5)Z.G.	343	7	336	.	.	1,11	13	1	13	Tbf Bbf 1 P1)
	2. Barris, H.	8	.	8	.	.	.	"	.	"	
	3. Haslerhöfe, 4 H.	37	1	36	.	.	.	"	.	"	
	4. Kapf, H.	4	.	4	.	.	.	"	.	"	
	5. Mühle, H.	9	.	9	.	.	.	"	.	"	
	6. Oeschhöfe, 4 H.	43	11	32	.	.	1,11	"	1	"	
	7. Spitzenrain, 4 H.	30	.	30	.	.	.	"	.	"	
	8. Viehweidler, 6 H.	45	.	45	.	.	.	"	.	"	
	2. Bettelhofen, W.	86	.	86	.	.	.	"	.	"	
	3. Ellerazhofen, W.	85	.	85	.	.	.	13,13	.	13,13	
	4. Grünenbach, W.	43	.	43	.	.	.	13,11	.	13,11	
	5. Haselburg, W. Anwalt (3)	81	2	79	.	.	.	"	.	"	
	2. Gerber, 4 H.	8	1	7	.	.	.	"	.	"	
	3. Hinterberg, 4 H.	23	.	23	.	.	.	"	.	"	
	4. Kellers, H.	4	.	4	.	.	.	"	.	"	
	5. Welschen, H.	8	.	8	.	.	.	"	.	"	
	6. Heggelbach, W. Anwalt (3)	143	5	138	.	.	.	1	.	13,6	Hp(Pf 1
	2. Birnmann, H.	6	.	6	.	.	.	"	.	"	
	3. Gaile, H.	6	.	6	.	.	.	"	.	"	
	4. Zollhaus, H.	5	5	.	.	.	1,11	"	1	13,11	
	7. Hundhöfe, 5 H. u. 2 Hfr.	43	.	43	.	.	.	9 u. 1	.	9	
	8. Lanzenhofen, W.	80	.	80	.	.	.	13,13	.	13,13	
	2. Gebrazhofen, Bahnhof, Hfr.	7	.	7	.	.	.	"	.	"	
	3. Kauter, H.	4	.	4	.	.	.	"	.	"	
	4. Unger, H.	4	.	4	.	.	.	"	.	"	

Digitized by Google

Nr.	Wohnplatz	Bevölkerungszahl im ganzen	davon ev.	davon kath.	davon isr.	davon von and. Bekenntnissen	Einpfarrung (siehe die Vorbemerkungen) ev.	Einpfarrung kath.	Schule ev.	Schule kath.	Verkehrsanstalten
	1.	2.	3.	4.	5.	6.	7.	8.	9.	10.	11.
(13.)	**9. Sonthofen,** W.	26	.	26	.	.	1,II	13,13	1	13,13	
	10. Tautenhofen, W. Anw. (3)	188	.	188	.	.	.	1	.	13,6	(Bhf T 9 P 1)
	2. Berg, H.	14	.	14	.	.	.	„	.	„	
	11. Urlau, Pfw. Anwalt (5)	288	8	280	.	.	1,II	13,11[7]	1	13,11	HpPH (T 8 P 1)
	2. Berger, H.	9	.	9	.	.	.	„	.	„	
	3. Missen (18 H.) W.	128	.	128	.	.	.	„	.	„	(Bhf T 8 P 1)
	4. Urlauer-Oberöschhöfe, 2 H.	19	.	19	.	.	.	„	.	„	
	5. Urlauer-Unteröschhöfe, 5 H.	44	.	44	.	.	.	„	.	„	
	6. Vesterhof, H.	8	.	8	.	.	.	„	.	„	
	12. Weipoldshofen, W.	66	.	66	.	.	.	1	.	13,6	
	2. Bufler, 1 H. u. 1 Hs.	14	.	14	.	.	.	„	.	„	
	3. Krug, H.	6	.	6	.	.	.	„	.	„	
	13. Willerazhofen, Pfw. Anwalt (3)	138	1	137	.	.	1,II	13,13[9]	1	13,13	(Bhf T 9 P 1)
	2. Schuhmacher, H.	4	.	4	.	.	.	„	.	„	
	3. Stemmer, H.	6	.	6	.	.	.	„	.	„	
	4. Willerazhofer-Bad, 2 H.	13	.	13	.	.	.	„	.	„	
	13. (II. 7)	2126	41	2085	.	.					
14.	**Hofs,** Pfd., Anwalt (3) Z.G.	127	.	127	.	.	1,II	14[7]	1	14	TH (Bhf 1 P 1)
	2. Beyschlechts, W.	18	.	18	.	.	.	„	.	„	
	3. Freihalden, H.	10	.	10	.	.	.	„	.	„	
	4. Quickenhof, H.	9	.	9	.	.	.	„	.	„	
	2. Ausnang, W. Sitz des Schultheißen (4)	269	1	268	.	.	1,II	„	1	14,2,6 u. 14	TH (Bhf 1 P 1)
	2. Bruggen, Hfr.	7	.	7	.	.	.	„	.	14,2,6	
	3. Höll, H.	3	.	3	.	.	.	„	.	„	
	4. Lochbühl, 4 Hfr.	22	.	22	.	.	.	„	.	14	
	5. Reischach, 8 Hfr.	35	.	35	.	.	.	„	.	14 u. 14,2,6	
	6. St. Leonhardt, 10 H. und 2 Hfr.	73	1	72	.	.	.	„	.	14,2,6	
	3. Bergs, W.	39	.	39	.	.	.	„	.	14	
	4. Bimmlings, W.	24	.	24	.	.	.	„	.	„	
	5. Dietmanns, W.	39	.	39	.	.	.	„	.	14,2,6	
	6. Ellmeney, W.	50	.	50	.	.	.	„	.	„	
	7. Grund, W.	34	.	34	.	.	.	„	.	„	
	8. Raggen, W.	59	1	58	.	.	.	„	.	„	
	9. Rotis, W.	45	.	45	.	.	.	„	.	14	
	14. (III. 7)	863	3	860	.						
15.	**Kirchdorf,** Pfd., (5) Z.G.	392	.	392	.	.	Bib. 31	15[9]	Bib. 31	15	TH (Bhf Kellmünz Bay., PBib 13)

Digitized by Google

Nr.	Wohnplatz	Bevölkerungszahl im ganzen	davon ev.	kath.	ihr.	sonst. Bekenntnissen	Einpfarrung ev.	kath.	Schule ev.	kath.	Verkehrsanstalten (siehe die Vorbemerkungen)
	1.	2.	3.	4.	5.	6.	7.	8.	9.	10.	11.
(15)	**2. Unteropfingen,** W. (5)	288	1	287	.	.	Bib. 31	15	Bib. 31	15,2	Th (Bbf 21 B 5)
	3. Waldenhofen, W.	26	.	26	.	.	.	Bib. 13	.	Bib. 13	
	2. Binnrot, W.	14	.	14	.	.	.	5	.	5,2	
	15. (III. 7)	730	1	729	.	.					
	16. Oberopfingen, Pfd.	303	.	303	.	.	Bib. 31	16[7]	Bib 31	16	Th (Bbf 21 B 4)
	2. Andeshof, H.	9	.	9	.	.	.	„	.	„	
	3. Schifferhaus, Hs.	6	.	6	.	.	.	„	.	„	
	4. St. Angelus, Hs.	10	.	10	.	.	.	„	.	„	
	5. Wiesbauer, H.	4	.	4	.	.	.	„	.	„	
	16. (III. 7)	332	.	332	.	.					
	17. Reichenhofen, Pfd., (3) Z.G. Anw.	166	.	166	.	.	1,11	17[7]	1	17	Th (Bbf 17,7 B 1)
	2. Hinterberg, 7 H.	39	.	39	.	.	.	„	.	„	
	3. Hinterstriemen, 6 H. und 1 Hs.	57	1	56	.	.	.	„	.	„	
	4. Roßtall, 3 H.	19	.	19	.	.	.	„	.	„	
	5. St. Wolfgang, Kap. und Hs.	7	.	7	.	.	.	.	.	„	
	6. Vorderberg, 10 H. und 1 Hs.	66	.	66	.	.	.	„	.	„	
	7. Vorderstriemen, 6 H.	35	.	35	.	.	.	„	.	„	
	2. Auenhofen, W.	77	.	77	.	.	.	17,6	.	17,6	
	2. Attenhofen, H.	7	.	7	.	.	.	„	.	„	
	3. Haid, W., Sitz des Schultheißen	67	.	67	.	.	.	17	.	17	(Bbf 17,7 B 1)
	4. Herbrazhofen, W. Anw. (3)	150	1	149	.	.	1,11	17,6	1	17,6	
	2. Boschen, H.	4	.	4	.	.	.	„	.	„	
	3. Haider Einöden, 3 H.	23	.	23	.	.	.	„	.	„	
	5. Mailand, W.	75	4	71	.	.	.	1	.	24,10	
	2. Sailer, H.	6	.	6	.	.	.	„	.	„	
	6. Schloß Zeil, Pfw.	127	1	126	.	.	1,11	17,6[8]	1	17,6	PaT (Bbf 17,7)
	2. Brunnentobel, W.	30	.	30	.	.	.	„	.	„	
	3. Sebastians-Saul, W.	10	.	10	.	.	.	„	.	„	
	7. Unterzeil, W.	107	1	106	.	.	1,11	„	1	„	Bbf Z (B 1)
	2. Greis, H.	18	.	18	.	.	.	„	.	„	
	17. (II. 7)	1090	8	1082	.	.					
	18. Rot a. d. Rot (Mönchsrot), Pfd. mit M.G., (5) Z.G.	488	26	462	.	.	Bib. 31 (7)	18[11]	18	18	PaTA (Bbf 21)
	2. Bärenschachen, Hs.	5	.	5	.	.	.	„	.	„	
	3. Hammerschmiede, H.	13	.	13	.	.	.	„	.	„	
	4. Jägerhaus b. Verenahof, Hs.	7	1	6	.	.	Bib. 31	„	18	„	
	5. St. Johann, Hs.	6	2	4	.	.	.	„	.	„	
	6. Verenahof, H.	9	.	9	.	.	Bib. 31	„	18	„	

Digitized by Google

Nr.	Wohnplatz	Bevölkerungszahl im ganzen	davon ev.	davon kath.	davon isr.	davon von and. Bekenntnissen	Einpfarrung (siehe die Vorbemerkungen) ev.	Einpfarrung (siehe die Vorbemerkungen) kath.	Schule (siehe die Vorbemerkungen) ev.	Schule (siehe die Vorbemerkungen) kath.	Verkehrsanstalten
	1.	2.	3.	4.	5.	6.	7.	8.	9.	10.	11.
(18.)	2. Ergach, W. (M. zus. m. 5)	71	.	71	.	.	.	18	.	18	
	2. Haldenhaus, Hs.	12	4	8	.	.	.	„	.	„	
	3. Habsegg, W. (3)	83	.	83	.	.	.	„	.	„	
	4. Kreuzmühle, W.	71	.	71	.	.	.	„	.	„	
	5. Mettenberg, W. (3)	168	8	160	.	.	Bib. 31	„	18	„	(Bhf 21 P T 18)
	6. Murrwangen, W. (3)	69	.	69	.	.	.	„	.	„	
	7. Oberzell, W.	50	3	47	.	.	Bib. 31	„	Bib. 31	„	
	8. Untermittelried, W.	36	.	36	.	.	.	„	.	„	
	9. Unterzell, W. (3)	167	.	167	.	.	Bib. 31	„	Bib. 31	„	(Bhf 21 P T 18)
	18. (II. 7)	1255	44	1211	.	.					
19.	**Seibranz,** Pfd., (5) Z.G.	254	.	254	.	.	1,11	19[8]	1	19	T H (Bhf 17,7, P 1)
	2. Kimpfler, H.	7	.	7	.	.	.	„	.	„	
	3. Seibranzer Oesch, Hfr.	77	.	77	.	.	1,11	„	1	„	
	4. Unwerte, Hfr.	27	.	27	.	.	.	„	.	„	
	2. Herrenbühl, W.	7	.	7	.	.	.	„	.	„	
	3. Karlis, 2 H.	18	.	18	.	.	.	4 u. 19	.	4 u. 19	
	4. Lachen, H.	8	.	8	.	.	.	19	.	19	
	5. Lampertsried, H.	9	.	9	.	.	.	17,6	.	17,6	
	6. Limberg, H.	8	.	8	.	.	.	19	.	19	
	7. Oberhueb, H.	8	.	8	.	.	.	„	.	„	
	8. Rippoldshofen, W.	15	.	15	.	.	.	„	.	„	
	9. Starkenhofen, W., Sitz des Schultheißen (3)	106	1	105	.	.	.	17,6	.	17,6	
	2. Galgenhöfle, 2 H.	10	.	10	.	.	.	„	.	„	
	3. Starkenhofer Einöden, 14 H.	83	.	83	.	.	1,11	„	1	„	
	10. Wengenreute, W. Anw. (3)	117	1	116	.	.	.	19	.	19	(Bhf 17,7 P 1 T 19)
	2. Zimmerjock, Hs.	4	.	4	.	.	.	„	.	„	
	19. (III. 7)	758	2	756	.	.					
20.	**Spindelwag,** W., Z.G.	99	1	98	.	.	Bib. 31	18	18	20	T H (Bhf 21 P 18)
	2. Berg, W.	45	.	45	.	.	.	„	.	„	
	3. Boschen, Hfr.	15	.	15	.	.	.	12	.	12	
	4. Bürken, 2 H.	15	.	15	.	.	.	18	.	20	
	5. Dietenberg, 2 H.	25	1	24	.	.	.	7	.	7	
	2. Stelle, H.	5	.	5	.	.	.	„	.	„	
	6. Mühlberg, W. Anwalt (3)	90	1	89	.	.	Bib. 31	18	18	20	
	2. Emishalden, Hfr.	14	.	14	.	.	.	„	.	„	
	7. Konradsweiler, W.	17	1	16	.	.	.	„	.	„	
	8. Landoltsweiler, H.	13	.	13	.	.	.	7	.	7	
	9. Schöllhorn, 2 H.	22	1	21	.	.	.	12	.	12	
	10. Senden, H.	13	1	12	.	.	Bib. 31	„	18	„	
	20. (III. 7)	373	6	367	.	.					

Digitized by Google

Nr.	Wohnplatz	Bevölkerungszahl im ganzen	davon ev.	davon kath.	davon isr.	von and. Bekenntnissen	Einpfarrung (siehe die Vorbemerkungen) ev.	Einpfarrung kath.	Schule ev.	Schule kath.	Verkehrsanstalten
	1.	2.	3.	4.	5.	6.	7.	8.	9.	10.	11.
21.	**Tannheim,** Pfd., m. M. G. (7) Z. G.	750	10	739	1	.	1,II	21[7]	3,6	21	BhfT, PaTF
	2. **Arlach,** W.	83	3	80	.	.	.	„	.	„	
	3. **Egelsee,** W. Anwalt (3)	145	.	145	.	.	.	16 u. 21	.	16 u. 21	(Bhf 21 P 21 T 16)
	2. Baur, H.	7	.	7	.	.	.	16	.	16	
	4. **Haldau,** W.	35	.	35	.	.	.	21	.	21	
	2. Melchior, H.	7	.	7	.	.	.	„	.	„	
	5. **Krimmel,** W.	16	.	16	.	.	.	„	.	„	
	6. **Kronwinkel,** W.	59	6	53	.	.	.	21	.	„	
	7. **Oyhof,** H.	11	.	11	.	.	.	„	.	„	
	21. (II. 7)	1113	19	1093	1	.					
22.	**Waltershofen,** Pfd. (3) Z. G.	248	5	243	.	.	Wng. 1	22[7]	Wng. 1	22	TH (BhfWng. 15, P 1)
	2. Argenseehaus, Hs.	5	.	5	.	.	.	9	.	9	
	3. Ausnangbühl, H.	5	.	5	.	.	.	22	.	22	
	4. Büchelsbrunn, H.	6	.	6	.	.	.	„	.	„	
	5. Bühlsee, H.	10	.	10	.	.	.	„	.	„	
	6. Dettishofen, W.	26	.	26	.	.	.	„	.	„	
	7. **Dürren,** H.	30	1	29	.	.	.	Wng. 20	.	Wng. 20	
	8. **Grünbühl,** H.	20	.	20	.	.	.	22	.	22	
	9. **Hilpertshofen,** W.	42	7	35	.	.	.	„	.	„	
	10. **Knittelsbach,** H.	9	.	9	.	.	.	„	.	„	
	2. Knittelsbacher Oelmühle, Hs.	3	.	3	.	.	.	„	.	„	
	11. **Oberwies,** H.	4	.	4	.	.	.	„	.	„	
	12. **Rain,** 2 H.	11	.	11	.	.	.	„	.	„	
	13. **Sigrazhofen,** W.	46	.	46	.	.	.	„	.	„	
	14. **Unterwies,** H.	18	.	18	.	.	.	„	.	„	
	15. **Wengen,** W.	37	.	37	.	.	Wng. 1	„	Wng. 1	„	
	22. (III. 7)	520	13	507	.	.					
23.	**Winterstetten,** D., (3) Z. G.	116	.	116	.	.	1,II	23,3	1	23	(BhfsPT 8)
	2. Jörger, H.	15	.	15	.	.	.	„	.	„	
	3. Oeschhof, H.	6	.	6	.	.	.	„	.	„	
	4. Unterhitzenlinde, H.	3	3	.	.	.	1,II	„	1	„	
	5. Weidach, H.	5	.	5	.	.	.	„	.	„	
	2. **Emerlanden,** W.	89	3	86	.	.	1,II	„	1	„	
	2. Emerlander Mühle, W.	28	.	28	.	.	„	„	„	„	
	3. Unterselach, Hs.	6	.	6	.	.	.	„	.	„	
	3. **Hinzuang,** Pfw.	72	.	72	.	.	.	„[7]	.	„	
	2. Vogelberg, H. Sitz des Schultheißen	9	.	9	.	.	.	„	.	„	
	4. **Isgazhofen,** W.	33	.	33	.	.	.	„	.	„	
	2. Hitzenlinde, Hs.	13	.	13	.	.	.	„	.	„	
	5. **Schmidsfelden,** W.	38	1	37	.	.	.	„	.	„	
	23. (III. 7)	433	7	426	.	.					

Digitized by Google

Nr.	Wohnplatz	Bevölkerungszahl im ganzen	davon ev.	davon kath.	davon ifr.	davon von and. Bekenntnissen	Einpfarrung (siehe die Vorbemerkungen) ev.	Einpfarrung kath.	Schule ev.	Schule kath.	Verkehrsanstalten
	1.	2.	3.	4.	5.	6.	7.	8.	9.	10.	11.
21.	**Buchzenhofen,** Pfd., Anw. für 24, 1 bis 7 (3) Z.G.	177	.	177	.	.	1,II	24 [8]	1	24	Th(Bhf 1 P 1)
	2. Bauernhalden, 2 H.	14	.	14	.	.	.	„	.	„	
	3. Boschenmühle, H.	10	.	10	.	.	.	„	.	„	
	4. Gschwend, H.	12	.	12	.	.	.	„	.	„	
	5. Höll, 3 H.	10	.	10	.	.	.	„	.	„	
	6. Holzbauer, H.	2	.	2	.	.	.	„	.	„	
	7. Weißweber, H.	6	.	6	.	.	.	„	.	„	
	2. Abrazhofen, W. Anwalt (3)	151	4	147	.	.	1,II	1	1	24,2	(Bhf 1 P 1 T 24,1)
	2. Bergschmid, H.	3	.	3	.	.	.	„	.	„	
	3. Hiemer, H.	8	.	8	.	.	.	„	.	„	
	4. Tann, 4 H.	25	.	25	.	.	.	24	.	24	
	3. Allmishofen, W.	81	2	79	.	.	1,II	1	1	24,2	
	2. Groß, H.	11	.	11	.	.	.	„	.	„	
	3. Kiechle, H.	9	.	9	.	.	.	„	.	„	
	4. Metzger, H.	6	.	6	.	.	.	„	.	„	
	5. Schad, H. und Bahnwarthaus	8	1	7	.	.	1,II	„	1	„	
	4. Balterazhofen, W.	42	1	41	.	.	„	„	.	24,2	
	2. Geigers, 3 H.	12	.	12	.	.	.	„	.	„	
	3. Glockenreute, H.	5	.	5	.	.	.	„	.	„	
	4. Waldbauer, H.	8	.	8	.	.	.	„	.	„	
	5. Eisenbrechtshofen, H.	25	.	25	.	.	.	„	.	24,10	
	6. Kesselbrunn, H.	6	.	6	.	.	.	„	.	24,2	
	7. Lauben, W.	42	11	31	.	.	1,II	„	1	24,10	
	2. Hammerschmiede, H.	10	.	10	.	.	.	„	.	„	
	8. Luttolsberg, W.	47	1	46	.	.	.	24	.	24	
	9. Neumühle, W.	31	.	31	.	.	.	1	.	24,2	
	2. Nonnenbühl, H.	3	.	3	.	.	.	14	.	14	
	10. Niederhofen, W. Anw. (3)	207	6	201	.	.	1,II	1	1	24,10	(Bhf Σ 17,7 P 1)
	2. Barabaisch, H.	9	.	9	.	.	.	„	.	„	
	3. Burger, H.	7	.	7	.	.	.	„	.	„	
	4. Geser, H.	5	.	5	.	.	.	„	.	„	
	5. Menzler, H.	7	.	7	.	.	.	„	.	„	
	11. Ottmannshofen, Pfw. Sitz des Schultheißen (3)	218	3	215	.	.	1,II	24,11 [7]	1	24,11	Th(Bhf 2 P 1)
	12. Wielazhofen, W. Anw. (3)	96	.	96	.	.	.	1 u. 14	.	14 u. 24,2	
	2. Fischer, H.	5	.	5	.	.	.	14	.	14	
	3. Furt, Hs.	11	.	11	.	.	.	1 u. 14	.	„	
	4. Hasenberg, W.	47	.	47	.	.	1,II	14	1	„	
	5. Schaible, H.	10	.	10	.	.	.	„	.	14	
	6. Schorniggel, H.	4	.	4	.	.	.	1	.	24,2	
	24. (II. 7)	1390	29	1361	.	.					

Digitized by Google

Nr.	Wohnplatz	Bevölkerungszahl im ganzen	davon ev.	kath.	isr.	von and. Bekenntnissen	Einpfarrung (siehe die Vorbemerkungen) ev.	kath.	Schule ev.	kath.	Verkehrsanstalten
	1.	2.	3.	4.	5.	6.	7.	8.	9.	10.	11.
25.	**Wurzach,** St.	1360	41	1317	2	.	1.11	25 14	1	25	Bhf PTx
	2. Greut, Hs.	6	.	6	.	.	.	"	.	"	
	3. Heiligkreuzberg, Kap. und Hs.	4	.	4	.	.	.	"	.	"	
	4. Leprosenberg, Kap. und Hs.	39	.	39	.	.	.	"	.	"	
	5. Oberried, W.	12	.	12	.	.	.	"	.	"	
	25 (II. 9)	1421	41	1378	2	.					

9. Oberamt Münsingen.

551,97 qkm. — Einwohner: 24561, nämlich: Ev. 15148. — Kath. 9203 — Isr. 206. — Von and. Bekennt. 4.

Gemeinden: 48 (II. Kl. 2 — III. Kl. 46), hierunter 10 zusammengesetzte mit 22 Teilgemeinden. Wohnplätze: 2 St. — 30 Pfd., wor. 8 m. M.G. — 16 D. — 8 W. — 20 H. — 18 bes. benannte Einzelwohnsitze.

Nr.	Wohnplatz	Bevölkerungszahl im ganzen	davon ev.	kath.	isr.	von and. Bekenntnissen	Einpfarrung (siehe die Vorbemerkungen) ev.	kath.	Schule ev.	kath.	Verkehrsanstalten
	1.	2.	3.	4.	5.	6.	7.	8.	9.	10.	11.
1.	**Münsingen,** OA.St.	1973	1788	179	5	1	1 12	36 (7)	1	1	Bhf PTx
	(Achenbuch, unbew.)	.	.	.	.	.	.	.	.	.	
	2. Fauserhöhe, Hfr.	19	19	.	.	.	1	36	1	.	
	3. Hopfenburg, H.	6	6	.	.	.	"	"	"	.	
	4. Ludwigshöhe, H.	5	.	5	.	.	6	36	6	.	
	5. Oberhental, Hfr.	20	20	.	.	.	5	.	5	.	Hv
	6. Unterhental, Hfr.	15	15	.	.	.	37	36	37	.	Th
	7. Ziegelhäuser, Hfr.	32	32	.	.	.	1	.	1	.	
	1. (II. 13)	2070	1880	184	5	1					
2.	**Aichelau,** Pfd. (III. 7)	319	3	316	.	.	41	2 7	.	2	Th (Bhf Bdl. 53, P42)
3.	**Aichstetten,** D. (III. 7)	204	6	198			41	46	.	3	(Bhf Bdl. 53, P42 T46)

Digitized by Google

Nr.	Wohnplatz	Bevölkerungszahl im ganzen	davon ev.	davon kath.	davon isr.	davon von and. Bekenntnissen	Einpfarrung (siehe die Vorbemerkungen) ev.	Einpfarrung kath.	Schule ev.	Schule kath.	Verkehrsanstalten
	1.	2.	3.	4.	5.	6.	7.	8.	9.	10.	11.
4.	**Anhausen,** D.	177	14	163	.	.	Eh. 48	31 (7)	.	31	(BhfEh. 39 P 27 T 31)
	2. Hülbenhof, H.	7	4	3	.	.	"	"	.	"	
	3. Kochstetten, Hsr.	21	16	5	.	.	"	"	.	"	
	4. (III. 7)	205	34	171	.	.					
5.	**Apfelstetten,** D. (III. 7)	327	326	1	.	.	12 (9)	9	5	.	TH(Bhf 37 P 1)
6.	**Auingen,** D.	758	738	20	.	.	1,11 (9)	36	6	.	PH(Bhf P T 1)
	2. Egelstein, H.	13	8	5	.	.	"	"	"	.	
	3. Langenwag, Hsr.	51	47	4	.	.	"	"	"	.	
	4. Barackenlager, Hsr.	179	108	71	.	.	"	"	"	.	PTF(Zweigpoststelle von Münsingen)
	6. (III. 7)	1001	901	100	.	.					
7.	**Baach,** D., (7) Z.G.	276	12	264	.	.	48	48 (7)	48	48	(BhfRdl. 53, PT 48)
	2. Bühlhof, H.	4	4	.	.	.	"	.	"	.	
	2. Attenhöfen, W. Anwalt	35	.	35	.	.	"	48	"	48	
	7. (III. 8)	315	16	299	.	.					
8.	**Bernloch,** Pfd. m. M.G. (III. 7)	468	465	2	1	.	8 7	40	8	.	PaTF (BhfRtl. 13)
9.	**Bichishausen,** Pfd.	121	7	114	.	.	29	9 8	.	9	PHTH (Bhf 37 P 12)
	2. Steighof, Hsr.	15	2	13	.	.	"	"	.	"	
	9. (III. 7)	136	9	127	.	.					
10.	**Böttingen,** Pfd.	530	522	8	.	.	10 7	36	10	.	PHTH (BhfP 1)
	2. Hahnensteig, Hsr.	.	.	.	.	.					
	10. (III. 7)	530	522	8	.	.					
11.	**Bremelau,** Pfd.	374	2	372	.	.	37	11 7	.	11	TH(Bhf 37 P 1)
	2. Heuhof, H.	22	2	20	.	.	"	"	.	.	
	11. (III. 7)	396	4	392	.	.					
12.	**Buttenhausen,** Pfd. m. M.G. (III. 7)	664	443	31	190	.	12 9	9	12	.	PTF(Bhf 37)
13.	**Dapfen,** Pfd., Z.G.	383	380	3	.	.	13 7	15	13	.	TH(Bhf P 13,2)
	2. Wasserstetten, W. Anw.	175	172	3	.	.	"	"	13,2	.	
	2. Marbach, K. Gestütshof, H.	56	49	7	.	.	"	"	13	.	BhfPa(T 13)
	2. Grafeneck, Schl.	16	16	.	.	.	"	.	"	.	
	13. (III. 7)	630	617	13	.	.					
14.	**Dottingen,** D. (III. 7)	585	583	2	.	.	45 (7)	15	14	.	TH(Bhf 1 P 1)
15.	**Eglingen,** Pfd. (III. 7)	362	4	355	3	.	13	15 7	.	15	TH(Bhf P 13,2)
16.	**Ehestetten,** D.	367	.	367	.	.	41	16 7	.	16	TH(Bhf 13,2 P 13,2)
	2. Marfelderhof, H.	11	.	11	.	.	"	"	.	"	
	16. (III. 7)	378	.	378	.	.					

Digitized by Google

Nr.	Wohnplatz	Bevölkerungszahl im ganzen	davon ev.	kath.	ifr.	von anderen Bekenntnissen	Einpfarrung (siehe die Vorbemerkungen) ev.	kath.	Schule ev.	kath.	Verkehrsanstalten
	1.	2.	3.	4.	5.	6.	7.	8.	9.	10.	11.
17.	**Emeringen,** Pfd. (III. 7)	233	.	233	.	.	48	17 7	.	17	Th(Bhfeh. 39, P 48)
18.	**Ennabeuren,** Pfd., (mit Bäumlersburg, H. und Herolbstetten, H. unbew.)	795	470	324	1	.	18 7	18 8	18	18	PaTh(Bhf35)
	2. Breithülen (Remontedepot)	52	45	7	.	.	„	„	„	„	PhTh(P 18)
	18. (III. 7)	847	515	331	1	.					
19.	**Erbstetten,** Pfd., (5) Z.G.	170	4	166	.	.	Eh. 31	19 7	.	19	Th(Bhfeh. 39, P 27)
	2. Vogelhof, H. . . .	3	3	.	.	.	„	.	.	.	
	2. **Unterwilzingen,** W. Anw. (3)	57	.	57	.	.	„	19(7)	.	19	
	19. (III. 8)	230	7	223	.	.					
20.	**Feldstetten,** Pfd. mit M.G. (III. 7)	789	784	4	1	.	20 9	18	20	.	PaTh(Bhf35)
21.	**Gauingen,** D., (4) Z.G.	148	3	145	.	.	48	48(7)	48	48	(Bhf)Bl. 53, PT 48)
	2. Hochberg, W. Anw. (3)	90	11	79	.	.	„	„	„	„	
	21. (III. 7)	238	14	224	.	.					
22.	**Heisingen,** D. (III. 6) .	182	.	182	.	.	48	28(7)	.	28	(Bhf)Bl. 53, P 48 T 28)
23.	**Gomadingen,** Pfd. Z.G. mit Offenhausen, W. .	576	567	8	1	.	23 7	15	23	.	BhfPaTh
	2. Offenhausen, K. Gestütshof, H. u. Hfr. . . .	125	107	18	.	.	„	„	„	.	HofPh(PT23)
	23. (III. 7)	701	674	26	1	.					
24.	**Hohenzungen,** D. (III. 7)	184	24	160	.	.	48	48(7)	48	48	(Bhf)Bl. 53, PT 48)
25.	**Gundelfingen,** D., (7) Z.G.	135	.	135	.	.	29	9(7)	.	9	Ph(Bhf37, P 12 T 9)
	2. Wittsteig, Hfr. . . .	9	.	9	.	.	.	„	.	„	
	2. **Türrenstetten,** W. Anw. (3)	113	.	113	.	.	.	„	.	„	„
	25. (III. 10)	257	.	257	.	.					
26.	**Gundershofen,** Pfd. .	222	14	208	.	.	37	26 7	Eh. 44	26	Th(Bhf30 P 30)
	2. Springen, Hfr. . .	18	13	5	.	.	„	„	„	„	
	26. (III. 7)	240	27	213	.	.					
27.	**Hayingen,** St., (7) Z.G.	586	24	562	.	.	48(7)	27 9	48	27	PTh(Bhf Eh. 39)
	2. Ehrensels, Schl. . . .	18	5	13	.	.	„	48	„	„	
	2. Wimsen, H. . . .	12	9	3	.	.	„	„	„	„	
	3. **Oberwilzingen,** W. Anw. (3)	70	6	64	.	.	„	27(7)	.	„	
	27. (III. 10)	686	44	642	.	.					

Digitized by Google

Nr.	Wohnplatz	Bevölkerungszahl im ganzen	davon ev.	kath.	isr.	von and. Bekenntnissen	Einpfarrung (siehe die Vorbemerkungen) ev.	kath.	Schule ev.	kath.	Verkehrsanstalten
	1.	2.	3.	4.	5.	6.	7.	8.	9.	10.	11.
28.	**Huldstetten**, Pfd. (III. 6)	177	1	176	.	.	48	28^{7}	.	28	PoTh(Bhf Rdl. 53 P 48)
29.	**Hunderfingen**, Pfe.	448	446	2	.	.	29^{9}	9	29	.	PoTh (Bhf 37, P 12)
	2. Fladhof, H.	13	13	.	.	.	12	.	12	.	
	3. Haldenegg, H.	7	7	.	.	.	29	.	"	.	
	29. (III. 7)	468	466	2	.	.					
30.	**Hütten**, D. (III. 7)	260	61	199	.	.	37	$26^{(7)}$	Ev. 44	30	BhfPoT
	2. Kleemeisterei, H.	4	.	4	.	.	.	"	.	"	
	30. (III. 7)	264	61	203	.	.					
31.	**Indelhausen**, Pfd., Z.G.	126	.	126	.	.	48	31^{7}	.	31	PoTh(Bhf Ev. 39P 27)
	2. Maisenburg, Hfr.	9	.	9	.	.	"	"	.	"	
	31. (III. 7)	135	.	135	.	.					
32.	**Ingstetten**, D.	359	2	357	.	.	18	33 (7)	.	32	PoTh (Bhf 50 PT 33)
	2. Langer Bauer, Hfr.	.	.	.	.	.	.	.	.	.	
	32. (III. 7)	359	2	357	.	.					
33.	**Justingen**, Pfd. m. M.G.	535	4	531	.	.	37	33^{9}	.	33	PoTh (Bhf 50)
	2. Schachenhof, H.	6	6	.	.	.	18	.	.	.	
	33. (III. 7)	541	10	531	.	.					
34.	**Kohlstetten**, Pfd. (III. 7)	429	423	4	1	1	34^{7}	Mt. 9	34	.	BhfPo,Th
35.	**Laichingen**, Pfd. m. M.G. (II. 11)	2979	2945	32	.	2	35^{11}	Gst. 36	35	Gst. 36	BhfPoT
36.	**Magolsheim**, Pfd. (III. 7)	483	247	236	.	.	10^{7}	36^{7}	36	36	PoTh (BhfP1)
37.	**Mehrstetten**, Pfd. m. M.G. (III. 9)	868	865	3	.	.	37^{9}	26	37	.	BhfPoT
38.	**Meidelstetten**, D. (III. 7)	411	409	2	.	.	8 (7)	40	38	.	Th(Bhf Mt. 13P 8)
39.	**Münzdorf**, D., (5) Z.G.	163	20	143	.	.	48	31 (7)	.	39	(BhfEh. 59, P 27 T 31)
	2. Dernek, Schl.	10	.	10	.	.	.	"	.	"	
	3. Weiler, B. Amv. (2)	29	3	26	.	.	48	"	.	31	
	39. (III. 7)	202	23	179	.	.					
40.	**Oberstetten**, Pfd. (III. 7)	574	9	565	.	.	8	40^{9}	.	40	PoT (BhfMt.13)
41.	**Ordenwaldstetten**, Pfd., Z.G.	501	498	3			41^{7}	40	41	.	Th(Bhf 13,2 P 8)
	2. Maßhalderbuch, H.	26	25	1	.	.	"	"	"	.	
	41. (III. 7)	527	523	4	.	.					
42.	**Pfronstetten**, Pfd. m. M.G. (III. 7)	383	59	324	.	.	8 (7)	42^{7}	42	42	PoTh (BhfMt.13)

Digitized by Google

Nr.	Wohnplatz	Bevölkerungszahl im ganzen	davon ev.	davon kath.	davon ifr.	davon von and. Bekenntnissen	Einpfarrung (siehe die Vorbemerkungen) ev.	Einpfarrung kath.	Schule ev.	Schule kath.	Verkehrsanstalten
	1.	2.	3.	4.	5.	6.	7.	8.	9.	10.	11.
13.	**Sonderbuch,** D.	179	2	177	.	.	48	48(7)	48	43	(Bhfstdl. 63, PT 48)
	2. Loretto, H.	28	18	10	.	.	"	"	"	"	
	43. (III. 7)	207	20	187	.	.					
14.	**Sontheim,** Pfd. (III. 7)	590	585	5	.	.	44 7	18	44	.	PSTH (Bhf 36 P 18)
15.	**Steingebronn,** Pfd.(III.6)	137	137	.	.	.	45 7	15	45	.	(Bhf 28 PT 28)
16.	**Tigerfeld,** Pfd.	263	4	259	.	.	48	46 9	.	46	PSTH(Bhf Nol. 53 P 42)
	2. St. Georgenhof, H.	8	3	5	.	.	"	"		"	
	46. (III. 7)	271	7	264	.	.					
17.	**Wilfingen,** Pfd. (III. 7)	268	5	263	.	.	8	47 7		47	TH(Bhf Nrl. 14, P 42)
18.	**Zwiefalten,** Pfd. m. M.G. (III. 7)	1111	449	659	3	.	48 7	48 9	48	48	PTF (Bhfstdl. 58)

10. Oberamt Ravensburg.

446,04 qkm. — Einwohner: 45353, nämlich: Ev. 7245. — Kath. 38041. — Ifr. 52. — Von and. Bekennt. 15.

Gemeinden: 23 (I. Kl. 2 — II. Kl. 10 — III. Kl. 11), hierunter 4 zusammengesetzte mit 8 Teilgemeinden. Wohnplätze: 2 St. — 13 Pfd. — 2 D. — 20 Pfw. — 328 W. — 303 H. — 73 bes. benannte Einzelwohnsitze.

Nr.	Wohnplatz	Bevölkerungszahl im ganzen	davon ev.	davon kath.	davon ifr.	davon von and. Bekenntnissen	Einpfarrung (siehe die Vorbemerkungen) ev.	Einpfarrung kath.	Schule ev.	Schule kath.	Verkehrsanstalten
	1.	2.	3.	4.	5.	6.	7.	8.	9.	10.	11.
1.	**Ravensburg,** OA. St.	13268	2649	10573	41	5	1 14	1 17	1	1	Bhf T, PT F, Zweig-PTF in der Stadt
	2. Albertshofen, W.	49	11	38	.	.	1,111	"	"	"	
	3. Bibenloch, H.	7	.	7	.	.	.	1,31	.	1,31	
	4. Bleiche, H.	11	.	11	.	.	.	1	.	1	
	5. Brielhäusle, Hs.	7	7	.	.	.	1,111	"	1	"	
	6. Büchel, H.	7	5	2	.	.					
	7. Burrach, W.	44	16	28	.	.	18	18	18	18	
	8. Dampfziegelei, Hs.	15	3	12	.	.	1,111	1	1	1	

Digitized by Google

Nr.	Wohnplatz	Bevölkerungszahl im ganzen	davon ev.	davon kath.	davon isr.	davon von anderen Bekenntnissen	Einpfarrung (siehe die Vorbemerkungen) ev.	Einpfarrung kath.	Schule ev.	Schule kath.	Verkehrsanstalten
	1.	2.	3.	4.	5.	6.	7.	8.	9.	10.	11.
(1.)	9. Deisenfang, H.	14	1	13	.	.	1,III	1	1	1	
	10. Felz, H.	7	.	7	.	.	„	„	.	„	
	11. Friedberg, H.	10	7	3	.	.	1,III	„	1	„	
	12. Goßnersgut, H.	10	1	9	.	.	.	„	.	„	
	13. Heiligkreuz, H.	153	13	140	.	.	1,III	„	1	„	
	14. Heimbrand, H.	5	.	5	.	.	.	„	.	„	
	15. Hinzistobel, W.	101	20	81	.	.	10,4	1,31	10,4	1,31	
	16. Hochberg, H.	15	3	12	.	.	.	1	.	1	
	17. Hochweiher, H.	12	.	12	.	.	.	1,31	.	1,31	
	18. Höll, H.	5	.	5	.	.	.	1	.	1	
	19. Hub, Hs.	4	.	4	.	.	.	„	.	„	
	20. Karmeliterhof, H.	5	1	4	.	.	.	„	.	„	
	21. Krebsersgut, H.	7	.	7	.	.	.	„	.	„	
	22. Langgut, H.	10	.	10	.	.	.	„	.	„	
	23. Lochen, H.	11	11	.	.	.	18	18	18	18	
	24. Lumper, H.	5	4	1	.	.	„	1,31	1	1	
	25. Molldiete, H.	12	4	8	.	.	„	„	„	1,31	
	26. Mühlbrücke, W.	99	30	69	.	.	„	1	„	1	(Bof 1 PT 1)
	27. Neubau, Hs.	10	.	10	.	.	.	1,31	.	„	
	28. Oberallewinden, H.	8	8	.	.	.	1,III	.	1	.	
	29. Oppeltshofen, W.	43	10	33	.	.	„	1	„	1	
	30. Pelzmühle, Hs.	6	.	6	.	.	.	„	.	„	
	31. St. Christina, Pfw.	89	5	84	.	.	1,III	1,31	1	1,31	
	32. Schmalzgrub, H.	7	.	7	.	.	„	1	„	„	
	33. Schornrente, W.	275	38	237	.	.	„	1,31	„	1	„
	34. Semper, H.	7	4	3	.	.	„	1	„	„	
	35. Sennersbad, Hs.	5	.	5	.	.	.	„	.	„	
	36. Sennersgut, H.	108	7	101	.	.	.	„	.	„	
	37. Storchen, H.	21	7	14	.	.	1,III	„	1	„	
	38. Stranben, H.	21	1	20	.	.	.	„	.	„	
	39. Ummenwinkel, H.	4	.	4	.	.	.	„	.	„	
	40. Unterallewinden, W.	.	.	.	.	.	.	„	.	„	
	41. Veitsburg, Schl.	4	.	4	.	.	1,III	„	1	„	
	42. Villa Spohn (früher Kuttersgut) Hs.	3	2	1	.	.	„	„	„	„	
	43. Vogelhäusle, H.	7	7	.	.	.	„	1	„	„	
	44. Wehrenhof, H.	9	9	.	.	.	„	„	„	.	
	45. Weiherhäusle, Hs.	.	.	.	.	.	„	1,31	„	1	
	46. Weißenauerösch, H.	3	.	3	.	.	.	1	.	„	
	47. Weißenbach, W.	68	18	50	.	.	1,III	„	1	„	
	48. Wernerhof, H.	28	1	27	.	.	.	„	.	„	
	1. (1. 15)	14619	2903	11670	41	5					
2.	**Baienfurt**, D.	1230	86	1144	.	.	18	18(7)	18	2	PaTf (Bhf 2, 15)
	2. Baumgarten, H.	15	1	14	.	.	„	2	„	2	
	3. Binningen, W.	27	6	21	.	.	„	„	„	„	
	4. Briach, W.	52	21	31	.	.	„	„	„	„	
	5. Bucher, H.	13	3	10	.	.	„	„	„	„	

Digitized by Google

Nr.	Wohnplatz	Bevölkerungszahl im ganzen	davon ev.	davon kath.	davon isr.	davon von and. Bekenntnissen	Einpfarrung (siehe die Vorbemerkungen) ev.	Einpfarrung kath.	Schule ev.	Schule kath.	Verkehrsanstalten
	1.	2.	3.	4.	5.	6.	7.	8.	9.	10.	11.
(2.)	6. Butzenberg, H.	16	.	16	.	.	.	18	.	13,28	
	7. Haselhaus, H.	5	5	.	.	.	18	.	18	.	
	8. Hof, W.	27	.	27	.	.	.	2	.	2	
	9. Kickach, W.	41	7	34	.	.	18	„	18	„	
	10. Knechtenhaus, W.	60	1	59	.	.	„	„	„	„	
	11. Köpfingen, W.	93	6	87	.	.	„	„	„	„	
	12. Lupratsberg, H.	9	.	9	.	.	.	„	.	„	
	13. Neubriach, W.	18	11	7	.	.	18	„	18	2	
	14. Neuhaselhaus, H.	9	1	8	.	.	„	„	„	13,28	
	15. Niederbiegen, W.	109	29	80	.	.	„	„	„	2	Bhf Ba T
	16. Papierfabrik, Hfr.	43	5	38	.	.	„	„	„	„	
	17. Rhein, H.	7	.	7	.	.	.	„	.	„	
	18. Rheinpatent, H.	11	.	11	.	.	18	„	18	„	
	19. Töbele, H.	17	.	17	.	.	.	„	.	„	
	20. Waldbad, H.	5	.	5	.	.	.	„	.	„	
	2. (II. 7)	1807	182	1625	.	.					
3.	**Baindt,** Pfd., (2) Z.G.	433	13	420	.	.	18	3 7	18	3	Th (Bhf 2,15 P 2)
	2. Annaberg, Hs.	35	.	35	.	.	.	„	.	„	
	3. Friesenhäusle, W.	31	.	31	.	.	.	„	.	„	
	4. Greut, H.	5	.	5	.	.	.	21,10	.	21,10	
	5. Grünenberg, W.	33	7	26	.	.	18	3	18	3	
	6. Marsweiler, W.	43	.	43	.	.	.	„	.	„	
	7. Mehlis, H.	12	.	12	.	.	.	„	.	„	
	8. Menzenhäusle, Hs.	7	.	7	.	.	.	21,10	.	21,10	
	9. Reishaufen, Hs.	7	.	7	.	.	.	3	.	3	(Bhf 1 P 20,9 T 2)
	10. Schachen, W. (2)	119	9	110	.	.	18	„	18	„	
	11. Schuffentobel, Hfr.	4	1	3	.	.	„	21,10	1	21,10	
	12. Stöcklis, H.	12	.	12	.	.	.	3	.	3	(Bhf 21,10, P 2, T 3)
	13. Sulpach, W. (2)	116	.	116	.	.	.	„	18	„	
	14. Wickenhaus, H. (1)	32	.	32	.	.	.	„	.	„	
	2. Riedsenn, H.	8	.	8	.	.	.	„	.	„	
	3. (III. 7)	897	30	867	.	.					
4.	**Berg,** Pfw.	76	.	76	.	.	18	4 9	18	4	(Bhf 2,15 P 1, T 4,12)
	2. Aichach, H.	22	13	9	.	.	„	„	„	„	
	3. Atzenhofen, H.	11	2	9	.	.	„	„	„	„	
	4. Bachmaier, Hfr.	11	4	7	.	.	„	„	„	„	
	5. Baien, W.	28	.	28	.	.	.	9	.	9	
	6. Basenberg, Hfr.	22	.	22	.	.	.	4	.	4	
	7. Bautzen, H.	11	2	9	.	.	18	9	18	9	
	8. Belzenhofen, Hfr.	15	.	15	.	.	„	4	„	4	
	9. Benzenhofen, Schloß	3	2	1	.	.	„	„	„	„	
	10. Burg, H.	19	.	19	.	.	.	„	.	„	
	11. Dietenhofen, W.	25	.	25	.	.	.	5	.	5	
	12. Ettishofen, W.	65	26	39	.	.	18	4	18	4	Th

Digitized by Google

Nr.	Wohnplatz	Bevölkerungszahl im ganzen	davon ev.	davon kath.	davon isr.	davon von and. Bekenntnissen	Einpfarrung (siehe die Vorbemerkungen) ev.	Einpfarrung kath.	Schule ev.	Schule kath.	Verkehrsanstalten
	1.	2.	3.	4.	5.	6.	7.	8.	9.	10.	11.
(4.)	13. Goldehub, H.	9	1	8	.	.	.	4	.	4	
	14. Großbaumgarten, Hs.	13	.	13	.	.	18	„	18	„	
	15. Großtobel, W.	32	.	32	.	.	„	„	„	„	
	16. Hahnenberg, H.	7	.	7	.	.	„	.	„	.	
	17. Hartmann, H.	5	5	.	.	.	„	.	„	.	
	18. Hochstett, H.	13	.	13	.	.	.	9	.	9	
	19. Hof, H.	8	.	8	.	.	.	18	.	4	
	20. Horb, H.	7	.	7	.	.	.	5	.	5	
	21. Horrach, H.	7	.	7	.	.	.	18	.	4	
	22. Juntobel, W.	69	3	66	.	.	18	4	18	„	
	23. Kanzach, H.	9	8	1	.	.	„	„	„	„	
	24. Kanzachmühle, H.	12	.	12	.	.	.	„	.	„	
	25. Kasernen, W.	50	8	42	.	.	18	„	18	„	
	26. Kellenried, W.	15	.	15	.	.	.	5	.	5	
	27. Kernen, H.	13	.	13	.	.	18	4	18	4	
	28. Kesernen, W.	7	4	3	.	.	1,111	1	1	1	
	29. Kleinstraß, Hsr.	10	.	10	.	.	.	4	.	4	
	30. Kleintobel, W.	29	.	29	.	.	.	„	.	„	
	31. Kreuzer, H.	11	1	10	.	.	18	„	18	„	
	32. Matzenhofen, H.	8	1	7	.	.	.	„	.	5	
	33. Mehlishofen, H.	5	.	5	.	.	.	5	.	5	
	34. Möhris, H.	5	4	1	.	.	18	9	18	9	
	35. Neuaichach, Hs.	2	2	.	.	.	.	4	.	4	
	36. Neubaumgarten, Hsr.	13	.	13	.	.	18	„	18	„	
	37. Oberdiepoltshofen, H.	12	.	12	.	.	.	„	.	„	
	38. Oberlupberg, H.	9	2	7	.	.	.	„	.	„	
	39. Oberstaig, H.	12	.	12	.	.	.	5	.	5	
	40. Ramsen, W.	15	5	10	.	.	18	4	18	4	
	41. Rosenhäusle, H.	12	.	12	.	.	.	„	.	„	
	42. Schmitten, W.	20	.	20	.	.	.	„	.	„	
	43. Schnetzen, H.	4	.	4	.	.	.	5	.	5	
	44. Sonntagen, H.	8	.	8	.	.	.	„	.	4	
	45. Standen, H.	24	.	24	.	.	.	9	.	9	
	46. Steinenbruck, H.	12	10	2	.	.	18	„	18	„	
	47. Straß, W.	21	.	21	.	.	„	4	„	4	
	48. Tiergarten, H.	6	.	6	.	.	.	„	.	„	
	49. Unterberg, Hsr.	10	.	10	.	.	.	„	.	„	
	50. Unterdiepoltshofen, Hsr.	13	.	13	.	.	.	„	.	„	
	51. Unterhof, H.	6	.	6	.	.	.	„	.	„	
	52. Unterloch, W.	23	.	23	.	.	18	„	18	„	
	53. Unterlupberg, Hs.	11	.	11	.	.	.	„	.	„	
	54. Vockenweiler, Hsr.	17	.	17	.	.	18	„	18	„	
	55. Weiler, W.	214	1	213	.	.	„	4 (7)	„	„	Bhf 2,15 Pl T 4,12
	56. Wurzenmaier, H.	7	.	7	.	.	.	„	.	„	
	57. Ziegelhütte, H.	18	10	8	.	.	18	„	18	„	
	58. Zuberg, H.	16	2	14	.	.	„	„	„	„	
	4. (II. 7)	1157	116	1041	.						

Digitized by Google

Nr.	Wohnplatz	Bevölkerungszahl im ganzen	davon ev.	davon kath.	davon isr.	davon und. Bekenntnissen	Einpfarrung (siehe die Vorbemerkungen) ev.	Einpfarrung kath.	Schule ev.	Schule kath.	Verkehrsanstalten
	1.	2.	3.	4.	5.	6.	7.	8.	9.	10.	11.
5.	**Blitzenreute**, Pfo.	263	2	261	.	.	1,111	5 [7]	.	5	TH(Bhf 21,10, P 21,10)
	2. Baienbach, W.	117	2	115	.	.	„	„	.	„	
	3. Buchsee, H.	7	.	7	.	.	.	„	.	„	
	4. Eyb, W.	43	.	43	.	.	.	21,10	.	21,10	
	5. Häge, H.	10	.	10	.	.	.	5	.	5	
	6. Meßhausen, W.	82	.	82	.	.	1,111	„	.	„	
	7. Oberspringen, W.	18	8	10	.	.	„	„	.	„	
	8. Staig, W.	223	1	222	.	.	„	„ (7)	.	„	
	9. Standenhof, H.	6	.	6	.	.	„	5	.	„	
	10. Unterspringen, W.	16	.	16	.	.	.	„	.	„	
	5. (III. 7)	785	13	772	.	.					
6.	**Bodnegg**, Pfo.	91	1	90	.	.	10,4	6 Tett.	10,4	6 Tett.	PoTf(Bhf 1)
	2. Achmühle, H.	17	.	17	.	.	.	18,13	.	18,13	
	3. Aigen, Hs.	13	1	12	.	.	10,4	6	10,4	6	
	4. Alberberg, W.	20	.	20	.	.	.	„	.	„	
	5. Allisreute, W.	12	.	12	.	.	.	„	.	„	
	6. Altergarten, H.	10	.	10	.	.	.	„	.	„	
	7. Annahäusern, H.	9	.	9	.	.	.	„	.	„	
	8. Bach, H.	8	.	8	.	.	.	„	.	„	
	9. Baltersberg, W.	30	7	23	.	.	10,4	„	10,4	„	
	10. Billen, W.	17	.	17	.	.	.	„	.	„	
	11. Billenhaus, H.	7	.	7	.	.	.	„	.	„	
	12. Boschenthal, W.	11	.	11	.	.	.	„	.	„	
	13. Boselberg, H.	8	.	8	.	.	.	„	.	„	
	14. Bösfeld, H.	5	1	4	.	.	10,4	„	10,4	„	
	15. Bruderhof, W.	23	.	23	.	.	.	„ Tett.	.	„ Tett.	
	16. Buch, W.	10	1	39	.	.	10,4	18,13	10,4	18,13	
	17. Büchel, W.	14	.	14	.	.	.	6	.	6	
	18. Dietenweiler, W.	13	.	13	.	.	.	Wng. 2	.	Wng. 2	
	19. Duller, W.	13	.	13	.	.	.	6	.	6	
	20. Dürre, H.	5	.	5	.	.	.	„	.	„	
	21. Dürrnast, W.	16	.	16	.	.	.	„	.	„	
	22. Edenwieden, H.	6	.	6	.	.	.	„	.	„	
	23. Eggenberg, W.	9	.	9	.	.	.	„	.	„	
	24. Emmelhofen, W.	50	.	50	.	.	.	„ Tett.	.	„ Tett.	
	25. Ergeten, W.	12	.	12	.	.	.	18,13	.	18,13	
	26. Fahnhalden, W.	6	.	6	.	.	.	6	.	6	
	27. Felben, W.	17	.	17	.	.	10,4	„	10,4	„	
	28. Fricker, o. m. Scher, H.	7	1	6	.	.	.	„	.	„	
	29. Graben, W.	7	.	7	.	.	.	„	.	„	
	30. Gragenbach, H.	4	.	4	.	.	.	„	.	„	
	31. Grub, W.	5	.	5	.	.	.	„	.	„	
	32. Gutmannshof, W.	31	7	24	.	.	10,4	„	10,4	„	
	33. Halden, H.	12	.	12	.	.	.	„	.	„	

Digitized by Google

Nr.	Wohnplatz	Bevölkerungszahl im ganzen	davon ev.	davon kath.	davon ifr.	davon and. Bekenntnissen	Einpfarrung (siehe die Vorbemerkungen) ev.	Einpfarrung kath.	Schule ev.	Schule kath.	Verkehrsanstalten
	1.	2.	3.	4.	5.	6.	7.	8.	9.	10.	11.
(6.)	34. Hargarten, W.	54	.	54	.	.	.	6	.	6	
	35. Hecht, W.	7	.	7	.	.	.	„	.	„	
	36. Hemmern, W.	15	.	15	.	.	.	„	.	„	
	37. Herben, H.	9	.	9	.	.	.	„ Wng.	.	„ Wng.	
	38. Hinterberg, W.	14	.	14	.	.	.	2	.	2	
	39. Hinterhölzern, W.	7	.	7	.	.	.	6 Tett.	.	6 Tett.	
	40. Hinterreute, W.	28	.	28	.	.	.	18,13	.	18,13	
	41. Hirscher, W.	25	.	25	.	.	.	6	.	6	
	42. Hochholz, H.	3	.	3	.	.	.	„	.	„	
	43. Hochstätt, W.	15	1	14	.	.	10,4	„	10,4	„	
	44. Höhe, H.	5	.	5	.	.	.	„	.	„	
	45. Hub, H.	9	.	9	.	.	10,4	„	10,4	„	
	46. Hütten, H.	3	.	3	.	.	„	„	„	„	
	47. Josenhalden, W.	12	.	12	.	.	.	„	.	„	
	48. Ippenried, W.	33	1	32	.	.	10,4	„	10,4	„	
	49. Kammerhof, W.	30	9	21	.	.	10,4	„	10,4	„	
	50. Kammersteig, W.	22	8	14	.	.	„	„	„	„	
	51. Keller, H.	6	.	6	.	.	.	„	.	„	
	52. Kerleumoos, W.	36	.	36	.	.	10,4	„	10,4	„	
	53. Knäpling, H.	6	.	6	.	.	.	„	.	„	
	54. Knöbele, Hs.	3	.	3	.	.	.	„	.	„	
	55. Kofeld, W.	32	10	22	.	.	10,4	„	10,4	„	
	56. Kreuzeumoos, H.	7	.	7	.	.	.	„	.	„	
	57. Lachen, W.	32	1	31	.	.	„	„	„	„	
	58. Landstraß, Hs.	12	.	12	.	.	„	„	„	„	
	59. Langenacker, H.	6	.	6	.	.	.	„	.	„	
	60. Laubern, W.	13	.	13	.	.	.	„	.	„	
	61. Lehrwangen, H. (1 H. u. 1 Ziegelei	18	1	17	.	.	10,4	„ Wng. 2	10,4	„ Wng. 2	
	62. Lempen, W.	15	.	15	.	.	.	6	.	6	
	63. Linden, W.	57	.	57	.	.	.	„	.	„ Tett. 18,13	
	64. (Linden-)Loch, Hs.	7	.	7	.	.	.	„	.	6	
	65. Luß, W.	12	.	12	.	.	.	„	.	„	
	66. Maugenhänsle, Hs.	7	.	7	.	.	10,4	„	10,4	„	
	67. Mohrhaus, W.	23	1	22	.	.	„	„	„	„	
	68. Moos, Hs.	3	.	3	.	.	.	„	.	„	
	69. Mühlepaßau, H.	6	.	6	.	.	.	„	.	„	
	70. Neuhaus, H.	5	.	5	.	.	.	„	.	„	
	71. Oberaich, H.	5	.	5	.	.	.	„	.	„	
	72. Oberwagenbach, W.	16	1	15	.	.	.	„	.	„	
	73. Pfauen, H.	6	.	6	.	.	.	Wng. 2	.	Wng. 2	
	74. Pfauenmoos, H.	6	.	6	.	.	.	6	.	6	
	75. Raiben, W.	19	.	19	.	.	.	„	.	„	
	76. Roggenacker, H.	8	.	8	.	.	.	„	.	„	
	77. Rosenharz, W.	50	.	50	.	.	10,4	„	10,4	„	
	78. Rothaidle, W.	29	1	28	.	.	„	„	„	„	

Digitized by Google

Nr.	Wohnplatz	Bevölkerungszahl im ganzen	davon ev.	davon kath.	davon isr.	davon von and. Bekenntnissen	Einpfarrung (siehe die Vorbemerkungen) ev.	Einpfarrung kath.	Schule ev.	Schule kath.	Verkehrsanstalten
	1.	2.	3.	4.	5	6.	7.	8.	9.	10.	11.
(6.)	79. Salzbrunnen, H.	1	.	1	.	.	.	6	.	6	
	80. Schmidhäuser, W.	25	.	25	.	.	.	"	.	"	
	81. Schmitten, H. (1 H. und 1 Sägm.)	12	6	6	.	.	10,4	"	10,4	"	
	82. Schönberg, W.	25	.	25	.	.	"	"	"	"	
	83. Schrading, W.	10	.	10	.	.	.	"	.	"	
	84. Sommershub, H.	8	.	8	.	.	.	"	.	"	
	85. Sonthäuser, H.	9	.	9	.	.	.	"	.	"	
	86. Spinnenhirn, W.	10	.	10	.	.	.	Tett. 18,13	.	Tett. 18,13	
	87. Steinishaus, W.	21	.	21	.	.	.	6	.	6	
	88. Teschen, Hs.	9	.	9	.	.	.	"	.	"	
	89. Tal, W.	15	.	15	.	.	.	"	.	"	
	90. Tobel, W.	74	.	74	.	.	.	"	.	"	
	91. Unteraich, W.	13	.	13	.	.	.	"	.	"	
	92. Unterwagenbach, W.	29	.	29	.	.	.	Tett. 18,13	.	Tett. 18,13	
	93. Wagensperre, W.	3	.	3	.	.	.	6	.	6	
	94. Weeg, H.	6	..	6	.	.	.	"	.	"	
	95. Weihers, H.	4	.	4	.	.	.	"	.	"	
	96. Widdach, W.	5	.	5	.	.	10,4	"	10,4	"	
	97. Widdum, W.	19	.	19	.	.	.	"	.	"	
	98. Winterröhr, H.	8	.	8	.	.	.	"	.	"	
	99. Wollmarshofen, W.	26	.	26	.	.	.	"	.	"	
	6. (II. 7)	1616	59	1557	.	.					
7.	**Eschach (Ober-),** Pfw., Z.G.	61	1	60	.	.	1,III	7 [9]	1	7	(Bhf P 1 T Tett. 13)
	2. Aich, H.	8	8	.	.	.	"	"	"	"	
	3. Alznach, H.	42	1	41	.	.	"	7,11	"	7,11	
	4. Bauren, H.	11	.	11	.	.	10,4	"	10,4	"	
	5. Blaser, H.	9	.	9	.	.	1,III	"	1	"	
	6. Bottenreute, W.	48	1	47	.	.	"	"	"	"	
	7. Bruggen, H.	6	.	6	.	.	10,4	"	10,4	"	
	8. Fidazhofen, W.	55	.	55	.	.	"	7,2	"	7,2	(Bhf 1 P 1 T 7,2)
	9. Fildenmoos, W.	36	10	26	.	.	"	7,11	"	7,11	
	10. Furt, W.	9	.	9	.	.	1,III	7	"	7	
	11. Gornhofen, Pfw.	130	.	130	.	.	10,4	7,11 [7]	10,4	7,11	(Bhf P 1 T Tett. 13)
	12. Gutenfurt, W.	35	.	35	.	.	15,4	7	15,4	7	
	13. Höllholz, H.	7	.	7	.	.	10,4	7,2	10,4	7,2	
	14. Hüttenberg, H.	5	.	5	.	.	1,III	"	1	"	
	15. Karrer, H.	8	.	8	.	.	10,4	"	10,4	"	
	16. Kemmerlang, W.	48	9	39	.	.	"	7	"	7	
	17. Kögel, H.	14	1	13	.	.	"	7,11	"	7,11	
	18. Lachen, W.	20	.	20	.	.	"	7	"	7	
	19. Neuberg, H.	9	.	9	.	.	1,III	7,2	1	7,2	
	20. Oberhofen, W.	225	14	211	.	.	1,III	7	1	7	"
	21. Obersulgen, W.	45	5	40	.	.	10,4	7,11	10,4	7,11	
	22. Schwärzach, W.	37	1	36	.	.	"	"	"	"	

Digitized by Google

Nr.	Wohnplatz	Bevölkerungszahl im ganzen	davon ev.	davon kath.	davon Isr.	davon von and. Bekenntnissen	Einpfarrung (siehe die Vorbemerkungen) ev.	Einpfarrung kath.	Schule ev.	Schule kath.	Verkehrsanstalten
	1.	2.	3.	4.	5.	6.	7.	8.	9.	10	11.
(7.)	23. Strietach, H.	6	.	6	.	.	1,111	7	.	7	
	24. Tennenmoos, W.	43	6	37	.	.	10.4	7,11	10,4	7,11	
	25. Teuringer, H.	8	.	8	.	.	1,111	7,2	.	7,2	
	26. Torkenweiler, W.	93	2	91	.	.	"	"	1	"	(Bhf 1 P 1 T 7,2)
	27. Untereschach, W.	178	17	161	.	.	"	7	"	7	(Bhf P 1 T Tett. 13)
	28. Vorderfolbach, H.	5	.	5	.	.	"	7,11	.	7,11	
	29. Waidenhofen, W.	16	4	12	.	.	10.4	7	10,4	7	
	30. Weiherstobel, W.	41	1	40	.	.	1,111	7,2	1	7,2	
	31. Weingartshof, W. (teilw.)	60	7	53	.	.	"	"	1	"	
	2. **Weißenau,** Pfrv. (5)	882	334	493	4	1	1,11	7,2 7	1	7,2	HvPaTA
	2. Mariatal, W.	65	3	62	.	.	"	"	"	"	
	3. Rahlen, H.	43	20	23	.	.	1,111	"	"	"	
	4. Weingartshof, W. (teilw.)	35	1	34	.	.	"	"	"	"	
	7. (11. 7)	**2343**	**496**	**1842**	4	1					
8.	**Esenhausen,** Pfd. m. Neuringgenburg, Hs., Ringgenburg, H.	225	26	199	.	.	20,16	8 7	20,16	8 Sig.	(Bhf Sig. 31, 2, PT 19)
	2. Frimmenweiler, H.	8	.	8	.	.	.	Sig. 19	.	19	
	3. Hasenhaus, Hs.	13	.	13	.	.		8		8	
	4. Lengenweiler, W.	51	22	29	.	.	20,16	"	20,16	" Sig.	
	5. Naßach, H.	11	.	11	.	.	.	Sig. 19	.	19	
	6. Reute, H.	8	.	8	.	.		"		"	
	7. Rimmersberg, W.	32	9	23	.	.	20,16	"	20,16	"	
	8. Rommetsreute, H.	5	.	5	.	.	.	8	.	8	
	9. Rotachmühle, H.	13	.	13	.	.		"		"	
	10. Seefeld, H.	60	58	2	.	.	20,16	23	20,16	23	
	11. Wolfsbühl, W.	48	37	11	.	.	"	8	"	8	
	12. Ziegelhütte, Hfr.	16	14	2	.	.	"	"	"	"	
	8. (111. 7)	**490**	**166**	**324**	.	.					
9.	**Fronhofen,** Pfd., K.G.	133	.	133	.	.	18	9 7	18	9	(Bhf 2, 15 P 1, T 9, 18)
	2. Balmbühl, H.	3	.	3	.	.	.	"	.	"	
	3. Ega, H.	10	.	10	.	.	.	"	.	"	
	4. Einöde, W.	15	.	15	.	.	.	"	.	"	
	5. Ergetsweiler, W. Anw.	58	1	57	.	.	.	"	.	"	
	6. Feldmoos, W. Anwalt	52	.	52	.	.	.	"	.	"	
	7. Frourente, H.	10	.	10	.	.	.	"	.	"	
	8. Fuhrthäusle, H.	5	.	5	.	.	.	"	.	"	
	9. Geratsreute, W.	26	.	26	.	.	.	"	.	"	
	10. Grünlingen, W.	22	.	22	.	.	18	"	18	"	
	11. Gunatsreute, H.	7	.	7	.	.	.	"	.	"	
	12. Hübschenberg, H.	13	.	13	.	.	.	"	.	"	

Digitized by Google

Nr.	Wohnplatz	Bevölkerungszahl im ganzen	davon ev.	davon kath.	davon isr.	davon von and. Bekenntnissen	Einpfarrung (siehe die Vorbemerkungen) ev.	Einpfarrung kath.	Schule ev.	Schule kath.	Verkehrsanstalten
	1.	2.	3.	4.	5.	6.	7.	8.	9.	10.	11.
(9)	13. Korb, H.	5	.	5	.	.	.	9	.	9	
	14. Malmishaus, W. Anw.	33	1	32	.	.	Slg. 3	Slg. 13	Slg. 3	Slg. 13	
	15. Möllenbronn, W. Anw.	74	.	74	.	.	18	9	18	9	
	16. Obelhofen, H.	13	1	12	.	.	Slg. 3	Slg. 19	Slg. 3	Slg. 19	
	17. Oberaichen, H.	12	.	12	.	.	„	Slg. 13	„	Slg. 13	
	18. Reute-Fronhofen, W.	114	2	111	1	.		9	.	9	TH(Bhf 2,15 P 1)
	19. Ried, W.	29		29	.	.	.	„	.	„	
	20. Ruprechtsbruck, W. Anwalt	74	1	73	.	.	Slg. 3	Slg. 13	Slg. 3	Slg. 13	
	21. Schlupfen, H.	5	1	4	.	.	„	„	„	„	
	22. Schreckensee, W. Anw.	46	.	46	.	.	„	„	„	„	
	23. Steinishaus, W.	18	.	18	.	.	.	9	.	9	
	24. Weiherhaus, Hs.	6	.	6	.	.	.	„	.	„	
	25. Wengen, H.	12	.	12	.	.	18	„	18	„	
	26. Wielatsried, W.	17	1	16	.	.	„	„	„	„	
	27. Wiesenhofen, W.	29	3	26	.	.	„	„	„	„	
	28. Wiesentann, W.	16	.	16	.	.	.	„	.	„	
	29. Wolfsbühl, H.	5	.	5	.	.	18	„	18	„	
	2. Betteureute, H.	21	.	21	.	.	„	„	„	„	
	9. (III. 7)	883	11	871	1	.					
10.	**Grünkraut**, Pfw.	55	.	55	.	.	10,4	10 [9]	10,4	10	PaTF(Bhf 1)
	2. Aichenblock, W.	11	.	11	.	.	.	„	.	„	
	3. Arnecker, W.	19	14	5	.	.	10,4	„	10,4	„	
	4. Atzenweiler, Pfw.	64	26	38	.	.	„ [7]	„	„	„	
	5. Bechenried, W.	13	10	3	.	.	.	„	.	„	
	6. Bommen, H.	5	.	5	.	.	.	„	.	„	
	7. Dachwinkel (Hoberhof), W.	8	.	8	.	.	.	„	.	„	
	8. Dangrindeln, H.	7	.	7	.	.	.	„	.	„	
	9. Emmelweiler, W.	34	15	19	.	.	10,4	1,31	10,4	1,31	
	10. Englisreute, W.	7	.	7	.	.	.	10	.	10	
	11. Friedach, W.	18	7	11	.	.	10,4	„	10,4	„	
	12. Gometsweiler, W.	21	10	11	.	.	„	„	„	„	
	13. Groppach, W.	43	20	23	.	.	„	„	„	„	
	14. Gruben, W.	24	7	17	.	.	„	„	„	„	
	15. Gullen, W.	57	10	47	.	.	„	„	„	„	
	16. Hotterloch, H.	3	.	3	.	.	.	„	.	„	
	17. Hübschenberg, W.	16	5	11	.	.	.	„	.	„	
	18. Ittenbeuren, W.	28	18	10	.	.	10,4	1,31	10,4	1,31	
	19. Kenzler, H.	7	.	7	.	.	.	10	.	10	
	20. Klessen, W.	17	.	17	.	.	10,4	„	10,4	„	
	21. Knollengraben, W.	260	42	218	.	.	„	1,31	„	1,31	
	22. Kronhalden, W.	16	3	13	.	.	.	10	„	10	
	23. Liebenhofen, W.	109	5	104	.	.	„	„	„	„	(Bhf 1 PT 10)

Digitized by Google

Nr.	Wohnplatz	Bevölkerungszahl im ganzen	davon ev.	davon kath.	davon isr.	davon von and. Bekenntnissen	Einpfarrung (siehe die Vorbemerkungen) ev.	Einpfarrung kath.	Schule ev.	Schule kath.	Verkehrsanstalten
	1.	2.	3.	4.	5.	6.	7.	8.	9.	10.	11.
(10.)	24. Loch, W.	14	.	14	.	.	.	10	.	10	
	25. Lochmühle, H.	12	3	9	.	.	10,4	„	10,4	„	
	26. Lungsee, W.	9	.	9	.	.	.	„	.	„	
	27. Mayerhof, H.	11	1	10	.	.	10,4	„	10,4	„	
	28. Menisreute, W.	20	.	20	.	.	.	„	.	„	
	29. Menschen, W.	9	.	9	.	.	.	7,11	.	7,11	
	30. Menschenmoos, W.	35	1	34	.	.	10,4	10	10,4	10	
	31. Neuhaus, Hs.	5	.	5	.	.	.	„	.	„	
	32. Ottershofen, W.	36	1	35	.	.	.	7,11	.	7,11	
	33. Ritteln, W.	60	20	40	.	.	10,4	10	10,4	10	
	34. Rößler, H.	10	.	10	.	.	.	„	.	„	
	35. Schleiferhaus, H.	7	7	.	.	.	10,4	„	10,4	„	
	36. Schregsberg, W.	41	1	40	.	.	„	„	„	„	
	37. Sigmarshofen, W.	33	2	31	.	.	„	„	„	„	
	38. Solbach (Hinter-), W.	17	.	17	.	.	.	7,11	.	7,11	
	39. Staig, W.	13	4	9	.	.	10,4	10	10,4	10	
	40. Tannacker, Hs.	11	11	.	.	.	„	„	„	„	
	41. Tobel, H.	9	.	9	.	.	.	„	.	„	
	42. Wallenhaus, Hs.	4	4	.	.	.	10,4	„	10,4	„	
	10. (11. 7)	1198	247	951	.	.					
11.	**Hasenweiler**, Pfd.	237	.	237	.	.	20,16	11 7	20,16	11	PaTA (Obf 1)
	2. Buchmühle, H.	9	.	9	.	.	„	22,20	„	22,20	
	3. Buggenhausen, W.	40	.	40	.	.	.	„	.	„	
	4. Danketsweiler, Pfw.	129	.	129	.	.	20,16	11,4 7	20,16	11	(Obf 1 PT 11)
	5. Eggwies, Hs.	4	.	4	.	.	.	22,20	.	22,20	
	6. Einhalden, H.	12	.	12	.	.	20,16	11	20,16	11	
	7. Esbach, Hs.	4	.	4	.	.	.	„	.	„	
	8. Gattenhof, H.	13	.	13	.	.	.	„	.	„	
	9. Gattenmühle, H.	21	.	21	.	.	.	„	.	„	
	10. Haslachmühle, H.	15	7	8	.	.	.	„	.	„	
	11. Ibach, H.	22	6	16	.	.	20,16	„	20,16	„	
	12. Pfärrenbach, W.	53	.	53	.	.	.	22,20 67	.	22,20	
	13. Reishof, H.	12	.	12	.	.	.	11	.	11	
	14. Ringenhausen, W.	48	.	48	.	.	20,16	„	20,16	„	
	15. Sießen, W.	35	.	35	.	.	.	„	.	„	
	11. (11. 7)	654	13	641	.	.					
12.	**Kappel**, Pfw.	41	.	41	.	.	20,16	12 7	20,16	12	TH (Obf 1 P 20,9)
	2. Firmetsweiler, W.	43	1	42	.	.	„	„	„	„	
	3. Frauenacker, Hs.	4	.	4	.	.	.	„	.	„	
	4. Geigen, W.	23	.	23	.	.	.	„	.	„	
	5. Geigerstobel, Hs.	8	.	8	.	.	.	„	.	„	
	6. Groben, Hs.	6	.	6	.	.	.	„	.	„	
	7. Happenweiler, W.	51	9	42	.	.	20,16	„	20,16	„	
	8. Megetsweiler, W.	13	.	13	.	.	.	„	.	„	
	9. Rußmaier, W.	43	.	43	.	.	.	„	.	„	

Digitized by Google

Nr.	Wohnplatz	Bevölkerungszahl im ganzen	davon ev.	davon kath.	davon ifr.	davon von and. Bekenntnissen	Einpfarrung (siehe die Vorbemerkungen) ev.	Einpfarrung kath.	Schule (siehe die Vorbemerkungen) ev.	Schule kath.	Verkehrsanstalten
	1.	2.	3.	4.	5.	6.	7.	8.	9.	10.	11.
(12.)	10. Sattelbach, W.	150	3	147	.	.	20,16	12	20,16	12	
	11. Schmalzhafen, W.	6	3	3	.	.	„	„	„	„	
	12. Schwedistobel, Hs.	6	.	6	.	.	.	„	.	„	
	13. Urbanstobel, W.	25	8	17	.	.	20,16	15,8	20,16	„	
	14. Vogelfang, H.	10	.	10	.	.	„	12	.	„	
	12. (III. 7)	429	24	405	.	.	.				
13.	**Schlier**, Pfd.	181	12	169	.	.	18	13 7	18	13	PoTF (Gbf 1)
	2. Albisreute, W.	26	1	25	.	.	„	„	„	„	
	3. Appenberg, W.	20	.	20	.	.	.	„	.	„	
	4. Dietenbach, W.	12	.	12	.	.	.	„	.	„	
	5. Eratsrein, W.	21	.	21	.	.	.	18	.	13,28	
	6. Erbisreute, W.	192	27	165	.	.	18	„	18	„	(Gbf 18 PT 13,28)
	7. Fechtberg, H.	10	.	10	.	.	.	13	.	13	
	8. Fenken, W.	66	22	44	.	.	18	„	18	„	
	9. Fuchsenloch, Hs.	10	.	10	.	.	.	18	.	13,28	
	10. Furtbach, H.	9	.	9	.	.	.	13	.	13	
	11. Gessenried, W.	19	18	1	.	.	18	18	18	18	
	12. Grieble, Hs.	6	.	6	.	.	.	13	.	13	
	13. Hintermoos, W.	114	16	98	.	.	18	18	18	13,28	(Gbf P 18 T 13,28)
	14. Katzheim, W.	11	.	11	.	.	.	„	.	„	
	15. Kehrenberg, W.	32	.	32	.	.	.	„	.	„	
	16. Kocher, H.	7	.	7	.	.	.	„	.	„	
	17. Krautenau, H.	3	.	3	.	.	18	„	18	„	
	18. Lanzenreute, W.	26	5	21	.	.	„	„	„	18	
	19. Mayerhauser, H.	7	.	7	.	.	.	13	.	13	
	20. Mühlenreute, W.	93	4	89	.	.	18	„	18	„	
	21. Oberankenreute, W.	76	8	68	.	.	„	18	„	13,28	
	22. Richlisreute, W.	46	21	25	.	.	10,4	13	10,4	13	
	23. Rötzler, H.	13	.	13	.	.	18	18	18	18	
	24. Schattbuch, H.	14	1	13	.	.	.	„	.	13,28	
	25. Spinnenhirn, H.	6	.	6	.	.	.	„	.	18	
	26. Steinrausen, H.	4	.	4	.	.	10,4	13	10,4	13	
	27. Stöcklisberg, H.	4	.	4	.	.	.	„	.	„	
	28. Unterankenreute, W.	161	9	152	.	.	18	18 (7)	18	13 28	Th (Gbf P 18)
	29. Wetzisreute, W.	203	10	193	.	.	„	13 (7)	„	13	(Gbf P 13 T 13)
	30. Zundelbach, H.	9	1	8	.	.	.	18	.	18	
	13. (II. 7)	1401	155	1246	.	.					
14.	**Schmalegg**, Pfd.	159	4	155	.	.	20,16	14 7	20,16	14	Th (Gbf P 1)
	2. Aich, H.	9	.	9	.	.	.	15,4	15,4	15,4	
	3. Aulwangen, W.	49	3	46	.	.	1,11	4	1	4	
	4. Bäche, H.	7	.	7	.	.	.	14	.	14	
	5. Bernhofen, W.	39	.	39	.	.	.	„	.	„	
	6. Brief, H.	11	.	11	.	.	1,11	„	1	„	
	7. Brielhäusle, Hs.	3	.	3	.	.	.	„	.	„	
	8. Bronnetsholz, H.	7	.	7	.	.	.	„	.	„	
	9. Büchelhäusle, Hs.	8	.	8	.	.	.	„	.	„	

Digitized by Google

Nr.	Wohnplatz	Bevölkerungszahl im ganzen	davon ev.	davon kath.	davon isr.	davon von and. Bekenntnissen	Einpfarrung (siehe die Vorbemerkungen) ev.	Einpfarrung kath.	Schule (siehe die Vorbemerkungen) ev.	Schule kath.	Verkehrsanstalten
	1.	2.	3.	4.	5.	6.	7.	8.	9.	10.	11.
(14.)	10. Burgmühle, Hs.	12	9	3	.	.	I,III	14	15,4	14	
	11. Buttenmühle, H.	9	.	9	.	.	.	"	.	"	
	12. Eschau, W.	35	8	27	.	.	15,4	15,4	15,4	15,4	
	13. Funkenhausen, H.	5	.	5	.	.	I,III	14	15,4	14	
	14. Ganter, W.	14	.	14	.	.	15,4	15,4	15,4	15,4	
	15. Geratsberg, W.	26	2	24	.	.	I,III	20,19	20,16	20,19	
	16. Greckenhof, H.	8	.	8	.	.	.	14	.	14	
	17. Griengen, H.	6	.	6	.	.	.	20,19	.	20,19	
	18. Hagenbach, W.	15	5	10	.	.	.	14	.	14	
	19. Hasenwinkel, W.	25	.	25	.	.	20,16	20,19	20,16	20,19	
	20. Hinterweißenried, H.	7	.	7	.	.	.	15,4	.	15,4	
	21. Hochstätt, H.	7	1	6	.	.	I,III	14	15,4	14	
	22. Hübscher, W.	17	.	17	.	.	"	"	"	"	
	23. Jägerhaus, Hs.	4	.	4	.	.	.	"	.	"	
	24. Krehenhof, H.	7	.	7	.	.	.	"	.	"	
	25. Kübler, H.	12	.	12	.	.	20,16	"	20,16	"	
	26. Luß, Hs.	3	.	3	.	.	.	20,19	.	20,19	
	27. Mocken, H.	7	2	5	.	.	15,4	14	15,4	14	
	28. Mühlsteig, H.	6	.	6	.	.	.	"	.	"	
	29. Neffenbach, W.	23	4	19	.	.	20,16	20,19	15,4	20,19	
	30. Nestbühl, H.	7	.	7	.	.	.	14	.	14	
	31. Neuaulwangen, H.	4	.	4	.	.	.	"	.	"	
	32. Neuhagenbach, H.	6	.	6	.	.	I,III	"	.	"	
	33. Oberhagenbach, H.	7	.	7	.	.	.	"	.	"	
	34. Obermeckenhof, H.	12	6	6	.	.	I,III	"	I	"	
	35. Ökatreute, H.	13	1	12	.	.	.	"	.	"	
	36. Schlegel, W.	16	6	10	.	.	15,4	"	15,4	"	
	37. Schmucker, H.	7	.	7	.	.	.	"	.	"	
	38. Schwarzensteg, Hs.	8	.	8	.	.	I,III	"	20,16	"	
	39. Sturmtobel, Hs.	6	.	6	.	.	.	4'	"	4	
	40. Trutzenweiler, W.	38	.	38	.	.	20,16	14	20,16	14	
	41. Untermeckenhof, H.	14	.	14	.	.	I,III	"	I	"	
	42. Unterwaldhausen, W.	38	8	30	.	.	20,16	20,19	20,16	20,19	
	43. Unterwolfsberg, H.	8	.	8	.	.	.	14	.	14	
	44. Vorderweißenried, W.	23	.	23	.	.	.	"	.	"	
	45. Wippenreute, W.	66	.	66	.	.	.	20,9	.	20,9	
	46. Wolfsberg, W.	28	.	28	.	.	I,III	14	20,16	14	
	47. Zinsländer, H.	4	.	4	.	.	.	"	.	"	
	14. (III. 7)	845	59	786	.	.					
15.	**Taldorf**, Pfd.	139	6	133	.	.	15,4	15	15,4	15	(siehe Ten. W 215,4)
	2. Albersfeld, W.	25	6	19	.	.	"	15,17	"	15,17	
	3. Alberskirch, W.	94	12	82	.	.	"	15 (7)	"	15	
	4. Bavendorf, Pfw.	210	32	178	.	.	15,4 (7)	15,4 7	"	15,4	(siehe Ten. W 215,4)
	5. Bergle, W.	40	6	34	.	.	"	15,17	"	15,17	
	6. Bonhausen, W.	16	5	11	.	.	"	15,4	"	15,4	
	7. Dürnast, W.	55	5	50	.	.	"	15	"	15	
	8. Eggartskirch, Pfw.	46	1	45	.	.	.	15,8 7	.	"	

Digitized by Google

Nr.	Wohnplatz	Bevölkerungszahl im Jahre	Bevölkerungszahl davon			Einpfarrung		Schule		Verkehrsanstalten
						(siehe die Vorbemerkungen)				

Nr.	Wohnplatz	Bevölkerungszahl im ganzen	davon ev.	davon kath.	davon ifr.	davon and. Bekenntnissen	Einpfarrung (siehe die Vorbemerkungen) ev.	Einpfarrung kath.	Schule ev.	Schule kath.	Verkehrsanstalten
	1.	2.	3.	4.	5.	6.	7.	8.	9.	10.	11.
(16.)	26. Flammen, W.	15	.	15	.	.	.	16 Wldf.	.	16 Wldf.	
	27. Forst, W.	32	.	32	.	.	.	30,11	.	30,11	
	28. Füßinger, W.	12	.	12	.	.	.	16	.	16	
	29. Gaukler, H.	8	.	8	.	.	.	„	.	„	
	30. Glaren, W.	27	1	26	.	.	.	„	.	„	
	31. Glonker, W.	13	.	13	.	.	.	„	.	„	
	32. Grub, W.	7	.	7	.	.	.	16,44 Wldf.	.	16,44 Wldf.	
	33. Gruben, W.	24	.	24	.	.	.	30	.	30	(Wbf Wldf. 30,16 PT 14)
	34. Grund, W.	143	1	142	.	.	10,4	„ (8)	10,4	„	
	35. Hag, W.	37	1	36	.	.	.	16	.	16,44	
	36. Halden, H.	8	.	8	.	.	.	„	.	16	
	37. Hankel, W.	23	1	22	.	.	10,4	„	.	„	
	38. Hartmannsberg, H.	7	.	7	.	.	.	16,44	.	16,44	
	39. Heißen, W.	153	.	153	.	.	.	16	.	16	(Wbf PT 16)
	40. Hengenen, W.	17	.	17	.	.	.	„	.	„	
	41. Höfen, W.	39	.	39	.	.	.	„	.	„	
	42. Holzmühle, Hs.	9	.	9	.	.	.	„	.	„	
	43. Josen, H.	5	.	5	.	.	.	16,44	.	16,44	
	44. Karsee, Pfw.	116	3	113	.	.	10,4	16,44 7	10,4	„	Th
	45. Karter, W.	10	.	10	.	.	.	16	.	17,22	
	46. Kehlsmoos, W.	14	.	14	.	.	.	16,44	.	16,44	
	47. King, H.	12	.	12	.	.	.	„	.	„	
	48. Knöbel, Hs.	4	.	4	.	.	.	16	.	16	
	49. Knöbele, Hs.	5	.	5	.	.	.	„	.	„	
	50. Küchel, W.	18	.	18	.	.	.	„	.	„	
	51. Luber, Hs.	7	.	7	.	.	.	16,44	.	16,44	
	52. Marktanner, H.	8	7	1	.	.	10,4	.	10,4		
	53. Meßner, H.	12	12	.	.	.	„	16,44	„	16,44	
	54. Mollen, W.	18	1	17	.	.	10,4	16	„	16	
	55. Moos, W.	12	5	7	.	.	„	„	„	„	
	56. Moser, W.	70	.	70	.	.	.	„	.	„	
	57. Moosgreut, H.	6	.	6	.	.	10,4	„	10,4	17,22	
	58. Mösle, H.	3	.	3	.	.	.	„	.	16	
	59. Mühleuwiesen, Hs.	5	.	5	.	.	.	„	.	„	
	60. Neuhaus, W.	10	.	10	.	.	.	„	.	„	
	61. Neuhäuserjäge, H.	3	.	3	.	.	.	„	.	„	
	62. Oberbehnen, H.	9	.	9	.	.	.	„	.	„	
	63. Oberholz, H.	6	.	6	.	.	.	16,44	.	16,44	
	64. Oberspehnen, H.	9	.	9	.	.	.	16	.	16	
	65. Raukhäusle, Hs.	6	.	6	.	.	.	„	.	„	
	66. Reckenbürren, W.	11	5	6	.	.	10,4	„	10,4	„	
	67. Reich, W.	26	.	26	.	.	.	„	.	„	
	68. Reifen, W.	6	.	6	.	.	.	„	.	„	
	69. Reinacker, H.	3	.	3	.	.	.	„	.	„	
	70. Reute, H.	7	.	7	.	.	.	„	.	„	
	71. Riesen, W.	13	.	13	.	.	.	16,44	.	16,44	
	72. Rohrmoos, W.	25	2	23	.	.	10,4	16	10,4	16	

Digitized by Google

Nr.	Wohnplatz	Bevölkerungszahl im ganzen	davon ev.	davon kath.	davon isr.	davon von and. Bekenntnissen	Einpfarrung (siehe die Vorbemerkungen) ev.	Einpfarrung kath.	Schule ev.	Schule kath.	Verkehrsanstalten
	1.	2.	3.	4.	5.	6.	7.	8.	9.	10.	11.
(16.)	73. Rothaus, W.	10	.	10	.	.	.	16	.	16	
	74. Ruggen, W.	21	16	5	.	.	10.4	„	10,4	„	
	75. Schachen, W.	14	.	14	.	.	.	„	.	„	
	76. Schicker, H.	7	.	7	.	.	.	„ Wldf.	.	„ Wldf.	
	77. Schlüsselberg, W.	27	.	27	.	.	10.4	30	10,4	30	
	78. Schweinberg, W.	41	.	41	.	.	.	16,44		16,44	
	79. Sieber, H.	8	.	8	.	.	.	16	.	16	
	80. Sommers, W.	15	.	15	.	.	.	16,44	.	16,44	
	81. Spehnenmartin, H.	7	.	7	.	.	.	16	.	16	
	82. Spehner, H.	7	.	7	.	.	.	„	.	„	
	83. Spiegelhaus, W.	24	.	24	.	.	.	16,44	.	16,44	
	84. Stocken, W.	33	.	33	.	.	.	16	.	16	
	85. Stübling, H.	3	.	3	.	.	.	„	.	„	
	86. Tanners, W.	7	.	7	.	.	.	„	.	„	
	87. Unterhalden, W.	50	.	50	.	.	.	„	.	„	
	88. Unterhehnen, W.	9	.	9	.	.	.	„	.	„	
	89. Unterholz, H.	11	.	11	.	.	.	16,44	.	16,44	
	90. Unterspehnen, H.	2	.	2	.	.	.	16	.	16	
	91. Untersteig, W.	16	1	15	.	.	10,4	16,44	10,4	16,44	
	92. Waldeck, W.	17	.	17	.	.	.	16	.	16	
	93. Waldwerden, W.	4	.	4	.	.	.	„	.	„	
	94. Weiher, H.	7	.	7	.	.	.	„	.	„	
	95. Wies, Hs.	3	.	3	.	.	.	16,44	.	16,44	
	96. Wiesholz, H.	8	.	8	.	.	.	16	.	16	
	97. Windbühl, H.	5	.	5	.	.	.	„	.	„	
	98. Wucher, H.	4	.	4	.	.	.	„	.	„	
	99. Zeihers, H.	5	.	5	.	.	.	16,44	.	16,44	
	16. (II. 7)	1737	71	1666	.	.					
17.	**Waldburg**, Pfd.	259	6	253	.	.	10,4	17[7]	10,4	17	PaT Fbf 1)
	2. Appen, H.	6	.	6	.	.	.	„	.	17,22	
	3. Badstuben, H.	9	.	9	.	.	.	„	.	17	
	4. Bannried, W.	22	.	22	.	.	.	„	.	„	
	5. Baurenmühle, H.	16	.	16	.	.	.	17	.	17,22	
	6. Beikers, H.	8	.	8	.	.	.	Wng. 2	.	„	
	7. Blaser, H.	9	.	9	.	.	.	17	.	„	
	8. Blauensee, W.	12	3	9	.	.	10,4	„	10,4	„	
	9. Dietenberg, W.	46	1	45	.	.	„	„	„	17	
	10. Edensbach, W.	176	2	174	.	.	10,4	„	„	17,22	(Bhf 1 PT 17)
	11. Egg, W.	30	5	25	.	.	„	„	„	17	
	12. Ehrlen, H.	5	.	5	.	.	.	Wng. 2	.	17,22	
	13. Ershaus, W.	12	.	12	.	.	.	17	.	„	
	14. Feld, W.	38	.	38	.	.	10,4	„	10,4	„	
	15. Forstenhausen, W.	8	.	8	.	.	.	„	.	17	
	16. Frankenberg, W.	20	.	20	.	.	.	„	.	„	
	17. Fricker, Hs.	.	.	.	.	.	.	„	.	17,22	
	18. Füglesmühle, H.	9	8	1	.	.	10,4	„	10,4	„	

Digitized by Google

Nr.	Wohnplatz	Bevölkerungszahl im ganzen	davon ev.	davon kath.	davon isr.	davon von and. Bekenntnissen	Einpfarrung (siehe die Vorbemerkungen) ev.	Einpfarrung kath.	Schule ev.	Schule kath.	Verkehrsanstalten
	1.	2.	3.	4.	5.	6.	7.	8.	9.	10.	11.
(17.)	19. Füßinger bei Fügles-mühle, H.	4	.	4	.	.	.	Wng. 2	.	17,22	
	20. Füßinger bei Edens-bach, H.	7	.	7	.	.	.	17	.	17	
	21. Greut, W.	109	.	109	.	.	1,111	"	10,4	"	(Bhf Pf 17 Z 13)
	22. Hannober, W.	8	.	8	.	.	.	"	.	17,22	
	23. Hecker, H.	2	.	2	.	.	.	"	.	"	
	24. Hinterwiddum, H.	8	.	8	.	.	.	"	.	17	
	25. Hochrain, H.	9	.	9	.	.	.	Wng. 2	.	Wng. 2	
	26. Resenweiler, W.	27	.	27	.	.	.	17	.	17	
	27. Knausenhaus, H.	6	.	6	.	.	.	"	.	"	
	28. Kohlhaus, H.	6	.	6	.	.	.	"	.	"	
	29. Krottenbühl, H.	11	.	11	.	.	.	"	.	"	
	30. Maderhof, W.	14	.	14	.	.	.	Wng. 2	.	17,22	
	31. Maiertal, W.	30	6	24	.	.	10,4	17	10,4	17	
	32. Neuschel, H.	5	.	5	.	.	.	"	.	"	
	33. Neuwaldburg, W.	32	.	32	.	.	1,111	"	10,4	"	
	34. Niggel, H.	6	.	6	.	.	.	"	.	17,22	
	35. Ottolehen, H.	6	.	6	.	.	.	"	.	"	
	36. Reute, H.	5	.	5	.	.	.	"	.	"	
	37. Ried, W.	24	.	24	.	.	.	"	.	17	
	38. Rotenburg, Hs.	4	.	4	.	.	.	"	.	17,22	
	39. Sausenwind, Hs.	4	.	4	.	.	.	"	.	"	
	40. Schafmaier, W.	21	.	21	.	.	10,4	"	10,4	17	
	41. Schleife, W.	24	3	21	.	.	"	"	.	17,22	
	42. Sieberatsreute, W.	127	1	126	.	.	1,111	"	10,4	17	(Bhf Pf 17)
	43. Spehnen bei Edens-bach, W.	12	.	12	.	.	.	"	.	"	
	44. Stocken, H.	5	.	5	.	.	.	Wng. 2	.	17,22	
	45. Tannerholz, H.	7	.	7	.	.	.	"	.	"	
	46. Teuringer, H.	12	.	12	.	.	.	17	.	"	
	47. Vorderwiddum, H.	15	.	15	.	.	.	"	.	17	
	48. Widmannsbronn, H.	6	.	6	.	.	.	"	.	17,22	
	17. (II. 7)	1241	35	1206	.						
18.	**Weingarten**, St., Z.G.	6918	1254	5657	3	4	18 12	18 15	18	18	Bhf Pf 17
	2. Bechters, Hs.	8	8	.	.	.	.	"	.	2	
	3. Eggers, Hs.	11	.	11	.	.	.	2	.	5	
	4. Felixenhof, H.	10	.	10	.	.	.	18	.	18	
	5. Hallersberg, Hsr.	18	.	18	.	.	.	"	.	"	
	6. Hähnle, H.	11	.	11	.	.	18	"	18	"	
	7. Hinterochsen, H.	6	6	.	.	.	"	"	"	"	
	8. Meisterhof, H.	17	15	2	.	.	"	"	"	"	
	9. Ortliebs, Hs.	5	.	5	.	.	.	2	.	18	
	10. Schöneckbad, Hs.	10	.	10	.	.	.	18	.	"	
	11. Schonisweiler, W.	17	1	16	.	.	18	"	18	"	

Digitized by Google

Nr.	Wohnplatz	Bevölkerungszahl im ganzen	davon ev.	davon kath.	davon isr.	davon von and. Bekenntnissen	Einpfarrung (siehe die Vorbemerkungen) ev.	Einpfarrung kath.	Schule ev.	Schule kath.	Verkehrsanstalten
	1.	2.	3.	4.	5.	6.	7.	8.	9.	10.	11.
(18.)	12. Sterkshof, H.	3	.	3	.	.	..	18	.	2	
	13. Trauben, W.	26	1	25	.	.	.	2	.	„	
	14. Vierzehnnothelfer, (Spital) W.	74	5	69	.	.	18	„	18	18	
	15. Vorderochsen, H.	6	.	6	.	.	.	„	.	„	
	16. Welte, H.	8	.	8	.	.	18	„	18	„	
	2. Nessenreben, H.	11	1	10	.	.	„	„	18	„	
	18. (I. 11)	7159	1291	5861	3	4					
19.	**Wilhelmsdorf,** Pfd. (III. 6)	1054	1002	44	3	5	19	8	19	8	PTF(Bhf Burgweiler, Hohenzollern)
20.	**Wolketsweiler,** D.	134	2	132	.	.	20,16	20,19	20,16	20,19	TH (St 1 P 20, 9)
	2. Baumgarten, W.	37	1	36	.	.	.	20,9	.	20,9	
	3. Detzenweiler, W.	30	.	30	.	.	.	20,19	.	20,19	
	4. Dürrsuppen, W.	11	.	11	.	.	.	20,9	.	20,9	
	5. Fronhof, H.	16	1	15	.	.	.	20,19	.	20,19	
	6. Gossetsweiler, W.	66	4	62	.	.	20,16	20,9	20,16	20,9	
	7. Grauenstein, H.	10	3	7	.	.	„	„	„	„	
	8. Hinterschneris, H.	4	4	.	.	.	.	„	.	„	
	9. Horgenzell, Pfw.	47	.	47	.	.	.	20,9[7]	.	20,9	PaTF
	10. Kramerhäusle, Hs.	2	..	2	.	.	.	20,19	.	20,19	
	11. Ludisreute, W.	11	.	11	.	.	.	„	.	„	
	12. Rolgenmoos, W.	40	10	30	.	.	20,16	15,8	15,4	„	
	13. Stockenreute, H.	4	.	4	.	.	.	„	.	„	
	14. Teufelsmühle, H.	7	.	7	.	.	„	20,19	20,16	„	
	15. Vorderschneris, H.	3	.	3	.	.	.	20,9	.	20,9	
	16. Wälde, Pfw.	58	20	38	.	.	20,16[7]	„	20,16	„	
	17. Wart, W.	15	2	13	.	.	„	„	„	22,20	
	18. Weiberhof, H.	6	.	6	.	.	.	„	.	20,9	
	19. Wilhelmskirch, Pfw.	87	17	70	.	.	20,16	20,19[7]	20,16	20,19	
	20. Winterbach, W.	153	23	130	.	.	20,16	20,9(7)	„	20,9	(Bhf 1 PT 20, 9)
	20. (III. 7)	741	87	654	.	.					
21.	**Wolpertswende,** Pfd.	482	2	480	.	.	1,III	21[7]	18	21	TH(Bhf 21, 10, P 21, 10)
	2. Bruggen, W.	41	.	41	.	.	.	„	.	„	
	3. Geiselmacher, H.	4	.	4	.	.	.	21,10	.	21,10	
	4. Göringen, H.	10	.	10	.	.	.	21	.	21	
	5. Haller, W.	31	4	27	.	.	1,III	„	18	„	
	6. Häusel, H.	2	.	2	.	.	.	21,10	.	21,10	
	7. Hatzenturm, W.	111	.	111	.	.	1,III	21	18	21	(Bhf 21, 10 P 21, 10, T 21)
	8. Kögel H.	8	.	8	.	.	.	21,10	.	21,10	
	9. Krummensbach, W.	42	.	42	.	.	.	„	.	„	
	10. Mochenwangen, Pfw.	363	14	349	.	.	1,III(6)	21,10[7]	18	21,10	BhfT, PF
	11. Moosehren, W.	32	.	32	.	.	.	„	.	„	
	12. Mucken, W.	45	4	41	.	.	18	21,10	.	„	

Digitized by Google

Nr.	Wohnplatz	Bevölkerungszahl im ganzen	davon ev.	davon kath.	davon ifr.	davon von and. Bekenntnissen	Einpfarrung (siehe die Vorbemerkungen) ev.	Einpfarrung kath.	Schule ev.	Schule kath.	Verkehrsanstalten
	1.	2.	3.	4.	5.	6.	7.	8.	9.	10.	11.
(21.)	13. Niedersweiler, W.	131	.	131	.	.	.	21	.	21	(Wbf 21,10, P 21,10, T 21)
	14. Papierfabrik, W.	346	48	298	.	.	1,III	21,10 Wbf.	18	21.10 Wbf.	"
	15. Schussentobel, H.	8	5	3	.	.	"	18	.	18	
	16. Segelbach, W.	54	.	54	.	.	.	21	.	21	
	17. Steinhausen, W.	20	2	18	.	.	.	21,10	.	21,10	
	18. Stroppel, W.	18	1	17	.	.	1.III	21	18	21	
	19. Vorsee, W.	111	1	110	.	.	"	"	.	"	"
	20. Weyden, W.	21	.	21	.	.	.	21,10	.	21,10	
	21. Ziegelhütte, W.	9	2	7	.	.	1,III	21	.	21	
	21. (II. 7)	1889	83	1806	.	.					
22.	**Zogenweiler,** Pfw.	71	.	71	.	.	20,16	22 7	20,16	22	Th(Wbf 1 P 20,9)
	2. Absenreute, W.	14	.	14	.	.	.	"	.	"	
	3. Adelmühle, H.	9	.	9	.	.	.	"	.	"	
	4. Beckenweiler, W.	26	.	26	.	.	20,16	22,20	20,16	22,20	(Wbf 1 P 20, 9, T 22)
	5. Bettenweiler, W.	112	7	105	.	.	"	"	"	"	
	6. Blümetsweiler, W.	32	.	32	.	.	.	11,4	.	11	
	7. Boscher, Hfr.	14	1	13	.	.	.	22,20	.	22,20	
	8. Fenkenmühle, H.	41	5	36	.	.	20,16	22	20,16	22	
	9. Furt, W.	34	.	34	.	.	"	"	"	"	
	10. Görtbild, W.	26	.	26	.	.	.	"	.	"	
	11. Hartobel, H.	8	.	8	.	.	.	"	.	"	
	12. Kessler, H.	5	.	5	.	.	.	.	.	.	
	13. Klitzistobel, H.	10	2	8	.	.	20,16	22	20,16	22	
	14. Liebenreute, W.	21	10	11	.	.	"	"	"	"	
	15. Locherhof, W.	15	9	6	.	.	"	"	"	"	
	16. Luft, W.	23	7	16	.	.	"	"	"	"	
	17. Nehmetsweiler, W.	40	.	40	.	.	.	20,9	.	20,9	
	18. Oberschoren, W.	9	.	9	.	.	.	22	.	22	
	19. Oberwaldhausen, W.	15	.	15	.	.	.	"	.	"	
	20. Ringgenweiler, Pfw.	140	1	139	.	.	20,16	22,20 7	20,16	22,20	Th(Wbf 1 P 20,9)
	21. Rötenbach, H.	5	.	5	.	.	.	20,9	.	20,9	
	22. Schachen, W.	15	1	14	.	.	.	22	.	22	
	23. Schlotten, H.	8	.	8	.	.	.	"	.	"	
	24. Schwarzhäusle, H.	6	.	6	.	.	.	"	.	"	
	25. Unterschoren, H.	6	.	6	.	.	20,16	"	20,16	"	
	26. Wechsetsweiler, W.	74	.	74	.	.	.	"(7)	.	"	
	22. (III. 7)	779	43	736	.	.					
23.	**Zußdorf,** Pfd.	318	8	310	.	.	20,16	23,8	20,16	23	Pf(Th (Wbf Slg. 31,2 P 19 T 19)
	2. Auhof, W.	15	.	15	.	.	.	"	.	"	
	3. Latten, W.	47	1	46	.	.	.	"	.	"	
	4. Wolfshalden, H.	8	8	.	.	.	20,16	.	20,16	.	
	23. (III. 7)	388	17	371	.	.					

Digitized by Google

11. Oberamt Riedlingen.

429,36 qkm. — Einwohner: 26040, nämlich: Ev. 928. — Kath. 24809. — Isr. 302. — Von and. Bekennt. 1.

Gemeinden: 53 (II. Kl. 6 — III. Kl. 47), hierunter 18 zusammengesetzte mit 39 Teilgemeinden. Wohnplätze: 2 St. — 40 Pfd., wor. 3 m. M.G. — 11 T. — 15 W. — 27 H. — 1 bes. benannter Einzelwohnsitz.

Nr.	Wohnplatz	Bevölkerungszahl im ganzen	davon ev.	davon kath.	davon isr.	davon von and. Bekenntnissen	Einpfarrung (siehe die Vorbemerkungen) ev.	Einpfarrung kath.	Schule ev.	Schule kath.	Verkehrsanstalten
	1.	2.	3.	4.	5.	6.	7.	8.	9.	10.	11.
1.	**Riedlingen.** O.A.St.	2344	202	2123	19	.	1 7	1 13	1	1	BhfT, PTF
	2. Döhringerhof, H.	24	10	14	.	.	„	„	„	„	
	3. Zollhausermühle, H.	9	.	9	.	.	.	„	.	„	
	1. (II. 13)	**2377**	**212**	**2146**	**19**	.					
2.	**Alleshausen,** T.	377		377	.	.	Bib. 7	43 (7)	.	2	TH(Bhf9P9)
	2. Braienberg, W.	90	.	90	.	.	.	„ (7)	.	„	
	2. (III. 7)	**467**	.	**467**	.	.					
3.	**Altheim,** Pfd.	796	2	794	.	.	1	3 9	.	3	TH(F(Bhf P1)
	2. Jakobshof, H.	5	.	5	.	.	.	.	.	„	
	3. (II. 9)	**801**	**2**	**799**	.	.					
4.	**Andelfingen.** Pfd. (III. 9)	**621**	**17**	**604**	.	.	**40**	**4 7**	**40**	**4**	TH(BhfP1)
5.	**Bechingen.** T. (III. 7)	**119**	.	**119**	.	.	Münf. **48**	**52**	.	**52**	TH(Bhf53P1)
6.	**Betzenweiler,** Pfd., Z.G.	583	.	583	.	.	Bib. 7	6 7	.	6	TH(BhfP1)
	2. Neuhaus, H.	10	.	10	.	.	.	„	.	„	
	2. Bischmannshausen, W.	71	1	70	.	.	Bib. 7	6 (6)	.	„	
	3. Wolfartsmühle, H.	10	.	10	.	.	.	14	.	14	
	6. (III. 7)	**674**	**1**	**673**	.						
7.	**Beuren.** T. (III. 7)	**263**	**4**	**259**	.	.	**1**	**28 (7)**	.	**7**	TH(Bhf Slg. 37, P28)
8.	**Binzwangen,** Pfd., Z.G.	723	9	714	.	.	**40**	**8 9**	.	**8**	TH(Bhf20P1)
	2. Landauhof, H.	15	.	15	.	.	.	„	.	„	
	8. (III. 9)	**738**	**9**	**729**	.	.					
9.	**Buchau,** St.	2394	135	1977	282	.	Wldf. **20 (7)**	**9 14**	**9**	**9**	BhfPTF
	2. Heuauhof, H.	17	.	17	.	.	„	„	„	„	
	9. (II. 11)	**2411**	**135**	**1994**	**282**	.					

Digitized by Google

Nr.	Wohnplatz	Bevölkerungszahl im ganzen	davon ev.	davon kath.	davon isr.	davon and. Bekenntnissen	Einpfarrung (siehe die Vorbemerkungen) ev.	Einpfarrung kath.	Schule ev.	Schule kath.	Verkehrsanstalten
	1.	2.	3.	4.	5.	6.	7.	8.	9.	10.	11.
10.	**Dangendorf**, Pfd.	434	.	434	.	.	1	10 7	.	10	TH(Bhf 16 P 1)
	2. Fischersmühle, H.	6	.	6	.	.	.	„	.	„	
	10. (III. 7)	440	.	440	.	.					
11.	**Dietelhofen**, Pfd. (III. 7)	156	.	156	.	.	Münst. 48	11 7	.	11	TH(Bhf 46 P 1)
12.	**Dietershausen**, D., Z.G.	160	.	160	.	.	Ev. 41	13 (7)	.	13	TH (Bhf 46 P 49)
	2. Dobel, W.	49	.	49	.	.	.	„	.	„	
	12. (III. 7)	209	.	209	.	.					
13.	**Dietershirch**, Pfd., Z.G.	193	1	192	.	.	Ev. 41	13 9	.	13	TH(Bhf Ev. 30, P 49)
	2. Herlighof, H.	12	1	11	.	.	.	„	.	„	
	2. Herligmühle, H.	7	.	7	.	.	.	„	.	„	
	13. (III. 7)	212	2	210	.	.					
14.	**Dürmentingen**, Pfd., Z.G.	824	2	821	.	1	1	14 7	.	14	PoTA(Bhf 1)
	2. Fasanenhof, H.	6	.	6	.	.	.	„	.	„	
	14. (III. 7)	830	2	827	.	1					
15.	**Dürnau**, Pfd. (III. 7)	384	.	384	.	.	40	15 7	.	15	TH(Bhf 9 P 9)
16.	**Dürrenwaldstetten**, Pfd., Z.G.	171	1	170	.	.	40	16 9	.	16	TH(Bhf P 1)
	2. Ohnhülben, H.	22	9	13	.	.	„	„	.	„	
	16. (III. 7)	193	10	183	.	.					TH(Bhf Bingen (Hohenzoll.), P 1)
17.	**Egelfingen**, Pfd. (III. 7)	154	.	154	.	.	40	17 7	.	17	TH(Bhf Bingen (Hohenzoll.), P 1)
18.	**Emerfeld**, Pfd.	151	.	151	.	.	40	18 7	.	18	TH(Bhf Bingen (Hohenzoll.), P 1)
	2. Warmtal, H.	17	.	17	.	.	.	„	.	„	
	18. (III. 7)	168	.	168	.	.					
19.	**Erisdorf**, Pfd.	319	5	314	.	.	1	19 7	.	19	TH(Bhf 1 P 1)
	2. Höllsäge, H.	5	.	5	.	.	.	„	.	„	
	19. (III. 7)	324	5	319	.	.					
20.	**Ertingen**, Pfd. m. M.G.	1878	14	1863	1	.	1	20 10	1	20	Bhf T, PoTA
	2. Riedmühle, H.	10	.	10	.	.	.	„	.	„	
	20. (II. 11)	1888	14	1873	1	.					
21.	**Friedingen**, Pfd. (III. 7)	323	3	320	.	.	40	21 7	.	21	TH(Bhf 3 P 1)
22.	**Göffingen**, Pfd. (III. 7)	226	.	226	.	.	1	22 7	.	22	PoTA (Bhf 46 P 1)

Digitized by Google

Nr.	Wohnplatz	Bevölkerungszahl im ganzen	davon ev.	davon kath.	davon ijr.	davon von and. Bekenntnissen	Einpfarrung (siehe die Vorbemerkungen) ev.	Einpfarrung kath.	Schule ev.	Schule kath.	Verkehrsanstalten
	1.	2.	3.	4.	5.	6.	7.	8.	9.	10.	11.
23.	**Grüningen**, Pfd. (III. 7)	334	2	332	.	.	40	23 7	.	23	Th(Bhf 1 P 1)
24.	**Hailtingen**, Pfd. (III. 7)	366	1	365	.	.	1	24 7	.	24	PhTh (Bhf 46 P 1)
25.	**Hausen am Bussen**, Pfd. (III. 7)	187		187	.	.	Eb. 41	25 7	.	25	Th (Bhf Eb. 30)
26.	**Heiligkreuztal**, Pfd., Z.G.	253	20	233	.	.	40 (8)	26 7	.	26	Th(Bhf P 1)
	2. Dollhof, H.	16	.	16	.	.	„	28	.	7	
	26. (III. 7)	269	20	249	.	.					
27.	**Heudorf**, Pfd., Z.G.	263	2	261	.	.	1	27 7	1	27	Th(Bhf 1 P 1)
	2. Burgau, W. Anwalt	33	1	32	.	.	„	14	„	14	
	27. (III. 7)	296	3	293	.	.					
28.	**Hunderfingen**, Pfd., Z.G.	717	5	712	.	.	40	28 9	.	28	PaTh (Bhf Stg. 27)
	2. Talhof, H.	13	.	13	.	.		„	.	„	
	28. (III. 9)	730	5	725	.	.					
29.	**Ittenhausen**, T.	309	3	306	.	.	40	16 (7)	.	29	Th(Bhf P 1)
	2. Ensmad, H.	5	.	5	.	.		„	.	„	
	29. (III. 7)	314	3	311	.	.					
30.	**Kanzach**, Pfd., Z.G.	345	6	339	.	.	Wbf. 20	30 7	.	30	PaTh(Bhf 9)
	2. Vollochhof (Untervollach), H.	8	.	8	.	.	.	„	.	„	
	3. Vollochmühle (Obervollach), H.	31	.	31	.	.	.	„	.	„	
	2 Seelenhof, W.	24	.	24	.	.	.	„	.	„	
	30. (III. 7)	408	6	402	.	.					
31.	**Kappel**, T., Z.G.	552	10	542	.	.	Wbf 20	9 (8)	9	31	Th(Bhf 9 P 9)
	2. Bruckhof, H.	19	.	19	.	.	.	„	.	„	
	3. Ottobeurerhof, H.	9	.	9	.	.	.	„	.	„	
	31. (III. 7)	580	10	570	.	.					
32.	**Marbach**, Pfd., Z.G.	573	4	569	.	.	Stg. 1	32 7	.	32	Th(Bhf 20, P Stg. 27)
	2. Stettberg, W.	10	.	10	.	.	.	„	.	„	
	32. (III. 7)	583	4	579	.	.					
33.	**Möhringen**, Pfd., Z.G.	232	.	232	.	.	1	33 7	.	33	Th(Bhf 46 P 1)
	2. Aderzhofen, W. Anw. (4)	98	.	98	.	.	.	38 (7)	.	38	
	2. Sonnenberg, H.	6	.	6	.	.	.	„	.	„	
	33. (III. 7)	336	.	336	.	.					

Digitized by Google

Nr.	Wohnplatz	Bevölkerungszahl im ganzen	davon ev.	davon kath.	davon ifr.	davon von and. Bekenntnissen	Einpfarrung (siehe die Vorbemerkungen) ev.	Einpfarrung kath.	Schule ev.	Schule kath.	Verkehrsanstalten
	1.	2.	3.	4.	5.	6.	7.	8.	9.	10.	11.
34.	**Moosburg,** D.	162	.	162	.	.	Bib. 7	6 (6)	.	34	TH(Bhf 9 P 9)
	2. Brackenhofen, W.	19	.	19	.	.	.	"	.	"	
	34. (III. 6)	181	.	181	.	.					
35.	**Mörfingen,** Pfd. (III. 7)	139	2	137	.	.	Münst. 48	35 7	.	35	TH(Bhf 16 P Münst. 18)
36.	**Neufra,** Pfd. (III. 7)	704	9	695	.	.	1	36 7	1	36	Hp2 H(P 1)
37.	**Oberwachingen,** D.	122	.	122	.	.	Eb. 41	13 (7)	.	13	TH(Bhf Eb. 30 P Eb. 30)
	2. Schupfenberg, W.	17	.	17	.	.	"	"	.	"	
	37. (III. 7)	139	.	139	.	.					
38.	**Offingen,** Pfr. (mit Kirche u. Haus auf dem Bussen), Z.G.	350	1	349	.	.	1	38 9	.	38	TH(Bhf 16 P 1)
	2. Buchau u. Bussen, W.	42	.	42	.	.	.	"	.	"	
	3. Dentingen, W. Anw.	70	.	70	.	.	.	" (7)	.	"	
	38. (III. 9)	462	1	461	.	.					
39.	**Oggelsbausen,** Pfr.	679	4	675	.	.	Wlbf. 20	39 7	.	39	Hp TH(Bhf P 9)
	2. Bahnstock, 3 Hfr.	19	.	19	.	.	"	"	.	"	
	39. (III. 7)	698	4	694	.	.					
40.	**Pflummern,** Pfd. (III. 7)	428	409	19	.	.	40 14 (9)	23	40	.	TH(Bhf P 1)
41.	**Reutlingendorf,** Pfd. (III. 7)	268	.	268	.	.	Münst. 48	41 7	.	41	TH(Bhf 53 P 1)
42.	**Sauggart,** Pfd. (III. 7)	275	1	274	.	.	Bib. 7	42 7	.	42	TH(Bhf Eb. 41, P 49)
43.	**Seekirch,** Pfd. Z.G.	222	.	222	.	.	Bib. 7	43 10	.	43	TH(Bhf 9 P 9)
	2. Ödenahlen, W., Anw.	28	.	28	.	.	.	Wlb. 2	.	Bib 2	
	43. (III. 7)	250	.	250	.	.					
44.	**Tiefenbach,** D., Z.G.	354	1	353	.	.	Wlbf. 20	43 (7)	.	44	TH(Bhf 9 P 9)
	2. Maierhof, H.	9	.	9	.	.	.	Bib. 38	.	Bib. 38	
	2. Streitberg, W.	15	.	15	.	.	.	Bib. 38	.	Bib. 38	
	44. (III. 7)	378	1	377	.	.					
45.	**Aigendorf,** Pfd. (III. 7)	268	4	264	.	.	Münst. 48	45 7	.	45	TH(Bhf 16 P 1)
46.	**Aulingen,** Pfd. m. M.G. (II. 10)	799	10	789	.	.	1	46 10	.	46	Bhf Z., P 9 TH(P 1)
47.	**Unterwachingen,** Pfd. (III. 7)	137	.	137	.	.	Eb. 41	47 7	.	47	TH(Bhf Eb. 30 P Eb. 30)

Digitized by Google

Nr.	Wohnplatz	Bevölkerungszahl im ganzen	davon ev.	davon kath.	davon isr.	davon von and. Bekenntnissen	Einpfarrung (siehe die Vorbemerkungen) ev.	Einpfarrung kath.	Schule ev.	Schule kath.	Verkehrsanstalten
	1.	2.	3.	4.	5.	6.	7.	8.	9.	10.	11.
48.	**Apfelamör,** D. (III. 7)	187	.	187	.	.	40	35(7)	.	48	TH(Bhf 1,P Münf. 48)
49.	**Attenweiler,** Pfd. mit M.G., Z.G.	1182	2	1180	.	.	Bib. 7	49 7	Bib. 7	49	PaTH(Bhf 1)
	2. Dettenberg, H.	9	8	1	.	.	"	"	.	"	
	3. Runkenmühle, H.	10	.	10	.	.	.	"	.	"	
	2. Minderreuti, W. Anwalt	88	.	88	.	.	.	"	.	"	
	49. (II. 9)	1289	10	1279	.	.					
50.	**Waldhausen,** D. (III. 7)	191	.	191	.	.	40	3(7)	.	50	TH(Bhf P 1)
51.	**Wilflingen,** Pfd., Z.G.	309	3	306	.	.	40	51 7	.	51	TH (Bhf Bingen Hohenzoll. P 1)
	2. Enhofen, W.	30	.	30	.	.	.	"	.	"	
	2. Eisighof, H.	26	.	26	.	.	40	"	.	"	
	51. (III. 7)	365	3	362	.	.					
52.	**Zell,** Pfd. (III. 6)	129	.	129	.	.	Münf. 48	52 7	.	52	TH(Bhf 53 P 1)
53.	**Zwiefaltendorf,** Pfd. (III. 7)	372	4	368	.	.	Münf. 48	53 7	Münf. 48	53	Bhf BT, TH

12. Oberamt Saulgau.

389,42 qkm. — Einwohner: 29026, nämlich: Ev. 1133. — Kath. 27865. — Isr. 11. — Von and. Bekennt. 17.

Gemeinden: 50 (II. Kl. 5 — III. Kl. 45), hierunter 12 zusammengesetzte mit 30 Teilgemeinden. Wohnplätze: 3 St. — 26 Pfd., wor. 4 m. M.G. — 17 D. — 2 Pfw. — 63 W. — 59 H. — 16 bef. benannte Einzelwohnsitze.

Nr.	Wohnplatz	Bevölkerungszahl im ganzen	davon ev.	davon kath.	davon isr.	davon von and. Bekenntnissen	Einpfarrung (siehe die Vorbemerkungen) ev.	Einpfarrung kath.	Schule ev.	Schule kath.	Verkehrsanstalten
	1.	2.	3.	4.	5.	6.	7.	8.	9.	10.	11.
1.	**Saulgau,** OA.St.	4628	295	4326	6	1	112(7)	113	1	1	Bhf T, PF
	2. Bernhausen, H. (c. M.)	14	.	14	.	.	.	"	.	"	

Digitized by Google

Nr.	Wohnplatz	Bevölkerungszahl im ganzen	davon ev.	kath.	übr.	von and. Bekenntnissen	Einpfarrung (siehe die Vorbemerkungen) ev.	kath.	Schule ev.	kath.	Verkehrsanstalten
	1.	2.	3.	4.	5.	6.	7.	8.	9.	10.	11.
(1.)	3. Dötschenmühle, H. (M. m. 5, 6, 7, 8, 10, 11, 12, 13, 14)	9	.	9	.	.	.	39	.	39	
	4. Enzenweiler, W. (e. M.)	27	.	27	.	.	.	„	.	23	
	5. Eselmühle, H. (M. zus. m. 3, 6, 7, 8, 10, 11, 12, 13, 14)	10	.	10	.	.	.	1	.	1	
	6. Franzenmühle, H. (M. zus. m. 3, 5, 7, 8, 10, 11, 12, 13, 14)	8	.	8	.	.	.	„	.	„	
	7. Lindenmühle, H. (M. zus. m. 3, 5, 6, 8, 10, 11, 12, 13, 14)	6	1	5	.	.	.	39	.	39	
	8. Neumühle, H. (M. zus. m. 3, 5, 6, 7, 10, 11, 12, 13, 14)	12	.	12	.	.	.	1	.	1	
	9. Nonnenweiler, W. (e. M.)	29	.	29	.	.	.	39	.	39	
	10. Riedsäge, H. (M. zus. m. 3, 5, 6, 7, 8, 11, 12, 13, 14)	11	.	11	.	.	.	1	.	1	
	11. Schaulesmühle, H. (M. zus. m. 3, 5, 6, 7, 8, 10, 12, 13, 14)	7	.	7	.	.	.	„	.	„	
	12. Schwarzach, W. (M. zus. m. 3, 5, 6, 7, 8, 10, 11, 13, 14)	34	.	34	.	.	.	38	.	38	
	13. Spitalmühle, H. (M. zus. m. 3, 5, 6, 7, 8, 10, 11, 12, 14)	7	.	7	.	.	.	1	.	1	
	14. Wilfertsweiler, W. (e. M.)	103	.	103	.	.	.	„	.	26	(Wbf 20, P 1 T
	15. Wolfahrtsmühle, H. (M. zus. m. 3, 5, 6, 7, 8, 10, 11, 12, 13)	6	.	6	.	.	.	„	.	1	
	1. (II. 7)	1911	296	1608	6	1					
2.	**Allmannsweiler,** Pfd. (III. 7)	233	2	231	.		Wbf 20	43 7	.	2	T5 (Wbf Wbf. 20, P Wbf. 20)
3.	**Altshausen,** Pre. m. M. O.	2016	248	1768	.		3 7	3 10	3	3	Wbf T, P T
	2. Dornahof, H. (e. M. m. 1)	100	57	43	.	.	„	„	„	„	
	3. Gemeindehaus, HS.	18	13	5	.	.	„	„	„	„	
	4. Jugenhardt, W.	55	5	50	.	.	„	„	„	„	
	5. Mendelbeuren, W. (e. M.)	103	3	100	.	.	„	„	„	„	
	6. St. Salvatorkapelle, K. u. Hfr.	3	.	3	.	.	.	„	.	„	
	3. (II. 10)	2295	326	1969	.	.					

Digitized by Google

Nr.	Wohnplatz	Bevölkerungszahl im ganzen	davon ev.	davon kath.	davon ifr.	davon von and. Bekenntnissen	Einpfarrung (siehe die Vorbemerkungen) ev.	Einpfarrung kath.	Schule ev.	Schule kath.	Verkehrsanstalten
	1.	2.	3.	4.	5.	6.	7.	8.	9.	10.	11.
4.	**Beizkofen,** D.	403	2	401	.	.	1/37	30 (7)	.	4	Th (Bhf 37 P 30)
	2. Ostrachmühle, H.	8	.	8	.	.	.	"	.	"	
	3. Riedsäge, H.	11	.	11	.	.	.	"	.	"	
	4. (III. 7)	422	2	420	.	.					
5.	**Biersteten,** D., (6) Z.G.	215	.	215	.	.	1	44	.	44	Th (Bhf 1 P 1)
	2. Steinbronnen, W. (4)	137	1	136	.	.	"	"	.	"	"
	5. (III. 7)	352	1	351	.	.					
6.	**Blochingen,** Frd. (III. 7)	644	9	635	.	.	1/37	67	37	6	Th (Bhf 37 P 37)
7.	**Blönried,** D.	174	7	167	.	.	3 Bhf.	Bhf. 3	.	7,10 Bhf.	Bhf (L 7, 18) Th (P 3)
	2. Amberg, W. (e. M.)	16	.	16	.	.	20	"	.	19,3	
	3. Bärenweiler, H. Hofdomäne (e. M.)	9	1	8	.	.	3 Bhf.	Nav. 21	.	7,10 Bhf.	
	4. Buschhorn, H.	6	.	6	.	.	20	Bhf. 3	.	19,3	
	5. Esbach, H. (e. M. teilw.) (s. 3 v. Schindelbach OA. Waldsee)	4	.	4	.	.	"	"	.	Bhf. 19,3	
	6. Halderhof, H.	7	.	7	.	.	.	"	.	"	
	7. Hüblen, H. (e. M.)	18	2	16	.	.	3	3	.	3 Bhf.	
	8. Lohren, H. (e. M.)	13	1	12	.	.	.	Bhf. 3	.	19,3	
	9. Multer, H. (e. M.)	10	7	3	.	.	3	"	.	"	
	10. Münchenreute, W. (e. M.) Anwalt	163	11	152	.	.	"	" (7)	.	7,10 Bhf.	(Bhf Bhf. 3, P 3, Th Bhf. 19, 19)
	11. Rankwirt, H. (e. M.)	5	.	5	.	.	.	"	.	19,3	
	12. Rothäusle, H. (e. M.)	6	.	6	.	.	.	Nav. 21	.	7,10	Bhf
	13. Steinenbach, W. (e. M.)	163	5	158	.	.	3	Bhf. 3	.	"	Ph (P 3 T 7)
	14. Stuben, W. (e. M.)	112	13	99	.	.	"	3 (7)	.	3	(Bhf 3 P 3 T 7)
	7. (III. 7)	706	47	659	.	.					
8.	**Bolstern,** Frd., (7) Z.G.	295	.	295	.	.	1	8 (7)	.	8	Th (Bhf P 1)
	2. Holzmühle, H.	11	.	11	.	.	.	"	.	"	
	3. Wagenhausen, W.	14	.	14	.	.	.	"	.	"	
	2. Heratskirch, W. Anwalt	80	2	78	.	.	.	8 (7)	.	"	(Bhf 29 P 1 T 9)
	8. (III. 7)	400	2	398	.	.					
9.	**Boms,** Frd.	106	.	105	1	.	3	97	3	9	Ap Th (P 1)
	2. Glochen, W. (e. M.)	42	.	42	.	.	.	"	.	"	
	3. Haggenmoos, W. (e. M.)	33	3	30	.	.	3	3	3	3	
	4. Hundsrücken, W. (e. M.)	40	.	40	.	.	.	9	.	9	
	5. Litzelbach, W. (e. M.)	87	13	74	.	.	3	3	3	3	
	6. Schwarzenbach, W. (e. M.)	165	.	165	.	.	"	9	"	9	(Ap 9 P 1 T 9)
	9 (III. 7)	473	16	456	1	.					

Digitized by Google

Nr.	Wohnplatz	Bevölkerungszahl im ganzen	davon ev.	davon kath.	davon ifr.	davon von and. Bek. kenntnissen	Einpfarrung (siehe die Vorbemerkungen) ev.	Einpfarrung kath.	Schule ev.	Schule kath.	Verkehrsanstalten
	1.	2.	3.	4.	5.	6.	7.	8.	9.	10.	11.
10.	**Bondorf,** D. (III. 7).	231	1	230	.	.	1	1 (7)	1	10	TH(Bhf 1 P 1)
11.	**Braunenweiler,** Pfd.	355	.	355	.	.	1	11 7	1	11	TH(Bhf 1 P 1)
	2. Daiberhaus, Hö.	3	.	3	.	.	.	"	.	"	
	3. Kammerhof, H.	10	.	10	.	.	.	"	.	"	
	4. Michelshof, H.	6	.	6	.	.	.	"	.	"	
	5. Ziegelhof, H.	19	.	19	.	.	.	"	.	"	
	11. (III. 7)	393	.	393	.	.					
12.	**Bremen.** D. (III. 7)	238	5	233	.	.	1/37	30	.	30	(Bhf 37 P 30
13.	**Ebenweiler,** Pfd.	438	11	427	.	.	3	13 10	3	13	PDTH (Bhf P 3)
	2. Groppach, H.	4	.	4	.	.	.	"	.	"	
	3. Mauren, W.	43	6	37	.	.	.	"	.	"	
	4. Oberholz, H.	7	.	7	.	.	.	"	.	"	
	5. Oberweiler, H.	15	.	15	.	.	.	"	.	"	
	13. (III. 7)	507	17	490	.	.					
14.	**Ebersbach,** Pfd.	502	5	497	.	.	3	14 9	3	14	TH(Bhf 3 P 3)
	2. Ried, W. (teilw.) (i. G. 22)	40	.	40	.	.	.	"	.	"	
	2. Lichtenfeld, H., K. Hofdom.	17	13	4	.	.	3	"	3	"	
	2. Arnetsrente, H., K. Hofdomäne	9	3	6	.	.	"	"	"	"	
	3. Tiergarten, H., K. Hofdomäne	11	.	11	.	.		"		"	
	14. (III. 7)	579	21	558	.	.					
15.	**Eichen.** D. (III. 7)	173	4	169	.	.	1	30 7	.	25	TH(Bhf 1 P 30)
16.	**Eichstegen.** D.	120	.	120	.	.	3	3	3	3	TH(Bhf 2 P 3)
	2. Balthaus, W. (e. M.)	34	.	34	.	.	.	"	.	"	
	3. Hangen, W. (e. M.)	21	.	21	.	.	.	"	.	9	
	4. Häuser, H. (e. M.)	9	.	9	.	.	.	9	.	"	
	5. Hirscheck, W. (e. M.)	86	28	58	.	.	3	3	3	3	
	6. Käserjulgen, W. (e. M. m. 7 u. 8)	46	.	46	.	.	"	"	"	"	
	7. Kreenried, W. (e. M. m. 6 u. 8)	100	2	98	.	.	"	13 (7)	"	13	Hp (Bhf P 3 T 16)
	8. Meisterhaus, H. (e. M. m. 6 u. 7)	5	.	5	.	.	.	3	.	3	
	9. Ragenrente, W. (e. M.)	50	.	50	.	.	.	"	.	"	
	10. Reute, W. (e. M.)	36	8	28	.	.	3	"	3	"	
	11. Zwirtemberg, K. Hofdomäne (e. M.), unbew.	.	.	.	.	.	.	14	"	14	
	16. (III. 7)	567	38	469	.	.					

Digitized by Google

Nr.	Wohnplatz	Bevölkerungszahl im ganzen	davon ev.	davon kath.	davon isr.	davon von and. Bekenntnissen	Einpfarrung (siehe die Vorbemerkungen) ev.	Einpfarrung kath.	Schule ev.	Schule kath.	Verkehrsanstalten
	1.	2.	3.	4.	5.	6.	7.	8.	9.	10.	11.
17.	**Ennetach,** Pfd.	759	18	741	.	.	1/37	17 [10]	.	17	HpTH(P37)
	2. Hipfelsberg, W. (e. M.)	25	.	25	.	.	„	„	.	„	
	3. Untereggten, H. (e. M.)	6	6	.	.	.	.	„	.	„	
	17. (III. 7)	790	24	766	.	.					
18.	**Enzkofen,** D. (III. 7)	201	1	200	.	.	1/37	30	.	30	TH (Bhf37P30)
19.	**Fleischwangen,** Pfd.	324	2	322	.	.	3	19 [7]	3	19	TH(BhfP 3)
	2. Eichenmühle, H.	7	.	7	.	.	.	„	.	„	
	3. Zippern, 2 Höfe	17	.	17	.	.	.	„	.	„	
	19. (III. 7)	348	2	346	.	.					
20.	**Friedberg,** Pfd.	356	9	347	.	.	1	20 [9]	.	20	TH(BhfP 1)
	2. Wirnsweiler, W. (e. M.)	34	.	34	.	.	.	8	.	8	
	20. (III. 7)	390	9	381	.	.					
21.	**Fulgenstadt,** Pfd. (III. 7)	487	.	487	.	.	1	21 [7]	.	21	TH(BhfP 1)
22.	**Geigelbach,** bestehend aus:										(Bhf Wldf.3, P3T14)
	1. Atzenberg (Ober-), W. (e. M.)	38	.	38	.	.	1	44	3	44	
	2. Badhaus, W. (e. M. m. 3)	12	.	12	.	.	„	22,3	.	22,3	
	3. Boos, Pfw. (e. M.)	118	.	118	.	.	„	22,3 [7]	.	„	TH(Bhf 1 P1)
	4. Buch (Buch), W. (e. M.)	49	1	48	.	.	„	14	3	40	
	5. Geigelbach, H.	9	.	9	.	.	3	„	.	14	
	6. Irrenberg, W. (e. M.)	20	.	20	.	.	1	„	.	40	
	7. Menzenweiler, W. (e. M.)	63	1	62	.	.	„	„	3	„	
	8. Oberweiler, W. (e. M.)	24	.	24	.	.	„	Wldf.3	.	Wldf. 3	
	9. Ried, W. (e. M.) teilw. (s. G. 14)	108	.	108	.	.	3	14	.	40	(Bhf Wldf. 3, P3T14)
	10. Schwemme, W. (e. M.)	33	.	33	.	.	1	44	.	44	
	11. Winnenden, W. (e. M.)	19	2	17	.	.	„	14	3	40	
	22. (III. 7)	493	4	489	.	.					
23.	**Großtissen,** D., (4) Z.G.	189	7	182	.	.	1	39 [7]	1	23	TH(BhfP 1)
	2. Kleintissen, W. (3)	125	9	116	.	.	„	„	„	„	(P 1 T 23)
	23. (III. 7)	314	16	298	.	.					
24.	**Guggenhausen,** D., (3) Z.G.	70	4	66	.	.	3	19 [7]	.	19	(Bhf31,2 P3T47)
	2. Banhof, W.	28	.	28	.	.	.	47	.	47	(Bhf31,2, P31,2T47)
	2. Haslach, H.	11	1	10	.	.	3	„	.	„	
	3. Wendenreute, H.	9	.	9	.	.	.	„	.	„	

Digitized by Google

Nr.	Wohnplatz	Bevölkerungszahl im ganzen	davon ev.	davon kath.	davon isr.	davon von and. Bekenntnissen	Einpfarrung (siehe die Vorbemerkungen) ev.	Einpfarrung kath.	Schule ev.	Schule kath.	Verkehrsanstalten
	1.	2.	3.	4.	5.	6.	7.	8.	9.	10.	11.
(24.)	3. Egg, W. (3)	49	.	49	.	.	3	13	.	13	(Bhf 3 P 3 T 47)
	2. Brunnen, H.	10	.	10	.	.	.	„	.	„	
	3. Luegen, W.	15	.	15	.	.	.	„	.	„	
	4. Muttenhaus, H.	14	.	14	.	.	.	19	.	19	
	4. Königsegg, Schl. u. H.	13	.	13	.	.	.	31	.	31	(Bhf 31,2, P T 31,2)
	24. (III. 7)	219	5	214	.	.					
25.	**Günzkofen.** D. (III. 7)	241	1	240	.	.	1/37	30 (7)	.	25	TH (Bhf 37 P 30)
26.	**Haid.** W., Anw. (3) Z.G.	96	4	92	.	.	1	1 (7)	.	26	TH (Bhf 1 P 1)
	2. Bogenweiler, W. Anw. (3)	91	.	91	.	.	.	„	.	„	„
	3. Sießen, Pfw., m. Haldenhof	397	.	397	.	.	.	26,3 7	.	8	„
	2. Häberlesmühle, H.	3	.	3	.	.	.	„	.	(Privatschule)	
	26. (III. 7)	587	4	583	.	.				„	
27.	**Herbertingen.** Pfd. m. M.G.	1545	21	1524	.	.	1/37	27 10	.	27	Bhf T, P T F
	2. Riedmühle, Hs.	8	.	8	.	.	.	„	.	„	
	3. Talmühle, Hs.	6	.	6	.	.	.	„	.	„	
	27. (II. 11)	1559	21	1538	.	.					
28.	**Hendorf.** Pfd. (III. 7)	413	4	409	.	.	1/37	28 7	.	28	TH (Bhf 46 P 37)
29.	**Hochberg.** Pfd.	212	.	212	.	.	1	29 7	.	29	Bhf P H T H (P 1)
	2. Luditsweiler, W. (e. M.)	89	1	88	.	.	.	„	.	„	Bhf T 29 P 1
	29. (III. 7)	301	1	300	.	.					
30.	**Hohentengen.** Pfd. m. M.G.	505	1	504	.	.	1/37	30 15	.	30	Ba T F (Bhf 37)
	2. Mechanische Werkstätte, Hs.	5	.	5	.	.	.	„	.	„	
	3. Riedmühle, H.	10	.	10	.	.	.	„	.	„	
	30. (III. 7)	520	1	519	.	.					
31.	**Hoßkirch.** Pfd.	338	3	335	.	.	3	31 9	.	31	(TH f. 31,2)
	2. Hoßkirch-Königsegg, Hfr. (e. M. m. 3)	5	.	5	.	.	.	„	.	„	Bhf P T F
	3. Kleewiesen, H. (e. M. m. 2)	11	.	11	.	.	.	„	.	„	
	31. (III. 7)	354	3	351	.	.					
32.	**Hüttenreute,** D., Z.G.	75	.	75	.	.	3	31	.	31	TH (Bhf 31,2, P 31,2)
	2. Milpishaus, W. (e. M.)	37	.	37	.	.	.	„	.	„	
	3. Ratzenreute, W. (e. M.)	17	.	17	.	.	.	„	.	„	
	4. Sandhaus, Hfr. (e. M. m. 1)	16	.	16	.	.	.	„	.	„	

Digitized by Google

Nr.	Wohnplatz	Bevölkerungszahl im ganzen	davon ev.	davon kath.	davon isr.	davon von and. Bekenntnissen	Einpfarrung (siehe die Vorbemerkungen) ev.	Einpfarrung kath.	Schule ev.	Schule kath.	Verkehrsanstalten
	1.	2.	3.	4.	5.	6.	7.	8.	9.	10.	11.
(32.)	5. Wolfertsreute, W. (e. M.)	24	1	23	.	.	.	3	.	3	
	2. Watt, H., m. Königsegger Säge, Hsr.	29	1	28	.	.	.	31	.	31	
	32. (III. 7)	198	2	196	.	.					
33.	**Jettkofen,** D. (III. 7)	263	4	259	.	.	3	Ostrch.(7) (Hohenz.)	.	33	TH(BhfOstrach (Hohz.) P 31,2)
34.	**Königseggwald.** Pfd. m. M.G.	389	3	385	.	1	3	34 7	.	34	PHTH (BhfP 31,2)
	2. Stephansreute, H.(e.M.)	12	.	12	.	.	.	"	.	"	
	34. (III. 7)	401	3	397	.	1					
35.	**Lampertsweiler,** D.	205	.	205	.	.	1	22,3	.	22,3	TH(BhfP 1)
	2. Rieden, W.	33	.	33	.	.		"	.	"	
	35. (III. 7)	238	.	238	.						
36.	**Laubbach,** W., Z.G.	93	3	90	.		3	Ostrch.(7) (Hohenz.)	.	Ostrach (Hohz.)	(BhfOstrach (Hohz.) P 31,2 T 36,3)
	2. Oberweiler, W. (1)	41	.	41	.		.	34	.	34	
	3. Unterweiler, W. (3)	110	.	110	.	.	3	Ostrach (Hohenz.) 31 u. 34	.	Ostrach (Hohz.) 31 u. 34	TH (")
	36. (III. 7)	244	3	241	.						
37.	**Mengen.** St.	2599	142	2439	4	14	1/37 (7)	37 10	37	37	BhfTF,PF
	2. Granheim, W.	19	1	18	.	.	.	"	.	"	
	3. Leprosenhaus, Hs.	6	5	.	.	1	1/37	.	37	.	
	4. Spitalmühle, Hs.	15	.	15	.	.	.	37	.	37	
	5. Städtische Walkmühle, Hs.	7	.	7	.	.	.	"	.	"	
	37. (II. 11)	2646	148	2479	4	15					
38.	**Mieterkingen,** Pfd. mit Hammerschmiedmühle, Hs.	241	3	238	.	.	1	38 7	.	38	TH(Bhf 27 P 27)
	2. Schönhalderhof, H.	5	.	5	.	.	.	"	.	.	
	38. (III. 7)	246	3	243	.						
39.	**Moosheim.** Pfd. (III. 7)	246	.	246	.	.	1	39 7	.	39	TH(BhfP 1)
40.	**Musbach,** D.	142	.	142	.	.	1	14 (7)	.	40	TH (BhfWldf.3, P 1)
	2. Blaserhof, H.	5	.	5	.	.	.	"	.	"	
	3. Ramsenhof, H.	4	.	4	.	.	.	"	.	"	
	40. (III. 7)	151	.	151	.	.					

Digitized by Google

Nr.	Wohnplatz	Bevölkerungszahl im ganzen	davon ev.	davon kath.	davon isr.	davon von and. Bekenntnissen	Einpfarrung (siehe die Vorbemerkungen) ev.	Einpfarrung kath.	Schule ev.	Schule kath.	Verkehrsanstalten
	1.	2.	3.	4.	5.	6.	7.	8.	9.	10.	11.
41.	**Oelkofen**, T.	409	1	408	.	.	1/37	30 (7)	.	41	Th(Bhf 27 P 36)
	2. Hagelsburg, W.	27	.	27	.	.	.	„	.	„	
	41. (III. 7)	436	1	435	.	.					
42.	**Pfrungen**, Pfd.	173	1	172	.	.	3	42 7	.	42	Th(Bhf 31,2, PKap. 19)
	2. Buhhof, H.	5	.	5	.	.	.	„	.	„	
	3. Duellihof, H.	10	.	10	.	.	.	„	.	„	
	4. Lindenhof, H.	13	9	4	.	.	3	„	.	„	
	5. Riedhof, Hfr.	55	10	45	.	.	„	„	.	„	
	6. Weitfeldhof, H.	7	.	7	.	.	.	„	.	„	
	42. (III. 7)	263	20	243	.	.					
43.	**Reichenbach**, Pfd.(5) Z.G.	332	1	331	.	.	Wldf. 20	43 7	Wldf. 20	43	Th(Bhf PWldf.20)
	2. Obereggatsweiler, W.	19	.	19	.	.	.	„	.	2	
	2. Burgstock, H. (M. zus. m. 5)	7	.	7	.	.	.	43	.	„	
	3. Figels, 3 H. (e. M.)	15	.	15	.	.	.	Rdl. 15	.	Rdl 15	
	4. Krumbach, W. (e. M.)	22	.	22	.	.	.	23	.	39	
	5. Untereggatsweiler, W.	49	.	49	.	.	.	43 (7)	.	2	
	3. Sattenbeuren, W.Anw.(1)	88	11	77	.	.	Wldf. 20	„	Wldf. 20	43	Hp(T Wldf.20 P Rdl. 9)
	2. Königliches Torfried, (Steinhauser Ried)	11	.	11	.	.	„	Wldf. 20	„	Wldf. 20	
	43. (III. 7)	543	12	531	.	.					
44.	**Reuhardsweiler**, Pfd. (III. 7)	190	.	190	.	.	1	44 7	.	44	Th(Bhf 1 P1)
45.	**Riedhausen**, Pfd.	323	.	323	.	.	3	45 7	.	45	PhTh (BhfP 31,2)
	2. Bühlhof, H.	9	.	9	.	.	.	„	.	„	
	3. Weihermühle, H.	12	.	12	.	.	.	„	.	„	
	45. (III. 7)	344	.	344	.	.					
46.	**Scheer**, St.	1115	48	1067	.	.	1/37	46 14	37	46	BhfT,PF
	2. Loretto, Kap. u. Hs.,	2	.	2	.	.	.	.	.	.	
	3. Jakobstal, Elektrizitätswerk	4	.	4	.	.	.	.	.	.	
	46. (II. 9)	1121	48	1073	.	.					
47.	**Unterwaldhausen**, Pfd.	101	.	101	.	.	3	47 7	.	47	Th(Bhf 31,2 P 3)
	2. Schnaidhöfe, W.	8	.	8	.	.	.	„	.	„	
	3. Spitalhof, H.	17	.	17	.	.	.	„	.	„	
	4. Wendenrente, H.	3	.	3	.	.	.	„	.	„	
	2. Oberwaldhausen, W.	118	1	117	.	.	3	„	.	„	(Bhf31,2P3 T 47)
	47. (III. 7)	247	1	246	.	.					

Digitized by Google

Nr.	Wohnplatz	Bevölkerungszahl im ganzen	davon ev.	davon kath.	davon isr.	davon von and. Bekenntnissen	Einpfarrung (siehe die Vorbemerkungen) ev.	Einpfarrung kath.	Schule ev.	Schule kath.	Verkehrsanstalten
	1.	2.	3.	4.	5.	6.	7.	8.	9.	10.	11.
18.	**Arsendorf,** D.	246	.	246	.	.	1/37	30(7)	.	48	TH(Bhf 37, P 30)
	2. Altensweiler, W.	25	.	25	.	.		„	.	„	
	3. Reppenweiler, W.Anw.(3)	93	1	92	.	.		„	.	„	(Bhf 37 P 30 T 48)
	48. (III. 7)	364	1	363	.	.					
19.	**Völkofen,** D., B.G.	324	1	320	.	.	1 37	30(7)	.	49	TH(Bhf 37 P 30)
	2. Birkhöfe, W.	29	.	29	.	.		„	.	„	
	49. (III. 7)	353	1	349	.	.					
50.	**Wolfartsweiler,** Pfd. (III. 7)	251	.	251	.	.	1	50(7)	.	50	TH(Bhf 1 P 1)

13. Oberamt Tettnang.

273,53 qkm. — Einwohner: 27608, nämlich: Ev. 2433. — Kath. 25151. — Isr. 11. — Von and. Bekennt. 13.

Gemeinden: 22 (II. Kl. 11 — III. Kl. 11), hierunter 5 zusammengesetzte mit 14 Teilgemeinden. Wohnplätze: 2 St. — 8 Pfd., wor. 2 m. M.G. — 7 D., wor. 1 m. M.G. — 16 Pfw. — 225 W. — 75 H. — 18 bef. benannte Einzelwohnsitze.

Nr.	Wohnplatz	Bevölkerungszahl im ganzen	davon ev.	davon kath.	davon isr.	davon von and. Bekenntnissen	Einpfarrung (siehe die Vorbemerkungen) ev.	Einpfarrung kath.	Schule ev.	Schule kath.	Verkehrsanstalten
	1.	2.	3.	4.	5.	6.	7.	8.	9.	10.	11.
1.	**Tettnang,** OA.St.	2578	175	2402	.	1	1 7	1 6	1	1	Bhf,PTF
	2. Frohe Aussicht, Hs.	8	.	8	.	.	.	„	.	„	
	3. Neubalden, H.	11	1	10	.	.	1	„	1	„	
	4. Pfingstweid (Ober-), Hs.	5	.	5	.	.	.	„	.	„	
	5. Schäferhof, H.	17	2	15	.	.	1	„	1	„	
	6. Schöneck, Hs.	6	.	6	.	.	.	„	.	„	
	7. St. Anna, Hs.	3	.	3	.	.	.	„	.	„	
	8. St. Johann, Hfr.	41	1	40	.	.	1	„	1	„	
	9. Venusbalde, Hs.	6	.	6	.	.	.	„	.	„	
	1. (II. 11)	2675	179	2495	.	1					

Digitized by Google

Nr.	Wohnplatz	Bevölkerungszahl im ganzen	davon ev.	kath.	jüd.	von and. Bekenntnissen	Einpfarrung (siehe die Vorbemerkungen) ev.	kath.	Schule ev.	kath.	Verkehrsanstalten
	1.	2.	3.	4.	5.	6.	7.	8.	9.	10.	11.
2.	**Aitingen, (Ober-),** D.	298	30	268	.	.	7	2,9	2	2,9	(Obf 7 P 7 T 2,9)
	2. Allmannsweiler, W. Anw.	105	13	92	.	.	„	„	„	„	
	3. Bunkhofen, W.	132	.	132	.	.	.	„	.	„	„
	4. Hagendorn, H.	9	.	9	.	.	.	„	.	„	
	5. Höhler, H.	13	1	12	.	.	7	„	.	„	
	6. Lochenried, H.	9	.	9	.	.	.	„	.	„	
	7. Oberlottenweiler, W.	49	.	49	.	.	.	„	19	„	
	8. Reinach, H.	8	.	8	.	.	.	„	2	„	
	9. Unterailingen, Pfw. Anw.	104	2	102	.	.	7	2,9 4	2	2,9	P 8 T 8 P 7)
	10. Unterlottenweiler, W.	96	6	90	.	.	„	„	.	„	
	11. Waldacker, Hs.	3	.	3	.	.	.	„	.	„	
	12. Weilermühle, W.	9	.	9	.	.	.	„	19	„	
	13. Wiggenhausen, W.	58	.	58	.	.	.	„	2	„	
	2. (III. 6)	893	52	841	.	.					
3.	**Berg,** Pfo. Anw.	179	31	148	.	.	7	3 5	2	3	(Obf 7 P 7 T 2,9)
	2. Holzhof, H.	8	7	1	.	.	„	„	„	„	
	3. Jägerhaus, Hs.	5	.	5	.	.	.	„	5	„	
	4. Ittenhausen, W.	88	4	84	.	.	7	„	.	„	
	5. Kappelhof, H.	5	5	.	.	.	„	.	19	.	
	6. Köstenbach, W.	12	.	12	.	.	.	3	„	3	
	7. Langenloch, H.	8	.	8	.	.	7	„	.	„	
	8. Unterraderach, W.	132	2	130	.	.	7	„	2	„	„
	9. Weiler a. d. Ach, W.	12	.	12	.	.	.	„	19	„	
	3. (III. 6)	449	49	400	.	.					
4.	**Eriskirch,** Pfo., (5) 8.0.	312	9	303	.	.	7	4 4	11	4	P 8 T 7, T 5)
	2. Oberbaumgarten, W.	19	2	17	.	.	.	„	.	„	
	2. Schoppenhof, H.	5	.	5	.	.	.	„	.	„	
	3. Unterbaumgarten, W. Anwalt	28	.	28	.	.	.	„	.	„	
	4. (III. 7)	364	11	353	.	.					
5.	**Ettenkirch,** Pfw.	49	1	48	.	.	1	5 4	1	5	T 5 (Obf 14 P 14)
	2. Appenweiler, W. (e. M.)	56	2	54	.	.	„	„	„	„	
	3. Batzenweiler, W. (e. M.)	46	1	45	.	.	„	„	„	„	
	4. Bettenweiler, W. (e. M.)	24	.	24	.	.	.	„	.	„	
	5. Brochenzell, Pfw. (e. M.)	277	29	248	.	.	1	5 5 4	1	5,5	„
	6. Eggenweiler, W. (e. M.)	35	.	35	.	.	.	5	.	5	
	7. Ellenweiler, W. (e. M.)	21	.	21	.	.	.	„	.	„	
	8. Furatweiler, W. (e. M.)	26	5	21	.	.	1	„	1	„	
	9. Habratsweiler, W. (e. M.)	39	5	34	.	.	„	„	2	„	
	10. Hinterhof, W. (e. M.)	18	2	16	.	.	1	Mau. 15 5 5	1	Mau. 15 5,5	
	11. Holzbauer, H.	7	.	7	.	.	.		.		

Digitized by Google

Nr.	Wohnplatz	Bevölkerungszahl im ganzen	davon ev.	davon kath.	davon sfr.	davon von and. Bekenntnissen	Einpfarrung (siehe die Vorbemerkungen) ev.	Einpfarrung kath.	Schule ev.	Schule kath.	Verkehrsanstalten
	1.	2.	3.	4.	5.	6.	7.	8.	9.	10.	11.
(5.)	12. Hniweiler, W. (e. M.)	19	.	19	.	.	.	5	.	5	
	13. Hungersberg, W. (e. M.)	19	.	19	.	.	.	5,5	.	5,5	
	14. Krehenberg, W. (e. M.)	68	1	67	.	.	1	5	1	5	
	15. Laufenen, W. (e. M.)	16	.	16	.	.	.	5,5	.	5,5	
	16. Lehhorn, H. (e. M.)	13	2	11	.	.	1	5	1	5	
	17. Lempfriedsweiler, W. (e. M.)	55	1	54	.	.	.	Nav. 15	.	Nav. 15	
	18. Lindenholz, W. (e. M.)	19	.	19	.	.	.	5	.	5	
	19. Regler, H.	7	.	7	.	.	.	5,5	.	5,5	
	20. Reuter, b. Brochenzell, W. (e. M.)	8	.	8	.	.	.	"	.	"	
	21. Rosengarten, W. (e. M.)	14	.	14	.	.	.	Nav. 15	.	Nav. 15	
	22. Sammetshofen, W. Anw.	33	.	33	.	.	.	9,7	.	9,7	
	23. Stengele, H.	9	9	.	.	.	1	5,5	1	5,5	
	24. Waltenweiler, W. (e. M.)	127	2	125	.	.	"	5	"	5	(Bhf 14 B 14 T 5)
	25. Wannenhäusern, W. (e. M.)	52	.	52	.	.	.	"	.	"	
	26. Weiler b. Brochenzell, W. (e. M.)	21	1	20	.	.	1	5,5	1	5,5	
	27. Wirgetswiesen, W. (e. M.)	14	.	14	.	.	.	5	.	5	
	28. Zillisbach, H. (e. M.)	8	.	8	.	.	.	5	.	"	
	5. (II. 7)	1100	61	1039	.	.					
6.	**Flunau**, W.	11	.	11	.	.	1	15	1	15	(Bhf O'Neltnau, Bay. B 15 T 6, 20)
	2. Alberlingsbühl, W. (e. M.)	9		9			.	6,9	.	6,9	
	3. Badhütten, W. u. Bad (e. M.)	15		15			.	10	.	10	
	4. Bernaumühle, W. (e. M.)	12	.	12	.	.	.	6,24	.	6,24	
	5. Blumegg, W. (e. M.)	49	1	48	.	.	1	6,9	1	6,9	
	6. Bollenhof, H.	11	.	11	.	.	.	6,24	.	6,24	
	7. Elmenau, W.	83	.	83	.	.	.	6,24	.	6,24	
	8. Gebhardsweiler, W. (e. M.)	22	.	22	.	.	.	10	.	10	
	9. Goppertsweiler, Pfw. (e. M.)	116	1	115	.	.	1	6,9	1	6,9	(Bhf Stchwilr. Bay. B 7 T 15)
	10. Liebenweiler, H. (e. M.)	5	.	5	.	.	.	15	.	15	
	11. Loderhof, H.	13	1	12	.	.	1	10	1	10	
	12. Lustensbach, W. (e. M.)	23	.	23	.	.	.	6,9	.	6,9	
	13. Matzenweiler, W. (e. M.)	62	.	62	.	.	.	"	.	"	
	14. Matzenweilerhof, H.	9	.	9	.	.	.	15	.	6,9	
	15. Oberlangensee, W. (e. M.)	52	.	52	.	.	.	6,9	.	6,9	
	16. Pflegelberg, W. (e. M.)	39	.	39	.	.	.	"	.	"	
	17. Rappertsweiler, W. (e. M.)	133	.	133	.	.	1	10	1	10	(Bhf B 1 T 12)

Digitized by Google

Nr.	Wohnplatz	Bevölkerungszahl im ganzen	davon ev.	davon kath.	davon isr.	davon and. Bekenntnissen	Einpfarrung (siehe die Vorbemerkungen) ev.	Einpfarrung kath.	Schule ev.	Schule kath.	Verkehrsanstalten
	1.	2.	3.	4.	5.	6.	7.	8.	9.	10.	11.
(6.)	18. Reisenbronn, H. (e. M.)	8	.	8	.	.	.	15	.	15	
	19. Steinenbach, W. (e. M.)	108	1	107	.	.	1	10	1	10	(Bhf 8 M 15 T 6,30)
	20. Summerau, W. (e. M.)	50	.	50	.	.	.	6,24	.	6,24	Th
	21. Unterlangensee, W. (e. M.)	49	.	49	.	.	.	"	.	"	
	22. Vorderburg, H.	5	.	5	.	.	.	6,9	.	6,9	
	23. Wellmutsweiler, W. (e. M.)	36	.	36	.	.	.	10	.	10	
	24. Wildpoltsweiler, Pfw. (e. M.)	91	1	90	.	.	1	6,24 [4]	1	6,24	(Bhf 1 PT 15)
	25. Wittenberg, W. (e. M.)	50	.	50	.	.	.	"	.	"	
	6. (11. 7)	1061	5	1056	.	.					
7.	**Friedrichshafen,** St. und Schloß	5305	1134	4160	10	1	7 [8]	7 [6]	7	7	Bhf, PT Z
	2. Riedlehof, H.	44	9	35	.	.	"	"	"	"	
	3. Siechenhaus, Hs	47	6	41	.	.	"	"	"	"	
	7. (11. 11)	5396	1149	4236	10	1					
8.	**Hemigkofen,** T. m. M. G. (4)	519	17	502	.	.	7,1	8,6	11	8	Bhf T, Paß
	2. Arensweiler, W. (e. M. m. 10 u. 14)	19	.	19	.	.	.	"	.	8,6	
	3. Atlashofen, W. (e. M. m. 12 u. 15)	21	.	21	.	.	.	"	.	"	
	4. Berg, W. (e. M.)	56	.	56	.	.	.	"	.	8,2	
	5. Döllen, W. (e. M. m. G. u. 8)	24	.	24	.	.	.	"	.	8,6	
	6. Gattnau, Pfw. (e. M. m. 5 u. 8)	139	4	135	.	.	.	8,6 [6]	.	8,6	Th (P 8)
	7. Gottmannsbühl, W.	20	.	20	.	.	.	"	.	8	
	8. Hüttmannsberg, W. (e. M. m. 5 u. 6)	35	.	35	.	.	.	"	.	8,6	
	9. Krummensteg, H.	6	.	6	.	.	.	"	.	"	
	10. Kümmertsweiler, W. (e. M. m. 2 u. 14)	82	.	82	.	.	.	"	.	"	
	11. Mittelmühle, H.	9	.	9	.	.	.	"	.	"	
	12. Nitzenweiler, W. (e. M. m. 3. u. 15)	64	.	64	.	.	.	"	.	"	
	13. Obermühle, H.	14	.	14	.	.	.	"	.	"	
	14. Poppis, W. (e. M. m. 2 u. 10)	48	.	48	.	.	.	"	.	"	
	15. Riedensweiler, W. (e. M. m. 3 u. 12)	12	.	12	.	.	.	"	.	"	
	16. Schleinsee, W. (e. M.)	19	.	19	.	.	.	"	.	"	
	2. **Bettnau,** W. Anw. (3)	165	1	164	.	.	.	8,6	.	8,2 [1]	Th Bhf 8 P 8)

Digitized by Google

Nr.	Ortschaft	Bevölkerungszahl im ganzen	davon ev.	davon kath.	sonstige	Einpfarrung	Schule		Bemerkungen
							(siehe die Vorbemerkungen)		
						ev.	kath.	ev.	kath.
1	2	2	3.	4	5	7.	8.	9.	10.
8	1. Sachsen, G.	1		1			8.6		8.2
	2. Hallmann, G.	5		5			"		"
	3. Schlagenhof, G.	5		5			"		"
	4. Kalkhöfen, G.	11		11			"		"
	8. 11. 7	1278	12	1256					
9.	**Hirschlatt**, L	114	4	110		7	9.7	2	9.7
	1. Herbertsreute, G.	120	5	115		"	"	"	"
	2. Seegütle, Gt.	3		3		"	"	"	"
	3. Hurgreuthof, G.	8	1	7		7	"	2	"
	4. Seebeckerei, G.	4		4		"	"	"	"
	5. Hermannsberg, G.	6		6		"	9.7	"	"
	6. Jachen, Dorf	28	2	26		"	9.7	1	"
	7. Lochbrücke, G.	4		4		"	"	2	"
	8. Seehäusern, G.	23		23		"	"	"	"
	9. Wiesenhof, G.	24		24		7	"	2	"
	9. 11. 8	433	16	417					
10.	**Leimnau**, Pfd. Amt S.								
	[illegible]	142	11	131		11	10	1	10
	1. Leimnau, G.	1		1		"	"	"	"
	2. Gerlen, G.	19		19					
	3. Ingerlenhof, G.	11		11					
	4. Leimnauermühle, M. G.	11		11					
	5. Sirnach, G.	11		11					
	10. 11. 7	484	18	462					
11.	**Langenargen**, Pfd. S.								
	[illegible]	1405	125	1280		7	11	11	11
12.	**Langnau** (Ober-L.	13	4	9		1	12	1	12
	1. [illegible]	[illegible]							
	2. [illegible]	[illegible]							
	3. [illegible]	[illegible]				1		1	
	4. [illegible]	[illegible]							
	5. [illegible]	[illegible]							
	6. [illegible]	[illegible]							
	7. [illegible]	[illegible]							
	8. [illegible]	[illegible]							
	[illegible]	[illegible]				1	12	1	
	[illegible]	[illegible]							
	[illegible]	[illegible]							
	[illegible]	[illegible]							
	[illegible]	[illegible]							
	[illegible]	[illegible]				1		1	
	[illegible]	[illegible]							
	[illegible]	[illegible]							

Digitized by Google

Nr.	Wohnplatz	Bevölkerungszahl im ganzen	davon ev.	davon kath.	davon isr.	davon anderen Bekenntnissen	Einpfarrung ev.	Einpfarrung kath.	Schule ev.	Schule kath.	Verkehrsanstalten
							(siehe die Vorbemerkungen)				
	1.	2.	3.	4.	5.	6.	7.	8.	9.	10.	11.
(12.)	17. Wettis, W. (e. M.)	23	.	23	.	.	.	12,9	.	12,9	
	18. Wielandsweiler, W. (e. M.)	49	.	49	.	.	.	„	.	„	
	19. Wolfratz, W. (e. M.)	16	.	16	.	.	.	„	.	„	
	12. (III. 7)	767	9	758	.	.					
13.	**Liebenau,** D.	528	65	462	1	.	1	Rav. 7	1	13,14	TH(Bhf14Pl)
	2. Berg, H. (e. M.)	7	.	7	.	.	.	„	.	„	
	3. Blumenrain, W. (e. M.)	25	.	25	.	.	.	1	.	1	
	4. Buch, H. (e. M.)	16	.	16	.	.	.	Rav. 7	.	13,14	
	5. Feurenmoos, W. (e. M.)	59	6	53	.	.	1	1	1	1	
	6. Furt, W. (e. M.)	19	.	19	.	.	.	Rav. 7	.	13,14	
	7. Hasenwinkel, H. (e. M.)	12	4	8	.	.	1	5,5	1	5,5	
	8. Hegenberg, W. (e. M.)	26	1	25	.	.	„	Rav. 7	„	13,14	
	9. Hohenreute, W. (e. M.)	25	.	25	.	.	.	„	.	„	
	10. Langentrog, W. (e. M.)	28	.	28	.	.	.	„	.	„	
	11. Lohner, W. (e. M.)	23	.	23	.	.	.	5,5	.	5,5	
	12. Madenreute, W. (e. M.)	28	4	24	.	.	1	Rav. 7	1	13,14	
	13. Mühlebach, Hsr. (e. M.)	17	7	10	.	.	„	„	„	„	
	14. Ottmarsreute, W. (e. M.)	47	.	47	.	.	.	„	.	13,14	
	15. Rebholz, H. (e. M.)	7	.	7	.	.	.	„	.	„	
	16. Sandgrub, W.	13	.	13	.	.	.	„	.	„	
	17. Schwarzenbach, W. (e. M.)	84	5	79	.	.	1	„	1	„	
	18. Senglingen, W. (e. M.)	40	3	37	.	.	„	„	„	„	
	19. Straß, W.	12	.	12	.	.	.	„	.	„	
	20. Untertennenmoos, W. (e. M.)	12	2	10	.	.	1	Rav. 7,11	1	Rav. 7,11	
	21. Weiler, H. (e. M.)	9	.	9	.	.	.	5,5	.	5,5	
	13. (III. 7)	1037	97	939	1	.					
14.	**Meckenbeuren,** D.	547	34	513	.	.	1	5,5	1	5,5	Bhf T, P 7
	2. Bechlingen, W. (e. M.)	143	5	138	.	.	„	1	„	1	(Bhf 1 P T 1)
	3. Brand, W. (e. M.)	148	7	141	.	.	„	5,5	„	5,5	(Bhf 14 P T 14)
	4. Brugg, W. (e. M.)	43	10	33	.	.	„	„	„	„	
	5. Buch, W. (e. M.)	187	4	183	.	.	„	9,7	„	9,7	„
	6. Fünfehrlen, W.	73	6	67	.	.	„	1	„	1	
	7. Habacht, H.	10	.	10	.	.	.	„	.	„	
	8. Hirschach, W.	30	.	30	.	.	.	„	.	„	
	9. Höll, W.	49	.	49	.	.	.	„	.	„	
	10. Kau mit Kap., W.	153	2	151	.	.	1	„	1	„	(Bhf 1 P T 1)
	11. Kratzerach, W.	16	7	9	.	.	„	„	„	„	
	12. Moos, W.	24	1	23	.	.	„	„	„	„	
	13. Motzenhaus, W.	13	.	13	.	.	.	„	.	„	
	14. Obermeckenbeuren, W.	136	.	136	.	.	.	„	.	„	(Bhf 14 P T 14)
	15. Pfingstweid, W. (Unter-)	85	73	11	.	1	1	„	1	„	
	16. Reute, W.	181	18	163	.	.	„	9,7	„	9,7	„

Digitized by Google

Nr.	Wohnplatz	Bevölkerungszahl im ganzen	davon ev.	kath.	ifr.	von and. Bekenntnissen	Einpfarrung (siehe die Vorbemerkungen) ev.	kath.	Schule ev.	kath.
	1.	2.	3.	4.	5.	6.	7.	8.	9.	10.
(8.)	2. Gießen, H.	7		7				8.6		8.2
	3. Haltmaier, H.	5		5				"		"
	4. Heiligenhof, H.	3		3				"		"
	5. Kalkäbren, H.	11		11				"		"
	8. (II. 7)	1278	22	1256						
9.	**Hirschstatt,** T.	114	4	110			7	9,7	2	9,7
	2. Gerbertshaus, W.	120	1	119			"	"	"	"
	3. Großbuch, Hs.	5		5			"	"	"	"
	4. Gunzenhaus, W.	39	1	38			7	"	2	"
	5. Hechelfurt, H.	4	4				"	"	"	"
	6. Holzreute, W.	9		9			"	9,7	"	"
	7. Kehlen, Pfw.	92	2	90			1	9.7 [4]	1	"
	8. Lochbrücke, W.	32	4	28			7	"	2	"
	9. Schürten, W.	13		13				"		"
	10. Wolfenhof, H.	5		5			7	"	2	"
	9. (III. 6)	433	16	417						
10.	**Laimnau,** Pfd., Anw. (5) 3.W.	245	11	234			1.1	10 [6]	1	10
	2. Auflau, W. (4)	111	2	109			"	"	"	"
	3. Gießen, W.	28		28						"
	4. Gitenfteig, W.	18		18						"
	5. Unterwolfertsweiler, W.	81		81						"
	6. Wiefach, W.	11		11						"
	10. (III. 7)	494	13	481						
11.	**Langenargen,** Pfd. m. W.W. (II. 9)	1405	125	1280			7 [5]	11 [6]	11	11
12.	**Langnau (Ober-),** T.	148	4	144			1	12,9	1	12,9
	2. Bleichnau, W. (e. M.)	18		18				"		"
	3. Buſenhaus, W. (e. M.)	23		23				"		"
	4. Degerſee, W. (e. M.)	14	1	13			1	"	1	"
	5. Dentenweiler, W. (e. M.)	56		56				"		"
	6. Echetweiler, W. (e. M.)	18		18				"		"
	7. Götzenweiler, W. (e. M.)	21		21				"		"
	8. Heggelbach, W. (e. M.)	9		9				"		"
	9. Hiltensweiler, Pfw. (e. M.)	79	1	78			1	12.9 [4]	1	"
	10. Hinterberg, Hs.	3		3				"		"
	11. Muttelſee, W. (e. M.)	32		32				"		"
	12. Oberwolfertsweiler, W. (e. M.)	69		69				"		"
	13. Rattenweiler, W. (e. M.)	34		34				"		"
	14. Rudenweiler, W. (e. M.)	67	2	65			1	"	1	"
	15. Saßenweiler, W. (e. M.)	21	1	20			"	"	"	"
	16. Unterlangnau, W. (e. M.)	67		67				"		"

Digitized by Google

Nr.	Wohnplatz	Bevölkerungszahl im ganzen	davon ev.	davon kath.	davon isr.	davon von and. Bekenntnissen	Einpfarrung (siehe die Vorbemerkungen) ev.	Einpfarrung kath.	Schule ev.	Schule kath.	Verkehrsanstalten
	1.	2.	3.	4.	5.	6.	7.	8.	9.	10.	11.
(12.)	17. Wettis, W. (e. M.)	23	.	23	.	.	.	12,9	.	12,9	
	18. Wieslandsweiler, W. (e. M.)	49	.	49	.	.	.	„	.	„	
	19. Wolfratz, W. (e. M.)	16	.	16	.	.	.	„	.	„	
	12. (III. 7)	767	9	758	.						
13.	**Liebenau,** D.	528	65	462	1	.	1	Rav. 7	1	13,14	TH(Bhf 14 PT)
	2. Berg, H. (e. M.)	7	.	7	.	.	.	„	.	„	
	3. Blumenrain, W. (e. M.)	25	.	25	.	.	.	1	.	1	
	4. Buch, H. (e. M.)	16	.	16	.	.	.	Rav. 7	.	13,14	
	5. Feurenmoos, W. (e. M.)	59	6	53	.	.	1	1	1	1	
	6. Furt, W. (e. M.)	19	.	19	.	.	.	Rav. 7	.	13,14	
	7. Hasenwinkel, H. (e. M.)	12	4	8	.	.	1	5,5	1	5,5	
	8. Hegenberg, W. (e. M.)	26	1	25	.	.	„	Rav. 7	„	13,14	
	9. Hohenreute, W. (e. M.)	25	.	25	.	.	.	„	.	„	
	10. Langentrog, W. (e. M.)	28	.	28	.	.	.	„	.	„	
	11. Lohner, W. (e. M.)	23	.	23	.	.	.	5,5	.	5,5	
	12. Madenreute, W. (e. M.)	28	4	24	.	.	1	Rav. 7	1	13,14	
	13. Mühlebach, Hfr. (e. M.)	17	7	10	.	.	„	„	„	„	
	14. Ottmarsreute, W. (e. M.)	47	.	47	.	.	.	„	.	13,14	
	15. Rebholz, H. (e. M.)	7	.	7	.	.	.	„	.	„	
	16. Sandgrub, W.	13	.	13	.	.	.	„	.	„	
	17. Schwarzenbach, W. (e. M.)	84	5	79	.	.	1	„	1	„	
	18. Senglingen, W. (e. M.)	40	3	37	.	.	„	„	„	„	
	19. Straß, W.	12	.	12	.	.	.	„	.	„	
	20. Untertennenmoos, W. (e. M.)	12	2	10	.	.	1	Rav. 7,11	1	Rav. 7,11	
	21. Weiler, H. (e. M.)	9	.	9	.	.	.	5,5	.	5,5	
	13. (III. 7)	1037	97	939	1						
14.	**Meckenbeuren,** D.	547	34	513	.	.	1	5,5	1	5,5	BhfT, PA
	2. Bechlingen, W. (e. M.)	143	5	138	.	.	„	1	„	1	(Bhf 1 PT)
	3. Brand, W. (e. M.)	148	7	141	.	.	„	5,5	„	5,5	(Bhf 14 PT 14)
	4. Bruga, W. (e. M.)	43	10	33	.	.	„	„	„	„	
	5. Buch, W. (e. M.)	187	4	183	.	.	„	9,7	„	9,7	„
	6. Fünfehrlen, W.	73	6	67	.	.	„	1	„	1	
	7. Habacht, H.	10	.	10	.	.	.	„	.	„	
	8. Hirschach, W.	30	.	30	.	.	.	„	.	„	
	9. Höll, W.	49	.	49	.	.	.	„	.	„	
	10. Kau mit Kap., W.	153	2	151	.	.	1	„	1	„	(Bhf 1 PT)
	11. Kratzerach, W.	16	7	9	.	.	„	„	„	„	
	12. Moos, W.	24	1	23	.	.	„	„	„	„	
	13. Motzenhaus, W.	13	.	13	.	.	.	„	.	„	
	14. Obermeckenbeuren, W.	136	.	136	.	.	.	„	.	„	(Bhf 14 PT 14)
	15. Pfingstweid, W. (Unter-)	85	73	11	.	1	1	„	1	„	
	16. Reute, W.	181	18	163	.	.	„	9,7	„	9,7	„

Digitized by Google

Nr.	Wohnplatz	Bevölkerungszahl im ganzen	davon ev.	davon kath.	davon isr.	davon von and. Bekenntnissen	Einpfarrung (siehe die Vorbemerkungen) ev.	Einpfarrung kath.	Schule ev.	Schule kath.	Verkehrsanstalten
	1.	2.	3.	4.	5.	6.	7.	8.	9.	10.	11.
(14.)	17. Schindelhof, H.	7	.	7	.	.	.	9,7	.	9,7	
	18. Schübelbeer, Hs.	3	.	3	.	.	.	"	.	"	
	19. Sibratshaus, W.	60	.	60	.	.	.	"	.	"	
	20. Siglishofen, W.	30	.	30	.	.	.	"	.	"	
	21. Walchesrente, W.	58	9	49	.	.	1	1	1	1	
	14. (II. 7)	1996	176	1819	.	1					
15.	**Neukirch,** Pfd. m. M.G.	295	10	285	.	.	1,1	15[5]	1	15	PaTF(Bhf Stockenwlr., Bay.)
	2. Bechenhütten, W. (e. M.)	17	.	17	.	.	.	"	.	"	
	3. Bernried, W. (e. M.)	157	12	145	.	.	1,11	"	1	"	PH (Bhf 1 PT 15)
	4. Ebersberg, H. (e. M.)	11	1	10	.	.	"	21,5[4]	.	21,5	
	5. Engelitz, W. (e. M.)	60	2	58	.	.	1,11	"	1	"	
	6. Gunzenweiler, W. (e. M.)	80	.	80	.	.	.	"	.	"	
	7. Hagmühle, W. (e. M.)	17	.	17	.	.	.	"	.	"	
	8. Haslachmühle, H. (e. M.)	18	1	17	.	.	1,11	"	1	"	
	9. Hinterburg, W. (e. M.)	10	.	10	.	.	.	"	.	"	
	10. Hinteressach, W. (e. M.)	58	.	58	.	.	.	15	.	15	
	11. Landolz, W. (e. M.)	12	.	12	.	.	.	"	.	"	
	12. Litzelmannshof, W. (e. M.)	46	.	46	.	.	.	21,5[4]	.	21,5	
	13. Lochmühle, H. (e. M.)	6	.	6	.	.	.	"	.	"	
	14. Mehetsweiler, W. (e. M.)	38	.	38	.	.	.	15	.	15	
	15. Neuhaus, H. (e. M.)	8	.	8	.	.	.	"	.	"	
	16. Notzenhaus, W. (e. M.)	56	8	48	.	.	1,11	18,13	1	18,13	
	17. Oberrussenried, W. (e. M.)	129	1	128	.	.	"	6,24	"	6,24	(Bhf 1 PT 15)
	18. Sackweiher, H. (e. M.)	8	.	8	.	.	.	15	.	15	
	19. Schnaidt, W. (e. M.)	14	1	13	.	.	1,11	18,13	1	18,13	
	20. Uhetsweiler, W. (e. M.)	54	1	53	.	.	"	15	"	15	
	21. Unterrussenried, W. (e. M.)	69	.	69	.	.	.	6,24	.	6,24	
	22. Vorderessach, W. (e. M.)	69	1	68	.	.	1,11	15	1	15	
	23. Zannau, W. (e. M.)	24	.	24	.	.	.	18,13	.	18,13	
	15. (II. 7)	1256	38	1218							
16.	**Nonnenbach,** D., (4) Z.G.	226	11	215	.	.	7	8,6	11	16	Bhf (PT 8)
	2. Kreßbronn, W. (e. M.)	112	2	110	.	.	"	"	"	"	PHTH (P 8)
	3. Linderhof, H.	9	.	9	.	.	.	"	.	"	
	4. Retterschen, W. (e. M.)	99	.	99	.	.	.	"	.	"	(Bhf 8 PT 8)
	2. Gohren, W. Anwalt (4)	75	.	75	.	.	.	11	.	"	
	2. Kochermühle, H.	9	.	9	.	.	.	"	.	"	
	3. Reute, W.	15	.	15	.	.	.	"	.	"	
	4. Schnaidt, H. (e. M.)	10	.	10	.	.	.	"	.	"	
	5. Tunau, W. m. Kap. (e. M.)	46	1	45	.	.	.	11[4]	.	"	
	16 (III. 7)	601	14	587							

Digitized by Google

Nr.	Wohnplatz	Bevölkerungszahl im ganzen	davon ev.	davon kath.	davon isr.	davon von and. Bekenntnissen	Einpfarrung (siehe die Vorbemerkungen) ev.	Einpfarrung kath.	Schule ev.	Schule kath.	Verkehrsanstalten
	1.	2.	3.	4.	5.	6.	7.	8.	9.	10.	11.
17.	**Oberdorf,** Pfd., (4) Z.G.	313	5	308	.	.	7	17 [4]	11	17	TH(Bhf 11 P 11)
	2. Endringerhof, H.	8	.	8	.	.	.	"	.	"	
	3. Gießenbrücke, W.(e.M.)	29	.	29	.	.	.	"	.	"	
	4. Mückle, H.	10	.	10	.	.	.	"	.	"	
	5. Tuniswald, W. (e. M.)	15	4	11	.	.	7	"	11	"	
	2. **Mariabrunn,** Pfw. m. Kapelle, Anw. (3).	101	1	100	.	.	"	17,2 [4]	"	17,2	TH(Bhf 4 P 4)
	2. Braitenrain, W. (e. M.)	19	.	19	.	.	.	"	.	"	
	3. Dillmann, H. (e. M.)	23	1	22	.	.	.	"	.	"	
	4. Gmünd, W. (e. M.)	26	.	26	.	.	.	"	.	"	
	5. Hofstatt, H. (e. M.)	4	.	4	.	.	.	"	.	"	
	6. Knöbelhof, W. (e. M.)	27	.	27	.	.	.	"	.	"	
	7. Langenacker, W. (e. M.)	21	.	21	.	.	.	"	.	"	
	8. Moos, W. (e. M.)	24	1	23	.	.	.	"	.	"	
	9. Röcken, H. (e. M.)	8	.	8	.	.	.	"	.	"	
	10. Sassen, W. (e. M.)	33	6	27	.	.	1	"	1	"	
	11. Schlatt, W. (e. M.)	70	4	66	.	.	"	"	"	"	
	12. Schuppenwies, W. (e. M.)	11	.	11	.	.	.	"	.	"	
	13. Schwedi, W. (e. M.)	14	.	14	.	.	.	"	.	"	
	14. Wolfzennen, W. (e. M.)	44	.	44	.	.	7	"	11	"	
	15. Ziegelhaus, W. (e. M.)	27	2	25	.	.	"	"	"	"	
	17. (III. 7)	827	24	803	.	.					
18.	**Obereisenbach,** Pfw.	97	9	88	.	.	1	18 [4]	1	18	(Bhf 1 P 1 T 18,5)
	2. Bachmaier, H. (e. M.)	8	.	8	.	.	.	18,13	.	18,13	
	3. Bernau, W. (e. M.)	30	.	30	.	.	.	1	.	1	
	4. Brünnensweiler, W. (e. M.)	25	.	25	.	.	.	"	.	"	
	5. Burnau, H. (e. M.)	11	1	10	.	.	1	18,13	1	18,13	TH
	6. Dieglishofen, W. (e.M.)	40	6	34	.	.	"	1	"	1	
	7. Gesnauwiesen, H. (e. M.)	12	.	12	.	.	.	18,13	.	18,13	
	8. Herrgottsweiler, W. (e. M.)	27	.	27	.	.	.	18	.	18	
	9. Hübschenberg, W.(e.M.)	9	.	9	.	.	.	"	.	"	
	10. Irrmannsberg, W. (e. M.)	34	8	26	.	.	1	1	1	1	
	11. Kaltenberg, W. (e. M.)	30	.	30	.	.	.	"	.	"	
	12. Knellesberg, W. (e. M.)	32	.	32	.	.	.	18	.	18	
	13. Krumbach, Pfw. (e. M.)	63	.	63	.	.	.	18,13 [4]	.	18,13	
	14. Mehrenberg, W. (e. M.)	31	.	31	.	.	.	18	.	18	
	15. Prestenberg, W. (e. M.)	25	.	25	.	.	.	18,13	.	18,13	
	16. Scheiben, H. (e. M.)	7	.	7	.	.	.	18	.	18	
	17. Schierlingen, H. (e. M.)	7	.	7	.	.	.	18,13	.	18,13	
	18. Schübel, W. (e. M.)	12	.	12	.	.	.	18	.	18	
	19. Siggenweiler, W.(e.M.)	103	17	86	.	.	1	"	1	"	
	20. Straß, W. (e. M.)	29	.	29	.	.	.	18,13	.	18,13	

Digitized by Google

Nr.	Wohnplatz	Bevölkerungszahl im ganzen	davon ev.	davon kath.	davon isr.	davon von and. Bekenntnissen	Einpfarrung (siehe die Vorbemerkungen) ev.	Einpfarrung kath.	Schule ev.	Schule kath.	Verkehrsanstalten
	1.	2.	3.	4.	5.	6.	7.	8.	9.	10.	11.
(18.)	21. Untereisenbach, W. (e. M.)	33	.	33	.	.	.	18	..	18	
	22. Vorderrente, W. (e. M.)	58	1	57	.	.	1	18,13	1	18,13	
	23. Wiedenbach, W. (e. M.)	64	1	63	.	.	„	18	„	18	
	18. (III. 7)	787	43	744	.	.					
19.	**Oberteuringen,** Pfd.	174	12	162	.	.	7 (7)	19 6	19	19	PH T Ch Bhf 14 P 7)
	2. Althaus, H.	8	.	8	.	.	.	„	.	„	
	3. Behweiler, W. (e. M.)	26	1	25	.	.	7	„	19	„	.
	4. Bibruck, W. (e. M.)	43	.	43	.	.	.	„	.	„	
	5. Bitzenhofen, W. (e. M.)	226	3	213	.	10	7	„	19	„	(Bhf Markdf. Bad. P 7 T 19)
	6. Blankenried, W. (e. M.)	28	4	24	.	.	„	„	„	„	
	7. Hesigkofen, W. (e. M.)	176	7	169	.	.	7	„	19	„	(P 7 T 19)
	8. Neuhaus, W.	89	13	76	.	.	„	„	„	„	
	9. Rammetshofen, W. (e. M.)	78	18	60	.	.	„	„	„	„	
	10. Ramsenbühl, H. (e. M.)	10	1	9	.	.	„	„	„	„	
	11. Remette, H.	10	.	10	.	.	.	„	.	„	
	12. Rieter, W. (e. M.)	31	2	29	.	.	7	„	19	„	
	13. Russenreute, W. (e. M.)	15	2	13	.	.	„	„	„	„	
	14. Staffelbild, Hs.	10	.	10	.	.	.	„	.	„	
	15. Unterteuringen, W. (e. M.)	146	26	120	.	.	7	„	19	„	„
	16. Vittenhag, W. (e. M.)	14	.	14	.	.	.	„	.	„	
	17. Wammeratswatt, W.	21	7	14	.	.	7	„	19	„	
	18. Weiler bei Bitzenhofen, W. (e. M.)	7	3	4	.	.	„	„	„	„	
	19. Weiler bei Neuhaus, H.	8	.	8	.	.	.	„	.	„	
	20. Ziegelmühle, H. (e. M.)	9	.	9	.	.	.	„	.	„	
	19. (II. 7)	1129	99	1020	.	10					
20.	**Schnetzenhausen,** Pfd., Anw. (5) mit Neuhäuser, W., Rupberg, H. Z.G.	212	4	208	.	.	7	20 4	20,3	20	T H Bhf P 7)
	2. Eichenmühle, H.	10	.	10	.	.	.	20,3	20,3	20,3	
	3. Fischbach, Pfw. Anw. (5) (e. M.) m. Grenzhof, W.	445	101	344	.	.	7	20,3 4	20,3	20,3	Bhf Pa, T H
	4. Heiseloch, W. (e. M.)	22	.	22	.	.	.	20,6	.	20,6	
	5. Hofen, H.	5	.	5	.	.	.	20,3	.	20,3	
	6. Jettenhausen, Pfw. (e. M.)	70	.	70	.	.	7	20,6 4	20,3	20,6	
	7. Löwental, W. Anwalt (e. M.)	106	1	105	.	.	„	7	7	7	Hp.
	8. Manzell, W. (e. M.)	61	12	49	.	.	„	20,3	20,3	20,3	

Digitized by Google

Nr.	Wohnplatz	Bevölkerungszahl im ganzen	davon ev.	davon kath.	davon isr.	davon von and. Bekenntnissen	Einpfarrung (siehe die Vorbemerkungen) ev.	Einpfarrung kath.	Schule ev.	Schule kath.	Verkehrsanstalten
	1.	2.	3.	4.	5.	6.	7.	8.	9.	10.	11.
(20.)	9. Meistershofen, W. (e. M.)	44	6	38	.	.	7	20,6	2	20,6	
	10. Riedern, W.	20	.	20	.	.	.	20,3	20,3	20,3	
	11. St. Georgen, W. Anw. (e. M.)	323	42	281	.	.	7	7	7	7	(Hp 20,7 PT 7)
	12. Seemoos, W. (e. M.)	49	6	43	.	.	„	„	20,3	„	Hp
	13. Spaltenstein, W. Anw. (e. M. mit 2, 5 und 10)	82	20	62	.	.	„	20,3	„	20,3	
	14. Trautenmühle, W. (e. M.)	41	16	25	.	.	„	7	7	7	
	15. Waggershausen, W. (e. M.)	132	2	130	.	.	„	20,6	„	20,6	(Bhf 7 PT 7)
	16. Windhag, W. (e. M.)	14	5	9	.	.	„	7	„	7	
	20. (II. 7)	1636	215	1421	.	.					
21.	**Schomburg,**										
	1. Schomburg, W. (e. M.)	43	5	38	.	.	Wng. 1,1	21,5	Wng. 1	21,5	(Bhf PWng. 1, T 21,5)
	2. Batten, W. (e. M.)	22	.	22	.	.	.	„	.	„	
	3. Bauren, H. (e. M.)	8	.	8	.	.	.	„	.	„	
	4. Halbrechts, H. (e. M.)	10	1	9	.	.	.	„	.	„	
	5. Haslach, Pfw. (e. M.)	197	3	194	.	.	Wng. 1	21,5 [4]	Wng. 1	21,5	TH („)
	6. Hiltensweiler, W. (e. M.)	123	2	121	.	.	„	21,12	„	21,12	(„ T 12)
	7. Hochburg, H. (e. M.)	6	.	6	.	.	.	„	.	„	
	8. Hochbühl, W. (e. M.)	16	.	16	.	.	.	„	.	„	
	9. Hugelitz, H. (e. M.)	6	.	6	.	.	Wng. 1	21,5	Wng. 1	21,5	
	10. Kernaten, W. (e. M.)	53	1	52	.	.	„	21,12	„	21,12	
	11. Mittenweiler, W. (e. M.)	9	.	9	.	.	.	„	.	„	
	12. Primisweiler, Pfw. (3) (e. M.)	239	.	239	.	.	Wng. 1	21,12 [4]	Wng. 1	21,12	PHTH (Bhf PWng. 1)
	13. Rembrechts, W. (e. M.)	51	.	51	.	.	.	21,5	.	21,5	
	14. Rhein, W. (e. M.)	89	1	88	.	.	Wng. 1	21,12	Wng. 1	21,12	(Bhf PWng 1 T 21,1)
	15. Schauwies, W. (e. M.)	46	.	46	.	.	.	21,5	.	21,5	
	16. Ziegelhütte, H. (e. M.)	6	.	6	.	.	.	„	.	„	
	21. (III. 7)	924	13	911	.	.					
22.	**Tannau,** Pfw.	82	.	82	.	.	1	22 [4]	1	22	PHTH (Bhf 1 P 1)
	2. Alberweiler, W. (e. M.)	15	.	15	.	.	.	„	.	„	
	3. Argenhardt, H. (e. M.)	12	.	12	.	.	.	1	.	1	
	4. Baldensweiler, W. (e. M.)	62	.	62	.	.	.	22	.	22	
	5. Baumgarten, W. (e. M.)	32	.	32	.	.	1	1	1	1	
	6. Biggenmoos, W. (e. M.)	86	.	86	.	.	„	22	„	22	
	7. Büchel, W. (e. M.)	15	.	15	.	.	.	1	.	1	

Digitized by Google

Nr.	Wohnplatz	Bevölkerungszahl im ganzen	davon ev.	davon kath.	davon isr.	davon von and. Bekenntnissen	Einpfarrung (siehe die Vorbemerkungen) ev.	Einpfarrung kath.	Schule ev.	Schule kath.	Verkehrsanstalten
	1.	2.	3.	4.	5.	6.	7.	8.	9.	10.	11.
(22.)	8. Dietmannsweiler, W. (e. M.)	59	.	59	.	.	.	22	.	22	PH(P15T22)
	9. Enzisweiler, W. (e. M.)	36	5	31	.	.	1	18	1	18	
	10. Flockenbach, W. (e. M.)	39	.	39			.	18,13	.	18,13	(P1)
	11. Gemertsweiler, W. (e. M.)	24	.	24	.	.	.	1	.	1	
	12. Hagenbuchen, W. (e. M.)	64	.	64	.	.	.	„	.	„	
	13. Herishäusern, W. (e. M.)	15	.	15	.	.	.	18	.	18	
	14. Holzhäusern, W. (e. M.)	91	.	91	.	.	.	22	.	22	
	15. Iglerberg, W. (e. M.)	23	.	23	.	.	.	10	.	10	
	16. Matzenhaus, W. (e. M.)	32	.	32	.	.	.	18,13	.	18,13	
	17. Mißenhardt, W. (e. M.)	38	.	38	.	.	.	1	.	1	
	18. Neuhäusle, W. (e. M.)	40	.	40	.	.	.	„	.	„	
	19. Oberhof, H. (e. M.)	12	7	5	.	.	1	„	1	„	
	20. Reichen, H. (e. M.)	10	.	10	.	.	.	10	.	10	
	21. Reuteneu, W. (e. M.)	47	2	45	.	.	1	1	1	1	
	22. Ried, W. (e. M.)	64	.	64	.	.	.	„	.	„	
	23. Schletterholz, H.	6	.	6	.	.	.	22	.	22	
	24. Schwanden, Hfr.	18	.	18	.	.	.	„	.	„	
	25. Stiefel, Hs.	10	.	10	.	.	.	„	.	„	
	26. Ucht, H. (e. M.)	10	.	10	.	.	.	„	.	„	
	27. Wagnerberg, Hfr. (e. M.)	23	2	21	.	.	1	1	1	1	
	28. Waldhub, H.	6	.	6	.	.	.	„	.	„	
	29. Wiesertsweiler, W. (e. M.)	79	7	72	.	.	1	10	1	10	
	30. Zimmerberg, W. (e. M.)	50	.	50	.	.	.	1	.	1	
	22. (II. 7)	1100	23	1077	.	.	.				

14. Oberamt Ulm.

415,12 qkm. — Einwohner: 71378, nämlich: Ev. 48246. — Kath. 22163. — Isr. 619. — Von and. Bekennt. 350.

Gemeinden: 36 (I. Kl. 1 — II. Kl. 3 — III. Kl. 32), hierunter 6 zusammengesetzte mit 13 Teilgemeinden. Wohnplätze: 3 St., wor. 1 mit 1 Vorstadt — 24 Pfd., wor. 1 m. M.G. — 9 D., wor. 1 m. M.G. — 3 Pfw. — 19 W. — 15 H. — 17 bes. benannte Einzelwohnsitze.

Digitized by Google

Nr.	Wohnplatz	Bevölkerungszahl im ganzen	davon ev.	davon kath.	davon isr.	davon von and. Bekenntnissen	Einpfarrung (siehe die Vorbemerkungen) ev.	Einpfarrung kath.	Schule ev.	Schule kath.	Verkehrsanstalten
	1.	2.	3.	4.	5.	6.	7.	8.	9.	10.	11.
1.	**Ulm,** OA.St. Z.G.	47482	31024	15526	613	319	1 [24]	1 [10]	1	1	(BhfT, PTF, Hp Stuttgarter Tor 1 Zweig-PTF, 1 Pa auf Ulm-Wilhelmsberg.
	2. Böfingen, W. Anwalt	44	38	5	.	1	„ II,2*)	„	„	„	
	3. Donautal, Hfr. (teilw.)	32	24	8	.	.	„ III	„	„	„	
	4. Oberer Riedhof, H. (teilw.)	7	6	1	.	.	15	„	„	„	
	5. Obertalfingen, Hfr.	15	14	1	.	.	„ II,2	„	„	„	
	6. Oerlingen, H.	20	15	5	.	.	„ II,2	„	„	„	
	7. Ruhetal, H.	5	4	1	.	.	„ I,2	„	„	„	
	8. Unterer Riedhof, H.	15	15	.	.	.	15	„	„	„	
	9. Ziegelstadel, Hfr.	17	14	3	.	.	„ III	„	„	„	Hp
	zus. 1 a	47637	31154	15550	613	320					
	b) Söflingen, Vorstadt	4022	1250	2771	.	1	1 b [8]	1 b [9]	1 b	1 b	BhfT, PF
	2. Butzental, Hs. unbew.		.	.	.	.	15	1 b [2]	„	.	
	3. Gleiselstetten, H.	17	16	1	.	.	1 b	1 b	„	.	
	4. Riedmühle, H.	17	7	8	.	2	1 b	„	„	1 b	
	5. Römerhöfe, Hfr.	25	24	1	.	.	15	„	„	„	
	6. Ziegelei Söflingen, Hfr.	30	7	23	.	.	1 b	„	„	„	
	zus. 1 b	4111	1304	2804	.	3					
	2. Harthausen, Pfw. Anwalt	72	1	71	.	.	.	1 b,2 [11]	.	Blb. 11	TH
	1. (I. 23)	51820	32459	18425	613	323					
2.	**Albeck,** D.	420	417	3	.	.	14 [(7)]	30	2	.	TH (Bhf 20 P 20)
	2. Osterstetten, W. Anw.	36	35	1	.	.	7	.	7	.	
	3. Stuppelau, W. Anw.	39	39	.	.	.	14	.	2	.	
	2. (III. 7)	495	491	4	.	.					
3.	**Altheim,** Pfd. m. M.G., (9) Z.G.	944	939	4	.	1	3 [13]	36	3	36	PaTF (Bhf 22)
	2. Söglingen, W.	41	41	.	.	.	„	.	„	.	
	2. Zähringen, W. Anw. (3)	72	72	.	.	.	„	.	„	.	
	3. (II. 12)	1057	1052	4	.	1					
4.	**Asselfingen,** Pfd. (III. 7)	676	672	4	.	.	4 [7]	30	4	30	TH (Bhf 30, P 27)
5.	**Ballendorf,** Pfd.	468	468	.	.	.	5 [7]	36	5	.	TH (Bhf P 20)
	2. Mehrstetten, W.	17	17	.	.	.	„	.	„	.	
	5. (III. 7)	485	485	.	.	.					
6.	**Beimerstetten,** D. m. M.G., (6) Z.G.	481	468	13	.	.	7 [(7)]	1	6	Blb. 9	BhfPaTF

*) I,1 = erste Münsterpfarrei, I,2 = zweite Münsterpfarrei, II,2 = zweite Dreifaltigkeitspfarrei, III Westparochie.

Digitized by Google

Nr.	Wohnplatz	Bevölkerungszahl im ganzen	davon ev.	davon kath.	davon isr.	davon von and. Bekenntnissen	Einpfarrung (siehe die Vorbemerkungen) ev.	Einpfarrung kath.	Schule ev.	Schule kath.	Verkehrsanstalten
	1.	2.	3.	4.	5.	6.	7.	8.	9.	10.	11.
(6.)	2. Eisclau, W. Anwalt (1)	53	53	.	.	.	7 7	1	6	Bib. 9	
	3. Hagen, W. (1)	34	34	.	.	.	„	.	„	.	
	6. (III. 8)	568	555	13	.	.					
7.	**Bernstadt**, Pfd.	759	758	1	.	.	„	36	7	„	PHTH (Bbf 6 P 6)
	2. Ziegelei Butzen, Hfr.	4	4	.	.	.	„	.	„	.	
	7. (III. 7)	763	762	1	.	.					
8.	**Bissingen** ob Lontal, Pfd.	424	225	199	.	.	8 8	8 7	8	8	TH(Bbf P 27)
	2. St. Leonhard, Kirche und Hs., unbew.	.	.	.	.	.	.	.	.	.	
	8. (III. 7)	424	225	199	.	.					
9.	**Börslingen**, D. (III. 7)	152	152	.	.	.	5 (7)	36	9	.	TH(Bbf P 20)
10.	**Breitingen**, D.	184	180	4	.	.	17	36	10	36	TH(Bbf P 6)
	2. Schönrain, Hfr.	15	14	1	.	.	„	.	„	.	
	10. (III. 7)	199	194	5	.	.					
11.	**Ehrenstein**, D.	499	94	392	.	13	Bib. 32	Bib. 14 (6)	24	11	HPH (PT Bb. 14)
	2. Oberberghof, Hfr.	29	28	1	.	.	24	„	„	„	
	11. (III. 7)	528	122	393	.	13					
12.	**Einsingen**, Pfd. (III. 7)	433	8	425	.	.	15	12 7	.	12	BbfTPH, THPB 11)
13.	**Ettlenschieß**, Pfd. (III. 7)	282	280	2	.	.	13 7	36	13	.	TH (Bbf 22 P 22)
14.	**Göttingen**, Pfd. (III. 7)	381	374	7	.	.	14 7	1	14	30	TH(BbfP 20)
15.	**Grimmelfingen**, Pfd.	313	294	19	.	.	15 8	1 b. 2	15	12	HPTHP 1)
	2. Donautal, Hfr. (teilw.)	15	15	.	.	.	„	.	„	.	HP
	3. Oberer Riedhof, Hfr. (teilw.)	194	89	105	.	.	„	1 b. 2	„	12	
	15. (III. 7)	522	398	124	.	.					
16.	**Halzhausen**, D., (5) 3.69.	192	188	4	.	.	22	36	16	36	(Bbf 22 P 22)
	2. Sinabronn, W. Anw. (3)	100	100	.	.	.	„ 7	.	16,2	.	
	16. (III. 7)	292	288	4	.	.					
17.	**Holzkirch**, Pfd. (III. 7)	309	306	3	.	.	17 8	36	17	36	TH(Bbf 6 P 6)
18.	**Hörvelsingen**, Pfd.	284	283	1	.	.	18 7	Bib. 9	18	.	TH(Bbf 6 P 6)
	2. St. Nikolaus, H.	6	6	.	.	.	„	.	„	.	
	3. Wittbau, W. Anwalt	62	62	.	.	.	„	.	„	.	
	18. (III. 7)	352	351	1	.	.					

Digitized by Google

Nr.	Wohnplatz	Bevölkerungszahl im ganzen	davon ev.	kath.	isr.	von and. Bekenntnissen	Einpfarrung (siehe die Vorbemerkungen) ev.	kath.	Schule ev.	kath.	Verkehrsanstalten
	1.	2.	3.	4.	5.	6.	7.	8.	9.	10.	11.
19.	**Jungingen**, Pfd.	742	707	35	.	.	19 7	1	19	1	PpTH(P 1)
	2. Buckenhof, H.	7	7	.	.	.	„	.	„	.	
	3. Kesselbronn, W. Anw.	21	20	1	.	.	„	1	„	1	
	4. Oberhaslach, H.	10	10	.	.	.	„	.	„	.	
	5. St. Moritz, W. Anw.	16	16	.	.	.	19	.	19	.	
	6. Unterhaslach, W. Anw.	27	27	.	.	.	„	.	„	.	
	7. Ziegelweiler, W.	19	14	5	.	.	„	1	„	1	
	19. (III. 7)	842	801	41	.	.					
20.	**Langenau**, St.	3555	3474	68	2	11	20 12	30	20	30	Bhf T, WT
	2. Fischerhöfe, Hfr.	12	12	.	.	.	„	.	„	.	
	3. Mussismühle, H.	7	7	.	.	.	„	.	„		
	4. Riedhöfe, W.	27	27	.	.	.	„	.	„		
	5. Schammensägmühle, Hs.	7	7	.	.	.	„	.	„	.	
	6. Schotthof (Wilhelmsfeld), Hfr.	13	13	.	.	.	„	.	„	.	
	7. Seemühle, H.	5	5	.	.	.	„	.	„		
	8. Sixenmühle, H.	9	8	1	.	.	„	30	„	30	
	9. Wasenmeisterei (zu Bergbausen), Hs.	7	7	.	.	.	„	.	„	.	
	20. (II. 13)	3642	3560	69	2	11					
21.	**Lehr**, T. (III. 7)	294	279	15	.	.	24(7)	Bib. 7	21	1	TH(BbfP 1)
22.	**Lonsee**, Pfd. (III. 7)	398	375	23	.	.	22 9	36	22	36	Bhf T, PaT
23.	**Luizhausen**, Pfd. (III. 7)	224	222	2	.	.	23 7	Bib. 30	23	36	PpTH (BbfP 22)
24.	**Mähringen**, Pfd. (III. 7)	335	328	7	.	.	24 7	Bib. 7	24	Bib. 7	TH(Bbf Bib. 14, P 1)
25.	**Neenstetten**, Pfd. (III. 7)	432	429	3	.	.	25 7.	36	25	.	TH (Bbf 36 P 35)
26.	**Nerenstetten**, T.,(4) Z.G.	182	178	2	.	2	32(7)	30	26	.	TH
	2. Wettingen, Pfw. Anw. (4)	91	91	.	.	.	20,11(7)	.	26,2	.	(Bbf 26 P 26) (BbfPT 20)
	26. (III. 7)	273	269	2	.	2					
27.	**Niederstotzingen**, St. (II. 11)	1087	607	478	2	.	27 9	27 6	27	27	BbfPT, TH
28.	**Oberstotzingen**, Pfd. (III. 7)	479	5	474	.	.	27	28 5	27	28	TH (Bbf 27 P 27)
29.	**Oellingen**, Pfd. (III. 7)	394	393	1	.	.	29 7	30	29	.	TH (Bbf 20 P 20)

Digitized by Google

Nr.	Wohnplatz	Bevölkerungszahl im ganzen	davon ev.	kath.	isr.	von and. Bekenntnissen	Einpfarrung (siehe die Vorbemerkungen) ev.	kath.	Schule ev.	kath.	Verkehrsanstalten
	1.	2.	3.	4.	5.	6.	7.	8.	9.	10.	11.
30.	**Rammingen,** Pfd.	599	10	589	.	.	4	30 7	4	30	Bhf Th (P 20)
	2. Lindenau, H.	13	13	.	.	.	"	"	"	"	
	30. (III. 7)	**612**	**23**	**589**	.	.					
31.	**Reutti,** D. (III. 7)	172	171	1	.	.	34 (7)	36	31	.	Th (Bhf Gst. 3 P 22)
32.	**Setzingen,** Pfd. (III. 7)	371	370	1	.	.	32 7	30	32	.	Th (Bhf 20 P 20)
33.	**Stetten** ob Lontal, Pfd.	294	5	289	.	.	27	33 7	8	33	Th (Bhf 27 P 27)
	2. Kaltenburg, Ruine, unbew.	.	.	.	.	.	.	.	.	.	
	3. Lontal (St. Ulrich), Pfw.	45	.	45	.	.	.	33,3 6	.	33	
	4. Neuendorf, W.	21	2	19	.	.	27	"	8	8	
	34. (III. 7)	**360**	**7**	**353**	.	.					
34.	**Ursprung,** Pfd. (III. 7)	326	317	9	.	.	34 7	36	34	36	Th (Bhf P 22)
35.	**Weidenstetten,** Pfd.	681	673	7	1	.	35 9	36	35	36	PaT F (Bhf 36)
	2. Schechstetten, W.	42	42	.	.	.	35	36	35	36	
	36. (III. 7)	**723**	**715**	**7**	**1**	.					
36.	**Westerstetten,** Pfd. (6)	461	31	429	1	.	22	36 7	36,2	36	Bhf T, Pa F
	2. Birkhof, H.	21	15	6	.	.	7,6	"	"	"	
	3. Hinterdenkental, W.	70	55	15	.	.	23	"	23	"	
	4. Taublindermühle, H.	18	1	17	.	.	.	"	"	"	(Bhf 36 P 36)
	2. Vorderdenkental, W. (3)	106	99	7	.	.	7,6	"	36,2	"	
	37. (III. 7)	**676**	**201**	**474**	**1**	.					

15. Oberamt Waldsee.

470,30 qkm. — Einwohner: 28447, nämlich: Ev. 1106. — Kath. 27324. — Isr. 9. — Von and. Bekennt. 8.

Gemeinden: 31 (II. Kl. 6 — III. Kl. 25), hierunter 22 zusammengesetzte mit 142 Teilgemeinden. Wohnplätze: 1 St. — 21 Pfd., wor. 2 m. M.G. — 6 D. — 7 Pfw. — 237 W. — 159 H. — 43 bes. benannte Einzelwohnsitze.

Digitized by Google

Nr.	Wohnplatz	Bevölkerungszahl im ganzen	davon ev.	davon kath.	davon isr.	davon von and. Bekenntnissen	Einpfarrung (siehe die Vorbemerkungen) ev.	Einpfarrung kath.	Schule ev.	Schule kath.	Verkehrsanstalten
	1.	2.	3.	4.	5.	6.	7.	8.	9.	10.	11.
1.	**Waldsee,** St.	2825	191	2629	.	5	1 [7]	1 [12]	1	1	BhfT,PF
	2. Dinneuried, W. Anw.	49	.	49	.	.	.	18	.	8	
	3. Graben, W. Anwalt	72	.	72	.	.	.	10	.	10,4	
	4. Schloß Waldsee, Schl. und Hsr.	80	.	80	.	.	.	1	.	1	
	1. (II. 13)	3026	191	2830	.	5					
2.	**Arnach,** Pfd., (5) Z.G.	241	2	239	.	.	Lit. 1	2 [10]	.	2	TH (BhfWng. 15 PLtk.25)
	2. Balthases, H.	7	.	7	.	.	.	„	.	„	
	3. Baschis, H.	7	.	7	.	.	.	„	.	„	
	4. Christis, H.	6	.	6	.	.	.	„	.	„	
	5. Freipürsch, bestehend aus:										
	a. Gastlis, W.	7	.	7	.	.	.	„	.	„	
	b. Hasenhorner, H.	8	.	8	.	.	.	„	.	„	
	c. Horner, H.	4	.	4	.	.	.	„	.	„	
	6. Greutberg, bestehend aus:										
	a. Berghas, H.	4	.	4	.	.	.	„	.	„	
	b. Jöchlers, H.	7	.	7	.	.	.	„	.	„	
	c. Mosers, H.	5	.	5	.	.	.	„	.	„	
	7. Grentfeld, bestehend aus:										
	a. Geyers, H.	8	.	8	.	.	.	„	.	„	
	b. Hänslis, H.	3	.	3	.	.	.	„	.	„	
	c. Hemmerle, H.	2	.	2	.	.	.	„	.	„	
	d. Kemmerles, H.	6	.	6	.	.	.	„	.	„	
	e. Kiefer, H.	5	.	5	.	.	.	„	.	„	
	f. Rotes, H.	4	.	4	.	.	.	„	.	„	
	g. Schlesis, H.	5	.	5	.	.	.	„	.	„	
	h. Ziegler, W.	8	.	8	.	.	.	„	.	„	
	i. Zimmermann, H.	4	.	4	.	.	.	„	.	„	
	8. Hagenjörges, W.	10	.	10	.	.	.	„	.	„	
	9. Neuhauser, W.	8	1	7	.	.	Lit. 1.	„	.	„	
	10. Romey, bestehend aus:										
	a. Bauernhauses, H.	6	.	6	.	.	.	„	.	„	
	b. Grieses, H.	2	.	2	.	.	.	„	.	„	
	c. Jägerbeckes, H.	5	.	5	.	.	.	„	.	„	
	d. Metzger, W.	9	.	9	.	.	.	„	.	„	
	11. Stockäcker, bestehend aus:										
	a. Lenzers, H.	6	.	6	.	.	.	„	.	„	
	b. Piusses, W.	9	.	9	.	.	.	„	.	„	
	c. Schreinermann, W.	4	.	4	.	.	.	„	.	„	
	d. Schuhmachers, H.	5	.	5	.	.	.	„	.	„	
	12. Teuses, W.	15	.	15	.	.	.	„	.	„	
	13. Tobelmühle, H.	6	.	6	.	.	.	„	.	„	
	14. Tonis, W.	16	1	15	.	.	Lit. 1	„	.	„	

Digitized by Google

Nr.	Wohnplatz	Bevölkerungszahl im ganzen	davon ev.	davon kath.	davon ifr.	davon von and. Bekenntnissen	Einpfarrung (siehe die Vorbemerkungen) ev.	Einpfarrung kath.	Schule ev.	Schule kath.	Verkehrsanstalten
	1.	2.	3.	4.	5.	6.	7.	8.	9.	10.	11.
(2.)	**2. Brugg**, W.	41	.	41	.	.	.	2	.	2	
	2. Schneider, H.	7	.	7	.	.	.	„	.	„	
	3. Trollis, H.	7	.	7	.	.	Lit. 1	„	.	„	
	3. Geboldingen, W.	41	.	41	.	.	.	„	.	„	
	2. Glasers, H.	3	.	3	.	.	.	„	.	„	
	4. Gensen, W.	19	1	18	.	.	Lit. 1	„	.	„	
	5. Humberg, W.	70	.	70	.	.	.	„	.	„	
	2. Lochhannes, H.	7	.	7	.	.	.	„	.	„	
	3. Schöllhorners, H.	7	.	7	.	.	.	„	.	„	
	6. Kolben, W.	10	.	10	.	.	.	31	.	31	
	7. Niedermühle, H.	8	.	8	.	.	.	Lit. 25	.	Lit. 25	
	8. St. Quirin, H.	7	.	7	.	.	.	2	.	2	
	9. Truschwende, W.	14	.	14	.	.	.	Lit. 25	.	Lit. 25	
	2. Jäger, H.	5	.	5	.	.	.	„	.	„	
	3. Stubers mit Bergjörgle, W.	10	.	10	.	.	.	„	.	„	
	4. Zehmanns, H.	4	.	4	.	.	.	„	.	„	
	2. (III. 7)	702	5	697	.	.					
3.	**Aukendorf**, Pfd. m. M.u.S. (9 bezw. 8) Z.G.	2002	153	1849	.	.	20 (7)	3 17	3	3	Ebf T, PTF
	2. Aachmühle, Spital, Hs.	25	.	25	.	.	„	„	„	„	
	3. Kapellenhof, H.	13	.	13	.	.	„	„	„	„	
	4. Tiergarten, Hs.	6	.	6	.	.	„	„	„	„	
	2. Ebisweiler, W. (teilw. zu Aul.) Anwalt	54	.	54	.	.	„	„	„	„	
	3. Laubbronnen, W.	36	9	27	.	.	Stg. 3	Stg. 14	Stg. 3	Stg. 14	
	4. Steegen, W.	29	.	29	.	.	20	3	3	3	
	5. Wanneuberg, H.	12	.	12	.	.	„	„	„	„	
	3. (II. 9)	2177	162	2015	.	.					
4.	**Bergatreute**, Pfd., (5) Z.G.	518	11	506	1	.	1	4 (3) (7)	.	4	Pa TF (Ebf 30, 12)
	2. Bolanden, W.	31	1	30	.	.	„	„	.	„	
	3. Dobelmühle, H.	5	.	5	.	.	.	„	.	„	
	4. Siegenwieden, W.	14	.	14	.	.	.	„	.	„	
	2. Abelsweiler, W.	77	.	77	.	.	.	„	.	„	
	3. Engenrente, W.	83	.	83	.	.	.	„	.	„	
	4. Engetweiler, W. (5)	81	.	81	.	.	.	30,8 (7)	.	30,8	
	2. Furt, W.	40	1	39	.	.	1	„	.	„	
	3. Furtmühle, Hs.	9	1	8	.	.	„	„	.	„	
	5. Forst, H.	9	.	9	.	.	.	4	.	4	
	6. Gaubach, W.	73	.	73	.	.	.	„	.	„	
	2. Löchle, Hfr.	12	.	12	.	.	.	„	.	„	
	3. Löffelmühle, W.	13	.	13	.	.	.	„	.	„	
	4. Riedhof, W.	6	.	6	.	.	.	„	.	„	

Digitized by Google

Nr.	Wohnplatz	Bevölkerungszahl im ganzen	davon ev.	davon kath.	davon isr.	davon von and. Bekenntnissen	Einpfarrung (siehe die Vorbemerkungen) ev.	Einpfarrung kath.	Schule ev.	Schule kath.	Verkehrsanstalten
	1.	2.	3.	4.	5.	6.	7.	8.	9.	10.	11.
(4.)	7. **Giesenweiler**, W.	44	.	44	.	.	.	4	.	4	
	2. Oberstocken, W.	23	.	23	.	.	.	"	.	"	
	8. **Gwigg**, W. Anwalt (5)	107	.	107	.	.	1	"	.	"	(Bhf 50, 12 Pf 24)
	2. Unterstocken, W.	37	.	37	.	.	.	"	.	"	
	9. **Sommers**, W.	13	.	13	.	.	.	"	.	"	
	10. **Tal**, W. m. Talmühle, W.	48	.	48	.	.	1	"	.	"	
	2. Giras, H.	5	.	5	.	.	.	"	.	"	
	11. **Witschwende**, W. Anw. (5)	153	7	146	.	.	1	4 (8)	.	"	"
	2. Eckhänsle, Hs.	13	.	13	.	.	.	"	.	"	
	3. Klösterle, Hs.	4	.	4	.	.	.	"	.	"	
	4. (II. 9)	1418	21	1396	1	.					
5.	**Dietmanns**, Pfd., (4) Z.G.	147	1	146	.	.	Pf. 1	5 7	.	5	Th(Bhf 25 Pf. 25)
	2. Kirchenbauer, H.	7	.	7	.	.	.	"	.	"	
	3. Kränkleshöfle, Hs.	6	.	6	.	.	.	"	.	"	
	4. Martinsbauer, H.	10	.	10	.	.	.	"	.	"	
	2. **Rupprechts**, W. Anw.	118	1	117	.	.	Pf. 1	Pf. 12	.	Pf. 12	(Bhf 25, PfPf. 26)
	2. Bruis, Hs.	8	.	8	.	.	.	"	.	"	
	3. Martinshof, H.	12	.	12	.	.	.	"	.	"	
	4. Sailerle, Hs.	3	.	3	.	.	.	5	.	5	
	5. Zimmermartin, Hs.	8	.	8	.	.	.	Pf. 12	.	Pf. 12	
	3. **Friedlings**, W.	20	1	19	.	.	Pf. 1	26	.	26	
	4. **Menzlis**, W.	16	.	16	.	.	.	"	.	"	
	2. Mooshäusle, Hsr.	5	.	5	.	.	.	"	.	"	
	3. Sonnenberg, H.	8	.	8	.	.	.	"	.	"	
	5. **Iggenau**, W.	27	.	27	.	.	.	"	.	"	
	2. Banholz, Hs.	2	.	2	.	.	.	"	.	"	
	3. Knobel, Hs.	6	6	.	.	.	Pf. 1	"	.	"	
	4. Tanneck, H.	5	.	5	.	.	.	"	.	"	
	6. **Oberschwarzach**, W. Anwalt (4)	140	.	140	.	.	.	"	.	"	(Bhf 25 PT 26)
	2. Falkenhäuser, W.	27	.	27	.	.	.	"	.	"	
	3. Kuchenbauer, W.	14	.	14	.	.	.	"	.	"	
	4. Meseratshof, H.	3	.	3	.	.	.	"	.	"	
	5. Schandhäuser, W.	14	.	14	.	.	.	"	.	"	
	6. Schwaldhof, W.	13	.	13	.	.	.	"	.	"	
	7. Storpenholz, W.	14	.	14	.	.	.	26	.	26	
	8. Tannebauer mit Lachenbauer, 2 Höfe	25	.	25	.	.	.	"	.	"	
	7. **Oberluizen**, W.	45	.	45	.	.	.	5	.	5	
	8. **Unterluizen**, W.	30	.	30	.	.	.	"	.	"	
	9. **Willis**, W.	21	.	21	.	.	.	26	.	26	
	10. Ziegolz, W.	39	.	39	.	.	.	"	.	"	
	5. (III. 7)	793	9	784	.	.					
6.	**Eberhardzell**, Pfd. (5) Z.G.	472	4	468	.	.	20	6 10	.	6	BaTh(Bhf 25)
	2. Allgaierhof, W.	19	.	19	.	.	.	"	.	"	

Digitized by Google

Nr.	Wohnplatz	Bevölkerungszahl im ganzen	davon ev.	davon kath.	davon isr.	davon von and. Bekenntnissen	Einpfarrung (siehe die Vorbemerkungen) ev.	Einpfarrung kath.	Schule ev.	Schule kath.	Verkehrsanstalten
	1.	2.	3.	4.	5.	6.	7.	8.	9.	10.	11.
(6.)	3. Awengen, W.	36	.	36	.	.	.	6	.	6	
	4. Bestlishof, H.	10	.	10	.	.	.	"	.	"	
	5. Bossitz, W.	18	.	18	.	.	.	"	.	"	
	6. Braunenmoos, H.	4	.	4	.	.	.	"	.	"	
	7. Gunkarz, W.	15	.	15	.	.	.	"	.	"	
	8. Joses, H.	5	.	5	.	.	.	"	.	"	
	9. Klotzenhof, H.	8	.	8	.	.	.	"	.	"	
	10. Oberhornstolz, W.	41	.	41	.	.	.	"	.	"	
	11. Simis, H.	5	.	5	.	.	.	"	.	"	
	12. Stephan, H.	7	.	7	.	.	.	"	.	"	
	13. Straub, H.	4	.	4	.	.	.	"	.	"	
	14. Unterhornstolz, H.	14	.	14	.	.	.	"	.	"	
	15. Voggen, Hs.	4	.	4	.	.	.	"	.	"	
	16. Wächter, H.	9	.	9	.	.	.	"	.	"	
	17. Waibel, H.	6	.	6	.	.	.	"	.	"	
	18. Weiler, W.	34	4	30	.	.	20	"	.	"	
	2. Tietenwengen, W.Anw.(4)	118	1	117	.	.	"	Bib. 27	.	6,2	TH(BhfBib. 40, P6)
	3. Göritz, H.	10	.	10	.	.	.	6	.	6	
	4. Hedelberg, W. Anw. (4)	112	.	112	.	.	.	"	.	6,2	(BhfP6,2)
	2. Längenmoos, W.	20	.	20	.	.	.	"	.	6	
	3. Ziegelhütte, H.	8	.	8	.	.	.	"	.	"	
	5. Heinrichsburg, W.	35	2	33	.	.	20	"	.	"	
	6. Kappel, W. Anw.	84	5	79	.	.	"	"	.	"	
	2. Märbottenweiler, W.	21	.	21	.	.	.	"	.	"	
	7. Ritzenweiler, W. Anw. (4)	89	.	89	.	.	.	6(6)	.	"	
	2. Krummen, W.	65	.	65	.	.	.	"	.	"	
	3. Rollis, H.	13	1	12	.	.	20	"	.	"	
	6. (II. 11)	1286	17	1269	.	.					
7.	**Eintürnen**, D., (5) 3.G.	253		253			1	7,2		7,2	TH (BhfP30,12)
	2. Kämmerle, H.	4	.	4	.	.	.	"	.	"	
	3. Kimpflers, H.	5	.	5	.	.	.	"	.	"	
	4. Mohr, H.	6	.	6	.	.	.	"	.	"	
	5. Reich, H.	4	.	4	.	.	.	"	.	"	
	6. Schnitzer, H.	8	.	8	.	.	.	"	.	"	
	7. Southeim, H.	6	.	6	.	.	.	"	.	"	
	2. **Eintürnenberg**, Fsw Anw.	58	1	57	.	.	1	7,2 10	.	"	(BhfP30, P30,12 T7)
	2. Klaren, W.	20	.	20	.	.	.	"	.	"	
	3. **Mohr**, W. Anwalt	119	1	118	.	.	1	"	.	"	(BhfP30,12, P30,12 T7)
	4. **Weitprechts**, W. Anw. (5)	153	1	152	.	.	.	"	.	"	(BhfP30, P30,12 T7)
	2. Dietrichsholz, W.	33	.	33	.	.	.	7,2	.	7,2	
	3. Greut, H. (abgebrochen)	.	.	.	.	.	.	.	.	.	
	4. Linden, W.	15	.	15	.	.	.	7,2	.	7,2	
	5. Meßlisweiler, W.	59	.	59	.	.	.	"	.	"	
	7. (III. 7)	743	3	740							
8.	**Gaisbeuren**, D., (5) 3.G.	209	2	207	.	.	1	18(7)	1	8	TH(BhfP18,2 P1)
	2. Dellenbag, W.	24	1	23	.	.	.	"	.	"	

Digitized by Google

Nr.	Wohnplatz	Bevölkerungszahl im ganzen	davon ev.	davon kath.	davon isr.	davon and. Bekenntnissen	Einpfarrung (siehe die Vorbemerkungen) ev.	Einpfarrung kath.	Schule ev.	Schule kath.	Verkehrsanstalten
	1.	2.	3.	4.	5.	6.	7.	8.	9.	10.	11.
(8)	**2. Ankenreute,** W. Anwalt	49	.	49	.	.	.	18 (7)	1	8	(Bhf 18,2 P 1, T 30,12)
	3. Arisheim, W.	16	.	16	.	.	.	„	.	„	
	4. Atzenreute, W. Anwalt	29	.	29	.	.	.	„	.	„	
	5. Enzisreute, W. Anwalt	76	.	76	.	.	.	„	.	„	
	6. Kümmerazhofen, W. mit Haldensäge, Anwalt (5)	279	8	271	.	.	1	18 (7)	1	18	(„ T 18)
	2. Haldenhof, W.	13	.	13	.	.	.	„	.	8	
	3. Stärkenhäusle, W.	14	.	14	.	.	.	„	.	„	
	4. Tobel, W.	7	.	7	.	.	.	„	.	„	
	8. (III. 7)	716	11	705	.	.					
9.	**Haidgau,** Pfd. Z.G.	293	2	291	.	.	1	97	.	9	Bhf Th (P 1)
	2. Brodbacherhof, H.	4	.	4	.	.	.	„	.	„	
	3. Bulachs, W.	11	.	11	.	.	.	„	.	„	
	4. Failers, H.	5	.	5	.	.	.	„	.	„	
	5. Gores, H.	4	.	4	.	.	.	„	.	„	
	6. Haasen, W.	14	.	14	.	.	.	„	.	„	
	7. Harzers, H.	3	.	3	.	.	.	„	.	„	
	8. Hutters, H.	7	.	7	.	.	.	„	.	„	
	9. Kimpfler, W.	25	12	13	.	.	1	„	.	„	
	10. Kramers, H.	7	.	7	.	.	.	„	.	„	
	11. Maiers, H.	7	.	7	.	.	.	„	.	„	
	12. Oehrlis, Hfr.	6	.	6	.	.	.	„	.	„	
	13. Remisberger, H.	5	.	5	.	.	.	„	.	„	
	14. Riedhäusle, Hs.	3	.	3	.	.	.	„	.	„	
	15. Riedschmiede, H.	5	.	5	.	.	.	„	.	„	
	16. Rotenhäusler, H.	6	.	6	.	.	.	„	.	„	
	17. Sattler, H.	9	.	9	.	.	.	„	.	„	
	18. Schneidermändle, H.	5	.	5	.	.	.	„	.	„	
	19. Schreiner, H.	4	.	4	.	.	.	„	.	„	
	20. Schuhjoggens, H.	3	.	3	.	.	.	„	.	„	
	21. Schuhmacher, H.	4	.	4	.	.	.	„	.	„	
	22. Stoßler, W.	8	.	8	.	.	.	„	.	„	
	23. Wangenbäuerle, H.	5	.	5	.	.	.	„	.	„	
	24. Weberlis, H.	5	.	5	.	.	.	„	.	„	
	25. Winkelbauren, H.	4	.	4	.	.	.	„	.	„	
	26. Winterbrandhof, H.	4	.	4	.	.	.	„	.	„	
	27. Winterheidhof, H.	5	.	5	.	.	.	„	.	„	
	2. Ehrensberg, W. Anwalt	50	.	50	.	.	.	10	.	10	Hp
	2. Bäuerle, W.	13	.	13	.	.	.	„	.	„	
	3. Baurenhof, H.	10	.	10	.	.	.	9	.	9	
	4. Fischers, H.	7	.	7	.	.	.	„	.	„	
	5. Girayen, H.	6	.	6	.	.	.	10	.	10	
	6. Klingenhof, H.	6	.	6	.	.	.	9	.	9	
	7. Neuhäusler, H.	6	.	6	.	.	.	„	.	„	
	3. Wengen, W. Anwalt	33	.	33	.	.	1	„	.	„	
	4. Zwings, W. Anwalt	34	.	34	.	.	„	30,8	.	30,8	

Digitized by Google

Nr.	Wohnplatz	Bevölkerungszahl im ganzen	davon ev.	davon kath.	davon ifr.	davon von and. Bekenntnissen	Einpfarrung (siehe die Vorbemerkungen) ev.	Einpfarrung kath.	Schule ev.	Schule kath.	Verkehrsanstalten
	1.	2.	3.	4.	5.	6.	7.	8.	9.	10.	11.
(9.)	2. Böckis, H.	7	.	7	.	.	.	30,8	.	30,8	
	3. Branntweinerhof, H.	6	.	6	.	.	.	"	.	"	
	4. Hegers, H.	9	.	9	.	.	.	"	.	"	
	5. Sporer, H.	7	.	7	.	.	.	"	.	"	
	9. (III. 7)	**655**	**14**	**641**	.	.					
10.	**Haisterkirch,** Pfd.(6)Z.G.	345	4	341	.	.	1	10 [8]	.	10	TH(Bbf1 P1)
	2. Beusöckle, W.	8	.	8	.	.	.	"	.	"	
	2. Hittelkofen, W. Anw. (4)	143	1	142	.	.	1	"	.	10,4	(Bbf1 P1 T10,4)
	2. Kurzes, H.	4	.	4	.	.	.	"	.	10,4	(Bbf4 P1 T27,3)
	3. Hittisweiler, W. Anw. (4)	118	5	113	.	.	1	"	.	10	TH(Bbf P1)
	4. Osterhofen, W. Anw. (6)	307	.	307	.	.		" (7)	.	10,4	
	10. (III. 9)	**925**	**10**	**915**	.	.					
11.	**Hochdorf,** Pfd. (III. 7)	334	1	333	.	.	20	11 [7]	.	11	TH(Bbf 26, P 21)
12.	**Hummertsried,** T.	135	3	132	.	.	1	15 [7]	.	12	TH(Bbf26P1)
	2. Aspach, W.	16	.	16	.	.	.	"	.	"	
	3. Klingelrain, W.	12	.	12	.	.	.	"	.	"	
	12. (III. 7)	**163**	**3**	**160**	.	.					
13.	**Ingoldingen,** Pfd.	424	4	420	.	.	20	13 [7]	.	13	PfTH (Bbf 25, P 25)
	2. Degernau, W. Anw.	148	.	148	.	.	.	" (7)	.	"	(Bbf P21 T11)
	3. Schiggenmühle, H.	12	.	12	.	.	.	"	.	"	
	4. Voggenreute, W.	15	.	15	.	.	.	"	.	"	
	13. (III. 7)	**599**	**4**	**595**	.	.					
14.	**Michelwinnaden,** Pfd., (5) Z.G.	414	7	407	.	.	1	14 [8]	.	14	TH(Bbf 1 P 1)
	2. Lenatweiler, W.	20	.	20	.	.	.	"	.	"	
	2. Hervetsweiler, W. Anw.	88	1	87	.	.	20	28	.	28	
	2. Gensenweiler, W.	34	.	34	.	.	.	"	.	"	
	3. Hagnaufurt, W. Anwalt	52	.	52	.	.	.	"	.	"	
	4. Michelberg, W. Anwalt	25	3	22	.	.	1	14	.	14	
	5. Wattenweiler, W. Anw.	106	.	106	.	.	.	28 (7)	.	28	(Bbf 25 P 25 T 28)
	14. (III. 7)	**739**	**11**	**728**	.	.					
15.	**Mühlhausen,** Pfd., (5) Z.G.	118	2	116	.	.	1	15 [8]	.	15	TH(Bbf26P1)
	2. Beckenbauren, H.	8	.	8	.	.	.	"	.	"	
	3. Jörgen, Hs.	3	.	3	.	.	.	"	.	"	
	4. Menistrain, H.	9	.	9	.	.	.	"	.	"	
	5. Metzger, Hs.	5	.	5	.	.	.	"	.	"	
	6. Meßmers, H.	7	.	7	.	.	.	"	.	"	
	7. Peter, H.	8	.	8	.	.	.	"	.	"	
	8. Schneiderbauer, H.	9	.	9	.	.	.	"	.	"	

Digitized by Google

Nr.	Wohnplatz	Bevölkerungszahl im ganzen	davon ev.	davon kath.	davon isr.	davon von and. Bekenntnissen	Einpfarrung (siehe die Vorbemerkungen) ev.	Einpfarrung kath.	Schule ev.	Schule kath.	Verkehrsanstalten
–	1.	2.	3.	4.	5.	6.	7.	8.	9.	10.	11.
(15.)	9. Wäschershaus, Hs.	5	.	5	.	.	.	15	.	15	
	10. Weiherhaus, Hs.	9	.	9	.	.	.	„	.	29	
	11. Feller, H.	6	.	6	.	.	.	„	.	15	
	2. Ampfelbronn, W. Anw.	75	.	75	.	.	.	„	.	„	PhP 1 T 12)
	2. Huts, Hs.	3	.	3	.	.	.	„	.	„	
	3. Schadhaus, Hs.	5	.	5	.	.	.	„	.	„	
	3. Ergatweiler, W. Anw.	23	.	23	.	.	.	„	.	12	
	15. (III. 7)	293	2	291	.	.					
16.	**Obereisendorf**, Pfd., (5) Z.G.	262	2	260	.	.	1	16(7)	.	16	TH(Bhf 26 P 1)
	2. Boppers, H.	11	.	11	.	.	„	„	.	„	
	3. Geigers, H.	13	.	13	.	.	„	„	.	„	
	4. Geiselmann, H.	10	.	10	.	.	„	„	.	„	
	5. Haldenkiefer, H.	7	.	7	.	.	.	„	.	„	
	6. Hebershaus, H.	10	.	10	.	.	.	„	.	„	
	7. Heines, Hs.	6	6	.	.	.	.	„	.	„	
	8. Hubers, H.	8	.	8	.	.	.	„	.	„	
	9. Krätis, H.	4	.	4	.	.	.	„	.	„	
	10. Neuhauser, H.	6	.	6	.	.	.	„	.	„	
	11. Schmidtonis, H.	7	.	7	.	.	.	„	.	„	
	12. Schneiderbenes, H.	5	.	5	.	.	.	„	.	„	
	13. Schneidermartin, H.	5	.	5	.	.	.	„	.	„	
	14. Teufes, W.	10	.	10	.	.	.	„	.	„	
	15. Venis, H.	10	.	10	.	.	.	„	.	„	
	16. Wüstmichel, H.	3	.	3	.	.	.	„	.	„	
	2. Hetsisweiler, W. Anwalt	64	1	63	.	.	1	„	.	„	
	3. Himmenweiler, H., unbew.	.	.	.	.	.	.	.	.	.	
	4. Mittishaus, W. Anwalt	61	1	60	.	.	1	16	.	16	
	5. Wagenhalden, W.	19	.	19	.	.	.	„	.	„	
	6. Juden, W.	22	.	22	.	.	.	„	.	„	
	16. (III. 7)	543	10	533	.	.					
17.	**Otterswang**, Pfd., (4) Z.G.	282	.	282	.	.	20	17 7	3	17	TH(Bhf 3 P 3)
	2. Schwaigfurt, H.	6	.	6	.	.	.	„	.	„	
	2. Atzenberg, W.	26	.	26	.	.	.	„	.	„	
	3. Burg, W.	20	.	20	.	.	.	„	.	„	
	4. Fünfhäuser, W. Anwalt	26	.	26	.	.	.	„	.	„	
	5. Hopferbach, W. Anw. (4)	127	.	127	.	.	.	„	.	„	(Bhf T 20 P 3)
	6. Laimbach, W. Anwalt	72	.	72	.	.	.	„	.	„	
	16. (III. 7)	559	.	559	.	.					
18.	**Reute**, Pfd., mit Scheuerlen, H., (5) Z.G.	747	17	730	.	.	1	18 7	1	18	Pa TH(Bhf 18,2)
	2. Durlesbach, W.	27	2	25	.	.	„	„	„	„	Bhf T ohne P
	3. Späten, H.	6	.	6	.	.	.	„	.	„	
	4. Tobel, W.	43	.	43	.	.	.	„	.	„	

Digitized by Google

Nr.	Wohnplatz	Bevölkerungszahl im ganzen	davon ev.	davon kath.	davon isr.	davon von and. Bekenntnissen	Einpfarrung (siehe die Vorbemerkungen) ev.	Einpfarrung kath.	Schule ev.	Schule kath.	Verkehrsanstalten
	1.	2.	3.	4.	5.	6.	7.	8.	9.	10.	11.
(18.)	5. Waldacker, Hs.	2	.	2	.	.	.	18	.	18	
	2. **Heurenbach**, W. Anwalt	29	6	23	.	.	1	1	1	1	
	3. **Magenhaus**, W. Anwalt	19	.	19	.	.	.	18	.	18	
	2. Erlen, Hs.	6	.	6	.	.	.	„	.	„	
	3. Greut, W.	17	.	17	.	.	.	„	.	„	
	4. Stadel, W.	19	.	19	.	.	.	„	.	„	
	4. **Obermöllenbronn**, W. Anwalt (5)	35	1	34	.	.	1	„	.	„	(Bbf18, 2P18) T18
	2. Eib. Hs.	5	.	5	.	.	.	„	.	„	
	3. Untermöllenbronn, W.	127	.	127	.	.	.	„	.	„	„
	18. (III. 7)	1082	26	1056	.	.					
19.	**Schindelbach**, H.	9	.	9	.	.	20	3(7)	3	19.3	(BbfT18, 2P3)
	2. Boosen, H.	18	3	15	.	.	„	„	„	„	
	3. Esbach, W. teilw. (j. 5 v. Blönried, OA. Saulgau)	70	.	70	.	.	.	„	.	„	
	4. Faßmacher, H.	8	.	8	.	.	.	„	.	„	
	5. Fundschmid, H.	6	.	6	.	.	.	„	.	„	
	6. Geiger, W.	18	.	18	.	.	.	„	.	„	
	7. Hneb, H.	10	.	10	.	.	.	„	.	„	
	8. Neuhaus, H.	.	.	.	.	.	.	„	.	„	
	9. Oberrauhen, W.	18	.	18	.	.	.	„	.	„	
	10. Poppenmaier, H.	5	.	5	.	.	.	„	.	„	
	11. Röhren, W.	15	.	15	.	.	.	„	.	„	
	12. Röschen, W.	15	.	15	.	.	.	„	„	„	
	13. Rugetsweiler, W., mit Dobelhäusle, Hs.	55	9	46	.	.	20	„	3	„	
	14. Spiegler, W.	31	1	30	.	.	„	„	„	„	
	15. Unterrauhen, W.	13	.	13	.	.	.	„	.	„	
	16. Vogelplatz, W.	25	.	25	.	.	.	„	.	„	
	17. Vogelsang, W.	16	1	15	.	.	20	„	3	„	
	18. Wallenreute, W., Anw.	26	.	26	.	.	.	„	.	„	
	19. Follenreute, W.	214	3	211	.	.	20	3(7)	3	„	TH(Bbf 3P3)
	19. (III. 7)	572	17	555	.	.					
20.	**Schussenried**, Pfd.(6)Z.G. mit M.G.	1602	94	1568	.	.	20 20(7)	20 13	20	20	Bbf T, OrtBbf PTF
	2. Lufthütte, W. Anwalt	116	14	102	.	.	„	„	„	„	(Bbf 20P T 20)
	3. St. Martin, W.	17	.	17	.	.	.	„	.	„	
	4. Sennhof, W.	19	5	14	.	.	20	„	20	„	
	5. Fellerhof, W.	12	12	.	.	.	„	„	„	„	
	2. **Kleinwinnaden**, W. Anw. (5)	190	1	189	.	.	„	„	„	„	„
	2. Aichbühl, W. Anwalt	59	.	59	.	.	.	„	.	„	
	3. **Olzreute**, W. Anwalt (5)	156	.	156	.	.	.	„	.	„	„
	2. Dunzenhausen, W. Anwalt	14	2	12	.	.	20	„	20	„	

Digitized by Google

Nr.	Wohnplatz	Bevölkerungszahl im ganzen	davon ev.	davon kath.	davon ifr.	davon von and. Bekenntnissen	Einpfarrung (siehe die Vorbemerkungen) ev.	Einpfarrung kath.	Schule ev.	Schule kath.	Verkehrsanstalten
	1.	2.	3.	4.	5.	6.	7.	8.	9.	10.	11.
(20.)	3. Laubaus, W. Anwalt	20	.	20	.	.	.	20	.	20	
	4. Bürnbach, W. Anwalt (5)	182	1	181	.	.	.	„	.	„	(Bhf 20 PT 20)
	2. Enzisweiler, W. Anw.	26	.	26			.	„	.	„	
	5. Roppertsweiler, W. Anw. (5)	109	8	101	.	.	20	„	20	„	
	6. Schloß Schussenried mit Staatsirrenanstalt und Wilhelmshütte, K. Hüttenwerk	689	312	369	7	1	20	20	20	20	
	20. (II. 10)	3271	449	2814	7	1					
21.	**Schweinhausen,** Pfd., (5) Z.G.	262	.	262	.	.	Pfd. 1	21 7	.	21	Hpßa. Ort Th
	2. Appendorf, W.	53	1	52	.	.	.	„	.	„	
	3. Benzenhaus, Hfr.	8	.	8	.	.	.	11	.	11	
	4. Berg, W.	36	.	36	.	.	.	21	.	21	
	5. Bisenberg, W.	23	.	23	.	.	.	11	.	11	
	6. Hochgeländ, H.	8	.	8	.	.	.	„	.	„	
	2. Wettenberg, W. Anwalt	77	.	77	.	.	.	„	.	21	
	21. (III. 7)	467	1	466							
22.	**Steinach,** K., (6) Z.G.	376	3	373	.	.	1	1 (7)	1	1	(Bhf 1 PT 1)
	2. Riedmühle, H.	6	.	6	.	.	.	„	.	„	
	2. Buch, W.	20	.	20	.	.	.	15	.	15	
	3. Eichensiegen, H.	5	.	5	.	.	.	1	.	1	
	4. Eichenreute, H.	4	.	4	.	.	.	3	.	14	
	5. Euglerts, W.	37	1	36	.	.	1	16	.	16	
	6. Haslanden, W. Anw. (4)	91	.	91	.	.	.	1	.	1	
	2. Schlupfen, W.	11	.	11	.	.	.	1	.	22	
	7. Hofringen, W.	31	1	30	.	.	1	1	.	1	
	8. Hopfenweiler, W., mit Gantierd, Hs. und Ziegelhütte, H.	46	.	46	.	.	.	„	.	„	
	9. Rohhaus, W.	17	.	17	.	.	.	„	.	„	
	10. Mattenhaus, W. Anw.	46	1	45	.	.	1	„	.	„	
	11. Reichertshaus, W.	22	.	22	.	.	.	„	.	„	
	12. Schellenberg, W.	15	1	14	.	.	1	„	.	„	
	13. Steinenberg, W. Anw., mit Ringers, H.	74	.	74	.	.	.	„	.	„	
	22. (III. 9)	801	7	794							
23.	**Steinhausen,** Pfd.	278	2	276	.	.	20	23	.	23	Th (Bhf 20 PT 20)
	2. Schienenhof, W. Anw.	55	1	54	.	.	„	„	.	„	
	23. (III. 7)	333	3	330							

Digitized by Google

Nr.	Wohnplatz	Bevölkerungszahl im ganzen	davon ev.	davon kath.	davon ifr.	davon von and. Bekenntnissen	Einpfarrung (siehe die Vorbemerkungen) ev.	Einpfarrung kath.	Schule ev.	Schule kath.	Verkehrsanstalten
	1.	2.	3.	4.	5.	6.	7.	8.	9.	10.	11.
24.	**Tannhausen,** D.,(4)3.G.	107	.	107	.	.	20	3	3	3	(Bhf 3 PT 3)
	2. Eichbühl, W.	37	.	37	.	.	.	„	.	„	
	3. Geblisberg, W.	25	1	24	.	.	20	„	3	„	
	4. Ziegelhof, H.	7	.	7	.	.	.	„	.	„	
2.	Haslach, W. Anwalt	54	1	53	.	.	20	„	3	„	
3.	**Lippertsweiler,** W. Anw.	50	1	49	.	.	„	14 (6)	„	14	
	2. Allgaierhof, W.	16	.	16	.	.	.	„	.	„	
	3. Hinterweiberhaus, Hs.	6	.	6	.	.	.	„	.	„	
4.	**Tannweiler,** W. Anw. (4)	119	1	118	.	.	20	3 (7)	3	3	(Bhf 18, 2 P 1, T 18)
	2. Brandhaus, Hs.	4	.	4	.	.	.	„	.	„	
	3. Eisenfurt, W.	35	1	34	.	.	20	„	3	„	
	4. Herdtle, W.	29	.	29	.	.	1	„	„	22	
	24. (III. 7)	489	5	484	.						
25.	**Unteressendorf,** Pfd.	273	2	271	.	.	20	25 (4)	.	25	Bhf PT (Essendf.), T H
	2. Linden, Hfr.	18	.	18	.	.	.	„	.	„	
	3. Scharben, W.	33	8	25	.	.	20	„	.	„	
	4. Venusberg, H.	14	1	13	.	.	.	„	.	„	
	5. Weiberhäusle, Hfr.	5	.	5	.	.	.	„	.	„	
	25. (III. 7)	343	11	332							
26.	**Unterschwarzach,** Pfr., Anwalt (5) 3.G.	144	.	144	.	.	1	26 (3)		26	PaTA (Bhf 1)
	2. Buchrain, W.	8	.	8	.	.	.	„	.	„	
	3. Grent, H.	7	.	7	.	.	.	„	.	„	
	4. Riedhöfe, W.	27	.	27	.	.	.	„	.	„	
2.	Adelshofen, W.	49	1	48	.	.	1	26 (7)	.	26	
	2. Oberbuchhäusle, H.	8	.	8	.	.	.	„	.	„	
	3. Schönbuch, H.	8	.	8	.	.	.	ctf. 7	.	„	
	4. Solben, H.	6	.	6	.	.	.	26	.	„	
	5. Unterbuchhäusle, Hs.	4	.	4	.	.	.	„	.	„	
3.	Eggmannsried, Pfw. Anwalt (5)	149	2	147	.	.	1	26,2 (7)	.	26,2	PaTH (Bhf 1 P 26)
	2. Oberhaslach, W.	37	.	37	.	.	.	„	.	„	
	3. Stelzenmühle, H.	13	.	13	.	.	.	„	.	„	
	4. Unterhaslach, W.	9	.	9	.	.	.	„	.	„	
4.	Ruckenweiler, W.	60	.	60	.	.	.	26	.	26	
	2. Hürloch, W.	11	1	10	.	.	1	„	.	„	
	3. Schwende, W.	36	.	36	.	.	.	„	.	„	
5.	Menhardsweiler, W.	49	.	49	.	.	1	26	.	26	
	2. Geschle, H.	5	.	5	.	.	.	„	.	„	
6.	Rettisweiler, W.	34	.	34	.	.	.	26,2	.	26,2	
	2. Mauchenmühle, H.	9	.	9	.	.	.	15	.	15	
7.	Söldenborn, W.	40	.	40	.	.	.	26,2	.	26,2	

Digitized by Google

Nr.	Wohnplatz	Bevölkerungszahl im ganzen	davon ev.	davon kath.	davon isr.	davon anderen Bekenntnissen	Einpfarrung (siehe die Vorbemerkungen) ev.	Einpfarrung kath.	Schule ev.	Schule kath.	Verkehrsanstalten
	1.	2.	3.	4.	5.	6.	7.	8.	9.	10.	11.
(26.)	8. **Truitz**, W. Anw. (5)	152	.	152	.	.	.	Lit. 7	.	Lit. 7	(Bhf 1 PT Lit. 7)
	2. Entenmoos, H.	6	.	6	.	.	.	„	.	„	
	3. Laienbauer, H.	8	.	8	.	.	.	„	.	„	
	4. Lettengrund, W.	40	.	40	.	.	.	„	.	„	
	5. Oberwaldhaus, W.	11	.	11	.	.	.	„	.	„	
	6. Uebelhör, H.	7	.	7	.	.	.	„	.	„	
	7. Unterwaldhaus, W.	12	.	12	.	.	.	„	.	„	
	9. **Wolfartsweiler**, W.	45	2	43	.	.	1	26(7)	.	26	
	2. Michels mit Fabrikhof, Hfr.	11	.	11	.	.	.	„	.	„	
	3. Weiherbauer, H.	6	5	1	.	.	1	„	.	„	
	26. (III. 9)	1011	11	1000	.	.					
27.	**Unterurbach**, W., Anwalt z. G.	83	.	81	.	2	1	1	1	1	(Bhf 1 PT 27,3)
	2. Neuurbach, W.	21	.	21	.	.	.	„	.	„	
	3. Vorderurbach, H.	5	.	5	.	.	.	„	.	„	
	2. **Menniswеiler**, W. (5)	200	.	200	.	.	.	30,8	.	30,8	Bhf PH TH (P 30, 12)
	3. **Mittelurbach**, W. Anw. (5)	234	1	233	.	.	1	1	1	1	TH Bhf 1 P1
	4. **Oberurbach**, W.	52	.	52	.	.	.	30,8	.	30,8	
	5. **Seeden**, W.	21	.	21	.	.	.	1	.	1	
	6. **Volkertshaus**, W.	62	.	62	.	.	.	1(7)	.	„	
	7. **Wolpertsheim**, W.	29	.	29	.	.	.	„	.	„	
	27. (III. 7)	707	1	704	.	2					
28.	**Winterstettendorf**, Pfd.	239	.	239	.	.	20	28 7	.	28	TH (Bhf 25 P 25)
	2. Hinterweiler, H.	17	.	17	.	.	.	„	.	„	
	28. (III. 7)	256	.	256	.	.					
29.	**Winterstettenstadt**, Pfd.	481	4	477	.	.	20	29 7	.	29	TH (Bhf 25 P 26)
	2. Hirsches, H.	4	.	4	.	.	.	„	.	„	
	3. Stadelhof, H.	14	.	14	.	.	.	29	.	29	
	4. Steinenfurtmühle, H.	13	.	13	.	.	.	„	.	„	
	29. (III. 7)	512	4	508	.	.					
30.	**Wolfegg**, Dorf, Pfw., (5) mit Schloß Wolfegg z. G.	293	1	291	1	.	1	30 10	30,2	30	Bhf 7, PT 7
	2. Bachtelhalden, H.	6	.	6	.	.	.	„	.	„	
	3. Grimmenstein, W.	20	.	20	.	.	.	„	.	„	
	4. Loretto, Kap. u. Hs.	1	.	1	.	.	.	„	.	„	
	5. Mooshäusle, W.	12	5	7	.	.	1	„	30,2	„	
	6. Pfarr, W.	71	4	67	.	.	„	„	„	„	
	7. Samhof, W.	20	.	20	.	.	.	„	.	„	
	8. Schachen, Hs.	8	.	8	.	.	.	„	.	„	
	9. Schafhof, W.	11	.	11	.	.	.	„	.	„	
	10. Wäsch, Hfr.	5	.	5	.	.	.	„	.	„	
	11. Ziegelstadel, W.	13	.	13	.	.	.	„	.	„	

Digitized by Google

Nr.	Wohnplatz	Bevölkerungszahl im ganzen	davon ev.	davon kath.	davon isr.	davon von and. Bekenntnissen	Einpfarrung (siehe die Vorbemerkungen) ev.	Einpfarrung kath.	Schule ev.	Schule kath.	Verkehrsanstalten
	1.	2.	3.	4.	5.	6.	7.	8.	9.	10.	11.
(30.)	2. **Alttann**, Pfw. Anw. (5)	230	6	224	.	.	1 (7)	30,2 7	30,2	30,2	(Bhf 30 PT 30)
	2. Stadels, Hs.	5	.	5	.	.	.	„	.	„	
	3. **Annaburg**, H. Anw. (5)	11	.	11	.	.	.	30	.	30	
	2. Boschers, W.	15	.	15	.	.	.	30,11	.	30,11	
	3. Brenden, W.	29	.	29	.	.	.	„	.	„	
	4. Grünenberg, W.	13	.	13	.	.	.	30	.	30	
	5. Hofstatt, H.	8	.	8	.	.	.	30,11	.	30,11	
	6. Neuhaus, H.	7	.	7	.	.	.	30	.	30	
	7. Reute, W.	10	.	10	.	.	.	30,11	.	30,11	
	8. Rotenbach, H.	11	1	10	.	.	1	30	30,2	30	
	9. Sailers, W.	8	.	8	.	.	.	7,2	.	7,2	
	10. Schlegelsberg, W.	17	.	17	.	.	.	30,11	.	30,11	
	11. Veesers, H.	9	.	9	.	.	.	7,2	.	7,2	
	4. **Bainders**, W.	64	12	52	.	.	1	30,2	30,2	30,2	
	5. **Berg**, W.	103	.	103	.	.	.	30	.	30	
	2. Löchle, Hs. unbew.	.	.	.	.	.	.	.	.	.	
	6. **Galshaus**, W. Anwalt	97	.	97	.	.	.	30,2 (7)	.	30,2	
	2. Hofs, H.	7	.	7	.	.	.	„	.	„	
	7. **Höll**, W.	177	44	133	.	.	1	30,2	30,2	„	
	2. Nennmühle, H.	16	2	14	.	.	„	30	„	30	
	8. **Motzertshaus**, Pfw. Anwalt (5)	185	1	184	.	.	„	30,8 9	„	30,8	(Bhf 30,12, P30,12 T 27,2)
	9. **Neutann**, Spital, W.	46	1	45	.	.	„	30,2	„	30,2	
	10. **Oppenreute**, W. Anw. (5)	48	.	48	.	.	.	30,11	.	30,11	
	2. Maierhof, W.	13	.	13	.	.	.	30	.	30	
	3. Mühlberg, H.	3	.	3	.	.	.	„	.	„	
	4. Neckenfurt, W.	30	.	30	.	.	.	„	.	„	
	5. Oberhof, W.	6	.	6	.	.	.	30,11	.	30,11	
	6. Schachenmühle, W.	6	.	6	.	.	.	30	.	30	
	7. Zürnen H.	6	.	6	.	.	.	30,11	.	30,11	
	11. **Rötenbach**, Pfw., Anw. (5)	258	3	255	.	.	1	30,11	30,2	30,11	TH(Bhf30 P30)
	12. **Roßberg**, W.	66	.	66	.	.	.	30,8	.	30,8	Bhf T Baff
	2. Binzen, W.	27	.	27	.	.	.	„	.	„	
	3. Poppenhaus, W.	12	.	12	.	.	.	„	.	„	
	13. **Speck**, W.	28	.	28	.	.	.	30,11	.	30,11	
	2. Frohnhof, W.	13	.	13	.	.	.	„	.	„	
	3. Ganszürnen, H.	8	.	8	.	.	.	„	.	„	
	4. Katzental, W.	12	.	12	.	.	.	„	.	30,11	
	5. Premen, H.	6	.	6	.	.	.	„	.	„	
	6. Staig, W.	24	.	24	.	.	.	„	.	„	
	7. Tannen, W.	14	7	7	.	.	1	„	30,2	„	
	14. **Wassers**, W. Anwalt (5)	272	9	263	.	.	„	30	„	30	(Bhf 30 PT 30)
	15 Weißenbrunnen, Hs.	6	.	6	.	.	.	30	.	„	
	30. (II. 9)	2386	96	2289	1						
31.	**Ziegelbach**, Pfw. (5) 3.⁰⁰	98	.	98	.	.	.	31	.	31	TH(Bhf 1 Pfiff 25)
	2. Grent, W.	33	.	33	.	.	.	„	.	„	
	3. Haid H.	9	.	9	.	.	.	„	.	„	

Digitized by Google

Nr.	Wohnplatz	Bevölkerungszahl im ganzen	davon ev.	kath.	isr.	von and. Bekenntnissen	Einpfarrung (siehe die Vorbemerkungen) ev.	kath.	Schule ev.	kath.	Verkehrsanstalten
	1.	2.	3.	4.	5.	6.	7.	8.	9.	10.	11.
(31.)	4. Himbach, W.	36	.	36	.	.	.	31 7	.	31	
	b. Grent, W.	8	.	8	.	.	.	„	.	„	
	c. Haid, W.	51	.	51	.	.	.	„	.	„	
	5. Krattenweiler, W.	18	1	17	.	.	1	„	.	„	
	b. Grent, W.	9	.	9	.	.	.	„	.	„	
	6. Oberziegelbach, W.	53	.	53	.	.	.	„	.	„	
	b. Grent, W.	45	.	45	.	.	.	„	.	„	
	c. Haid, W.	13	.	13	.	.	.	„	.	„	
	7. Waldfeld, W.	7	.	7	.	.	.	„	.	„	
	2. Beutels, W.	28	.	28	.	.	.	„	.	„	(Bhfl Peit. 26 T 31)
	3. Rohrbach, W. Anw. (4)	132	.	132	.	.	.	„	.	„	
	2. Grent, H.	6	.	6	.	.	.	„	.	„	
	31. (III. 7)	546	1	545	.	.					

16. Oberamt Wangen.

354,43 qkm. — Einwohner: 24394, nämlich: Ev. 1696. — Kath. 22680. — Isr. 16. — Von and. Bekennt. 2.

Gemeinden: 24 (II. Kl. 6 — III. Kl. 18). Wohnplätze: 2 St. — 13 Pfd., wor. 1 m. M.G. — 3 D. — 8 Pfw. — 341 W. — 369 H. — 29 bes. benannte Einzelwohnsitze.

Nr.	Wohnplatz	Bevölkerungszahl im ganzen	davon ev.	kath.	isr.	von and. Bekenntnissen	Einpfarrung (siehe die Vorbemerkungen) ev.	kath.	Schule ev.	kath.	Verkehrsanstalten
	1.	2.	3.	4.	5.	6.	7.	8.	9.	10.	11.
1.	**Wangen**, OA.St.	3947	352	3582	12	1	1 8	1 12	1	1	Bhf T, PT T
	2. Baumwollspinnerei, W.	312	18	294	.	.	„	„	„	„	
	3. Briel, Hs. u. Bad	15	.	15	.	.	.	„	.	„	
	4. Burgelitz, W.	36	1	35	.	.	1	„	1	„	
	5. Durrenberg, H.	8	.	8	.	.	.	5	.	5	
	6. Lottenmühle, H.	4	.	4	.	.	.	19	.	19	
	7. Sattel, W.	18	.	18	.	.	1	1	1	1	
	8. Sigmanns, W.	54	6	48	.	.	„	„	„	„	
	1. (II. 13)	4394	377	4004	12	1					

Digitized by Google

Nr.	Wohnplatz	Bevölkerungszahl im ganzen	davon ev.	davon kath.	davon isr.	davon von and. Bekenntnissen	Einpfarrung (siehe die Vorbemerkungen) ev.	Einpfarrung kath.	Schule ev.	Schule kath.	Verkehrsanstalten
	1.	2.	3.	4.	5.	6.	7.	8.	9.	10.	11.
2.	**Amtzell**, Pfd.	218	3	214	1	.	1	2 10	.	2	PaTf (Bhf 1)
	2. Aigen, H.	5	.	5	.	.	.	„	.	„	
	3. Altdöse, H.	7	.	7	.	.	.	„	.	„ Rav.	
	4. Amberg, W.	7	.	7	.	.	.	2	.	17,22 Rav.	
	5. Bildspitz, H.	2	.	2	.	.	.	Rav. 17	.	17,22	
	6. Bremen, H.	2	.	2	.	.	.	2 Rav.	.	2 Rav.	
	7. Brenner, Hfr.	11	.	11	.	.	.	16,44	.	16,44	
	8. Brunnenhaus, H.	8	.	8	.	.	.	2	.	2	
	9. Büchel, W.	24	.	24	.	.	.	„	.	„	
	10. Buchreute, H.	4	.	4	.	.	.	„	.	„	
	11. Burkhardtshaus, W.	24	.	24	.	.	.	2,67	.	2,67	
	12. Butzers, H.	7	.	7	.	.	.	2	.	2	
	13. Danner, H.	8	.	8	.	.	.	„	.	„	
	14. Degel, H.	4	.	4	.	.	.	„	.	„	
	15. Dietenweiler, W.	17	.	17	.	.	.	„	.	„	
	16. Duller, H.	7	.	7	.	.	.	„	.	„	
	17. Fidenacker, H.	2	.	2	.	.	.	„	.	„	
	18. Fildern, Hfr.	13	.	13	.	.	.	2,67	.	2,67	
	19. Geiselharz, W.	79	6	73	.	.	1	2	.	2	
	20. Goldegger, H.	6	.	6	.	.	.	„ Rav.	.	„ Rav.	
	21. Grenis, H.	7	.	7	.	.	.	16,44	.	16,44	
	22. Grent, H.	5	.	5	.	.	.	2	.	2	
	23. Hackbrettler, H.	5	.	5	.	.	.	„	.	„	
	24. Hagmühle, H.	11	.	11	.	.	.	2,67	.	2,67	
	25. Halden, H.	5	.	5	.	.	.	2	.	2	
	26. Hankelmann, H.	6	.	6	.	.	.	„	.	„	
	27. Hauser, H.	18	.	18	.	.	.	„	.	„	
	28. Häusing, H.	8	.	8	.	.	.	„	.	„	
	29. Hechelhäusle (Unterwellmadingen), Hs.	9	.	9	.	.	.	2,67	.	2,67	
	30. Hoher, H.	7	.	7	.	.	.	2	.	2	
	31. Höffel, H.	5	.	5	.	.	.	„	.	„	
	32. Hübschenberg, W.	24	.	24	.	.	.	2,67	.	2,67	
	33. Hütten, H.	4	.	4	.	.	.	2	.	2	
	34. Ibele, H.	4	.	4	.	.	.	2,67	.	2,67	
	35. Karbach, W.	33	.	33	.	.	.	„	.	„	
	36. Kerzen, H.	4	.	4	.	.	.	2 Rav.	.	2 Rav.	
	37. Kohlhaus, H.	11	.	11	.	.	.	16,44	.	16,44	
	38. Korb, W.	19	1	18	.	.	1	2	.	2	
	39. Kratzer, H.	5	.	5	.	.	.	„	.	„	
	40. Krockental, W.	19	.	19	.	.	.	2,67	.	2,67	
	41. Kugel, H.	5	.	5	.	.	.	2	.	2	
	42. Kugelhäusle, H.	4	.	4	.	.	.	„	.	„	
	43. Landolz, H.	5	.	5	.	.	.	„	.	„	

Digitized by Google

Nr.	Wohnplatz	Bevölkerungszahl im ganzen	davon ev.	davon kath.	davon isr.	davon von and. Bekenntnissen	Einpfarrung (siehe die Vorbemerkungen) ev.	Einpfarrung kath.	Schule (siehe die Vorbemerkungen) ev.	Schule kath.	Verkehrsanstalten
	1.	2.	3.	4.	5.	6.	7.	8.	9.	10.	11.
(2.)	44. Lehen, H.	6	.	6	.	.	.	2	.	2	
	45. Lerchensang, W.	15	.	15	.	.	.	„	.	„	
	46. Lubach, H.	6	.	6	.	.	.	„	.	„	
	47. Luppenmühle, H.	8	1	7	.	.	Rav. 10,4	„	Rav. 10,4	„	
	48. Luß, H.	5	.	5	.	.	.	2,67	.	Rav. 16,44	
	49. Lutzenhaus, H.	4	.	4	.	.	.	2	.	2	
	50. Maierhof, H. u. Sägmühle, H.	9	.	9	.	.	.	„	.	„	
	51. Mittele, H.	5	.	5	.	.	.	„	.	„	
	52. Mittelwies, H.	12	.	12	.	.	.	„	.	„	
	53. Moos, H.	8	.	8	.	.	.	„	.	„	
	54. Moosing, W.	19	1	18	.	.	1	„	.	„	
	55. Mösle, W.	9	.	9	.	.	.	„	.	„	
	56. Mündele, H.	10	.	10	.	.	.	„	.	„	
	57. Neuhaus b. Pfärrich, H.	8	.	8	.	.	.	2,67	.	2,67	
	58. Niemandsfreund, W.	32	1	31	.	.	1	2	.	„	
	59. Oberau, W.	25	.	25	.	.	.	2,67	.	2,67	
	60. Oberhelbler, H.	20	1	19	.	.	1	2	.	2	
	61. Oberhof, H.	4	.	4	.	.	.	Rav. 16,44	.	Rav. 16,44	
	62. Obermatzen, W.	12	.	12	.	.	.	2,67	.	2,67	
	63. Obersiggenhaus, H.	3	.	3	.	.	.	Rav. 16,44	.	Rav. 16,44	
	64. Oberstotzen, H.	4	.	4	.	.	.	2	.	2	
	65. Oberwies, H.	6	.	6	.	.	.	Rav. 16,44	.	Rav. 16,44	
	66. Pfaffenweiler, W.	23	.	23	.	.	.	2,67	.	2,67	
	67. Pfärrich, Pfw.	25	2	23	.	.	1	2,67 10	.	„	
	68. Pfärricherhöfe, W.	21	1	20	.	.	„	„	.	„	
	69. Ratzenhaus, H.	4	.	4	.	.	.	„	.	„	
	70. Reibeisen, W.	24	.	24	.	.	.	2	.	2	
	71. Reute, W.	18	4	14	.	.	1	„	.	„	
	72. Riedwieshäusle, H.	4	.	4	.	.	.	„	.	„	
	73. Ruhmaier, H.	11	1	10	.	.	1	„	.	„	
	74. Schattbuch, W.	26	.	26	.	.	.	„	.	„	
	75. Schirings, H.	5	.	5	.	.	.	„	.	„	
	76. Schlegel, H.	6	.	6	.	.	.	„	.	„	
	77. Schlößle, W.	11	.	11	.	.	.	„	.	„	
	78. Schmitten, W.	23	.	23	.	.	.	„	.	„	
	79. Schnabelau, W.	20	.	20	.	.	.	„	.	„	
	80. Siglisberg, W.	11	.	11	.	.	.	Zett. 21,5	.	„	
	81. Singenberg, H.	6	.	6	.	.	.	2	.	„	
	82. Spiesberg, W.	47	6	40	1	.	1	„	.	„	
	83. Stahrenberg, H.	6	.	6	.	.	.	„	.	„	
	84. Steinach, H.	7	.	7	.	.	.	„	.	„	

Digitized by Google

Nr.	Wohnplatz	Bevölkerungszahl im ganzen	davon ev.	davon kath.	davon isr.	davon von and. Bekenntnissen	Einpfarrung (siehe die Vorbemerkungen) ev.	Einpfarrung kath.	Schule ev.	Schule kath.	Verkehrsanstalten
	1.	2.	3.	4.	5.	6.	7.	8.	9.	10.	11.
(2.)	85. Steinhaus, H.	11	9	2	.	.	1	2,67	.	2,67	
	86. Tannberg, H.	6	.	6	.	.	.	2	.	1	
	87. Tobel, W.	17	.	17	.	.	.	2,67	.	2,67	
	88. Töbele, H.	6	.	6	.	.	.	„	.	„	
	89. Unterau, W.	17	1	16	.	.	1	„	.	„	
	90. Unterbühel, H.	3	.	3	.	.	.	2	.	2	
	91. Unterhelbler, H.	5	.	5	.	.	.	„	.	„	
	92. Unterhoi, W.	19	1	18	.	.	1	„	.	„	
	93. Unteribele, H.	5	.	5	.	.	.	2,67	.	2,67	
	94. Untermatzen, W. mit Schuppis, H.	37	.	37	.	.	.	„	.	„	
	95. Unterstotzen, H.	4	.	4	.	.	.	2	.	2	
	96. Unterwies, H.	9	.	9	.	.	.	„	.	1	
	97. Unterwochenhaus, H.	7	.	7	.	.	.	„	.	2	
	98. Vogelfang, H.	10	.	10	.	.	.	„	.	„	
	99. Weihers, H.	7	.	7	.	.	.	„	.	„	
	100. Weißenbach, H.	12	1	11	.	.	1	„	.	„	
	101. Wernersberg, H.	7	6	1	.	.	„	2,67	.	2,67	
	102. Wieser, W.	15	.	15	.	.	.	2	.	Rav. 17,22	
	103. Wiesflecken, W.	9	.	9	.	.	.	2,67	.	2,67	
	104. Winkelmühle (Altwinkel), H.	26	.	26	.	.	.	2	.	2	
	105. Wochenhaus, H.	4	.	4	.	.	.	„	.	„	
	106. Wollmadingen, H.	6	.	6	.	.	.	2,67	.	2,67	
	107. Zuber, H.	7	.	7	.	.	.	2	.	2	
	2. (II. 7)	1455	46	1407	2						
3.	**Beuren**, Pfd.	197	2	195	.	.	13	3	.	3	TH (Bhf PLtk. 8)
	2. Allmisried, W.	30	.	30	.	.	.	„	.	„	
	3. Gumpeltshofen, W.	49	.	49	.	.	.	„	.	„	
	b. Gaisau, H.	2	.	2	.	.	.	„	.	„	
	c. Halden, W.	28	.	28	.	.	.	„	.	„	
	d. Hollenmoos, W.	12	.	12	.	.	.	„	.	„	
	e. Unger, H.	6	.	6	.	.	.	„	.	„	
	4. Hedrazhofen, W.	29	.	29	.	.	.	„	.	„	
	5. Lengertshofen, W.	43	.	43	.	.	.	„	.	„	
	6. Michlebaindt, W.	35	.	35	.	.	.	„	.	„	
	7. Oberspießwengen, W.	35	.	35	.	.	13	„	.	„	
	8. Sommersbach, W.	103	.	103	.	.	„	„	.	3,8	
	b. Hesler, H.	9	.	9	.	.	.	„	.	„	
	c. Sommersbacher Einöden, W.	129	1	128	.	.	13	„	.	„	(Bhf 13 P 13 T 4)
	9. Stockach, W.	29	.	29	.	.	.	„	.	„	
	10. Unterspießwengen, W.	35	.	35	.	.	.	„	.	3	
	11. Winnis, W.	25	.	25	.	.	.	„	.	„	
	3. (III 7)	796	3	793	.	.					

Digitized by Google

Nr.	Wohnplatz	Bevölkerungszahl im ganzen	davon ev.	davon kath.	davon ifr.	davon von and. Bekenntnissen	Einpfarrung (siehe die Vorbemerkungen) ev.	Einpfarrung kath.	Schule ev.	Schule kath.	Verkehrsanstalten
	1.	2.	3.	4.	5.	6.	7.	8.	9.	10.	11.
4.	**Christazhofen,** Pfd.	211	3	208	.	.	13	4 [9]	.	4	TH (Gbf P 13)
	2. Baldenhofen, W.	47	.	47	.	.	.	Lit. 9,6	.	Lit. 9,6	
	b. Hinterberg, W.	13	.	13	.	.	.	„	.	„	
	c. Lutzeney, H.	11	.	11	.	.	.	„	.	„	
	d. Unterstaig, W.	23	.	23	.	.	.	„	.	„	
	e. Witzenstaig, W.	7	1	6	.	.	13	„	.	„	
	3. Bliderazhofen, W.	28	.	28	.	.	.	4	.	4	
	b. Bummeles, H.	4	.	4	.	.	.	„	.	„	
	c. Eck, H.	7	.	7	.	.	.	„	.	„	
	4. Enkenhofen, Pfw.	80	.	80	.	.	.	4,4 [7]	.	4,4	TH (Gbf P Lit 8)
	b. Burgstall, W.	17	.	17	.	.	.	„	.	„	
	c. Grütt, W.	15	.	15	.	.	.	„	.	„	
	5. Gaisau, W.	10	.	10	.	.	.	„	.	„	
	6. Gottrazhofen, W.	65	1	64	.	.	13	„	.	„	
	b. Auf der Steig, W.	19	.	19	.	.	.	„	.	„	
	c. Gschwend, W.	10	.	10	.	.	.	„	.	„	
	d. Riesers, H.	7	.	7	.	.	.	„	.	„	
	7. Neideck, H.	7	.	7	.	.	.	4	.	„	
	8. Oberharprechts, W.	63	.	63	.	.	.	„	.	4	
	b. Kreuzbühl, W.	24	.	24	.	.	.	„	.	„	
	c. Semmersteig, W.	20	.	20	.	.	.	„	.	„	
	9. Ried, W.	62	1	61	.	.	13	4,4	.	„	
	10. Sechalden, H.	13	.	13	.	.	.	„	.	4 4	
	11. Tobelmühle, W.	17	.	17	.	.	.	4	.	„	
	12. Unterharprechts, W.	46	.	46	.	.	.	„	.	4	
	b. Loritz, H.	7	.	7	.	.	.	„	.	„	
	c. Maierhof, H.	9	.	9	.	.	.	„	.	„	
	d. Schwabenhof (Schwabenbauer), H.	7	.	7	.	.	.	„	.	„	
	4. (III. 7)	849	6	843	.	.					
5.	**Deuchelried,** Pfd.	109	3	106	.	.	1	5 [7]	.	5	(Gbf I P 1)
	2. Ahegg, W.	20	.	20	.	.	.	„	.	„	
	3. Ausleute, W.	16	.	16	.	.	.	„	.	„	
	4. Bach, W.	17	.	17	.	.	.	„	.	„	
	5. Beutelsau, W.	71	1	70	.	.	1	1	.	1	
	6. Bimisdorf, W.	29	.	29	.	.	.	5	.	5	
	7. Breiten, W.	34	.	34	.	.	.	„	.	„	
	8. Bühl, W.	11	.	11	.	.	.	„	.	„	
	9. Endesbach, Hs.	2	.	2	.	.	.	„	.	„	
	10. Epplings, W.	35	.	35	.	.	.	1	.	1	
	11. Giesen, H.	4	.	4	.	.	.	„	.	7,4	
	12. Götzenberg, H.	5	.	5	.	.	.	5	.	5	
	13. Grub, W.	25	.	25	.	.	.	1	.	7,4	
	14. Hag, H.	9	.	9	.	.	.	5	.	5	
	15. Halden, W.	19	10	9	.	.	1	„	.	„	
	16. Haldenberg, H.	8	.	8	.	.	.	„	.	„	
	17. Käferhofen, W.	30	.	30	.	.	.	„	.	„	

Digitized by Google

Nr.	Wohnplatz	Bevölkerungszahl im ganzen	davon ev.	davon kath.	davon ifr.	davon von and. Bekenntnissen	Einpfarrung (siehe die Vorbemerkungen) ev.	Einpfarrung kath.	Schule ev.	Schule kath.	Verkehrsanstalten
	1.	2.	3.	4.	5.	6.	7.	8.	9.	10.	11.
(5)	18. Köhlberg, W.	12	.	12	.	.	.	5	.	5	
	19. Landorf, W.	21	.	21	.	.	.	„	.	„	
	20. Oberau, W.	24	.	24	.	.	.	1	.	1	
	21. Oflings, W.	155	2	153	.	.	1	5	.	5	(Bhf 1 BT 1)
	22. Ratzenried, Bahnhof, W.	14	.	14	.	.	.	„	.	„	Bhf. BaT (f. Gem. 20)
	23. Röckenberg, H.	5	.	5	.	.	.	„	.	„	
	24. Schwaderberg, W.	17	.	17	.	.	.	„	.	„	
	25. Sorreite, W.	12	.	12	.	.	.	„	.	„	
	26. Steibisberg, H.	7	.	7	.	.	.	„	.	„	
	27. Watt, W.	32	2	30	.	.	1	„	.	„	
	28. Wiesen, W.	12	.	12	.	.	.	„	.	„	
	29. Windhäusern, W.	26	3	23	.	.	1	„	.	„	
	30. Wohnried, W.	19	.	19	.	.	.	„	.	„	
	31. Wolfaz, W.	16	.	16	.	.	.	„	.	„	
	32. Zurwies, H.	18	.	18	.	.	.	„	.	„	
	5. (III. 7)	834	21	813	.	.					
6.	**Eggenreute,** W.	23		23	.	.	1	Kav. 16,44	.	Kav. 16,44	(Bhf 1 P 2, 2 Kav. 16,44)
	2. Albishaus, W.	11	.	11	.	.		„	.	„	
	3. Blitzer, W.	15	9	6	.	.	1	2,67 Kav.	.	2,67 Kav.	
	4. Böschlishaus, H.	3	.	3	.	.		16,44	.	16,44	
	5. Dietrichs, H.	8	.	8	.	.		2 Kav.	.	2 Kav.	
	6. Edenbaus, H.	17	1	16	.	.	1	16,44	.	16,44 Kav.	
	7. Edenbach, H.	3	.	3	.	.		Kav. 17 Kav. 16,44	.	17,22 Kav. 16,44	
	8. Eggerts, Hfr.	7	.	7	.	.	.	„	.	„	
	9. Englisweiler, W.	14	.	14	.	.	.	2	.	2	
	10. Ettenleben, H.	5	.	5	.	.	.	Kav. 16,44	.	Kav. 16,44	
	11. Felbers, H.	11	.	11	.	.	.	„	.	„	
	12. Feld, H.	7	.	7	.	.	.	2	.	2	
	13. Geiselharz, W.	18	.	18	.	.	.	„	.	„	
	14. Goppertshäusern, W.	31	.	31	.	.	.	„ Kav.	.	„	
	15. Haa, H.	10	.	10	.	.	.	16,44	.	„	
	16. Hafelmühle, H.	8	.	8	.	.	.	2	.	„	
	17. Hefelhofchen, H.	5	.	5	.	.	.	„ Kav.	.	„ Kav.	
	18. Hochberg, H.	5	.	5	.	.	.	16,44	.	16,44	
	19. Hochburg, H.	7	.	7	.	.	.	2	.	2	
	20. Ihental, H.	9	.	9	.	.	.	„	.	„	
	21. Kehlings, H.	10	.	10	.	.	.	„	.	„	
	22. Lohren, H.	6	.	6	.	.	.	„	.	„	
	23. Luppmanns, H.	7	.	7	.	.	.	„	.	„	
	24. Lußmanns, Hfr.	5	.	5	.	.	.	„	.	„	
	25. Muschen, H.	8	.	8	.	.	.	„	.	„	

Digitized by Google

Nr.	Wohnplatz	Bevölkerungszahl im ganzen	Bevölkerungszahl davon ev.	davon kath.	davon isr.	davon and. Bekenntnissen	Einpfarrung (siehe die Vorbemerkungen) ev.	Einpfarrung kath.	Schule ev.	Schule kath.	Verkehrsanstalten
	1.	2.	3.	4.	5.	6.	7.	8.	9.	10.	11.
(6.)	26. Niederlehen, Hfr.	18	3	15	.	.	Rav. 10,4	Rav. 16,44	.	Rav. 16,44	
	27. Oberhalden, H.	7	.	7	.	.	"	"	"	"	
	28. Ruzenweiler, W.	17	.	17	.	.	"	"	"	"	
	29. Sommers, H.	10	.	10	.	.	"	"	"	"	
	30. Stadels, H.	5	5	.	.	.	Rav. 10,4	2 Rav. 16,44	.	Rav. 17,22	
	31. Steißen, H.	11	.	11	.	.	.	2 Rav. 16,44	.	Rav. 16,44	
	32. Steppach, H.	10	.	10	.	.	.	2 Rav. 16,44	.	2 Rav. 16,44	
	33. Unteregg, H.	5	.	5	.	.	.	"	.	"	
	34. Untersiggenhaus, Hfr.	9	.	9	.	.	.	2,67	.	2,67	
	35. Wüstenberg, H.	6	.	6	.	.	.	"	.	"	
	6. (III. 6)	351	18	333	.	.					
7.	**Eglofs**, Pfd.	146	2	144	.	.	1	7[8]	.	7	Tafelbuch 1)
	b. Bellmannshöfle, H.	5	.	5	.	.	.	"	.	"	
	c. Biegen, H.	6	.	6	.	.	.	"	.	"	
	d. Grent, H.	4	.	4	.	.	.	"	.	"	
	e. Henberg, H.	7	.	7	.	.	.	"	.	"	
	f. Kolbenberg, H.	6	.	6	.	.	.	"	.	"	
	g. Waibel, H.	7	.	7	.	.	.	"	.	"	
	h. Zimmermann, H.	4	.	4	.	.	.	"	.	"	
	2. Aschen, W.	26	.	26	.	.	.	"	.	7,4	
	3. Bruckacker, H.	8	.	8	.	.	.	1	.	"	
	4. Bühl, W.	34	.	34	.	.	.	7	.	7,4	
	5. Burg, W.	58	1	57	.	.	1	"	.	"	
	6. Edenhaus, H.	12	.	12	.	.	.	"	.	"	
	7. Eyb, W.	23	.	23	.	.	.	"	.	"	
	8. Gerazreute, W.	45	.	45	.	.	.	5	.	7,4	
	b. Gießen, Hfr.	31	3	28	.	.	1	"	.	"	
	9. Goldbach, W.	17	.	17	.	.	.	5	.	"	
	b. Untergoldbach, Hfr.	4	.	4	.	.	.	"	.	"	
	10. Gründels, H.	7	.	7	.	.	.	14	.	14	
	11. Halden, H.	3	.	3	.	.	.	7	.	"	
	12. Hochberg, W.	22	.	22	.	.	.	"	.	7,4	
	13. Hofs, W.	61	.	61	.	.	.	"	.	7	
	14. Hummelsberg, W.	24	.	24	.	.	.	1	.	7,4	
	b. Birkhardt, H.	6	.	6	.	.	.	7	.	"	
	15. Isnyberg, W.	17	.	17	.	.	.	8	.	8	
	b. Gaischachen, W.	20	.	20	.	.	.	"	.	14	
	c. Oberisnyberg, W.	13	.	13	.	.	.	14	.	"	
	16. Laidraz, W.	13	.	13	.	.	.	7	.	7,4	
	17. Linzais, W.	31	.	31	.	.	.	"	.	7	
	b. Dämpferhof, H.	5	.	5	.	.	.	"	.	"	
	c. Fuchshof, H.	5	.	5	.	.	.	"	.	"	
	d. Hinterberg, H.	7	.	7	.	.	.	"	.	"	
	e. Hintergrent, H.	4	.	4	.	.	.	"	.	"	

Digitized by Google

Nr.	Wohnplatz	Bevölkerungszahl im ganzen	davon ev.	davon kath.	davon ifr.	davon von and. Bekenntnissen	Einpfarrung (siehe die Vorbemerkungen) ev.	Einpfarrung kath.	Schule ev.	Schule kath.	Verkehrsanstalten
	1.	2.	3.	4.	5.	6.	7.	8.	9.	10.	11.
(7.)	f. Buttershöfle, H.	3	.	3	.	.	.	"	.	"	
	g. Lochershöfle, H.	4	.	4	.	.	.	"	.	"	
	h. Schwinders, H.	9	.	9	.	.	.	"	.	"	
	18. Lochhammer, W.	11	1	10	.	.	1	1	.	7,4	
	19. Malaichen, W.	15	.	15	.	.	.	7	.	7	
	20. Mühlholz, W., mit Schnaidthöfle, H.	71	.	71	.	.	.	"	.	"	
	21. Mühlhalden, W.	13	.	13	.	.	.	"	.	"	
	22. Obervorholz, W.	35	.	35	.	.	.	"	.	"	
	23. Osterwaldreute, H.	9	.	9	.	.	.	8	.	8	
	24. Reute, W.	47	.	47	.	.	.	7	.	7	
	25. Schaulings, W.	18	.	18	.	.	.	"	.	"	
	26. Schnaidt, W.	28	.	28	.	.	.	"	.	"	
	b. Buchenberg, H.	8	.	8	.	.	.	"	.	"	
	c. Kaltenherberg, W.	14	.	14	.	.	.	"	.	"	
	27. Schönenberg, W.	21	.	21	.	.	.	1	.	7,4	
	b. Locherkopf, W.	18	1	17	.	.	.	"	.	"	
	c. Ziegelhütte, Hs.	3	.	3	.	.	.	"	.	"	
	28. Stall, H.	7	.	7	.	.	.	7	.	7,4	
	b. Moos, W.	12	.	12	.	.	.	"	.	"	
	29. Standach, W.	46	.	46	.	.	.	"	.	7	
	30. Steinberg, W.	29	.	29	.	.	.	"	.	"	
	31. Straß, W.	23	.	23	.	.	.	1	.	7,4	
	32. Tal, W. (Eglofstal)	138	3	135	.	.	1	7	.	7	(Vb/B 1 T 7)
	33. Untervorholz, W.	32	.	32	.	.	.	"	.	"	
	34. Zellers, W.	11	.	11	.	.	.	1	.	7,4	
	7. (II. 7)	1306	11	1295	.	.	.				
8.	**Eisenharz**, Pfd.	243	18	225	.	.	13	8 [9]	.	8	Vb/B (Vb/B 13)
	b. Böschleshof, H.	9	.	9	.	.	.	"	.	"	
	c. Christle, W.	10	.	10	.	.	.	"	.	"	
	d. Drucker, H.	9	.	9	.	.	.	"	.	"	
	e. Klaus, W.	17	.	17	.	.	.	"	.	"	
	f. Mockenhof, H.	9	.	9	.	.	.	"	.	"	
	g. Rechenmacher, H.	3	.	3	.	.	.	"	.	"	
	h. Schächeler (Schächele), H.	7	.	7	.	.	.	"	.	"	
	i. Urler, H.	5	.	5	.	.	.	"	.	"	
	k. Wagner, H.	3	.	3	.	.	.	"	.	"	
	l. Wälschers, W.	14	.	14	.	.	.	"	.	"	
	m. Weberjörgen, H.	7	.	7	.	.	.	"	.	"	
	n. Weißenhof, H.	13	.	13	.	.	.	"	.	"	
	2. Albris, W.	34	.	34	.	.	.	"	.	"	
	b. Albrismühle, H.	13	.	13	.	.	.	"	.	"	
	c. Gehren, W.	13	.	13	.	.	.	"	.	"	
	d. Halden, W.	23	.	23	.	.	.	"	.	"	
	e. Hengle, W.	18	.	18	.	.	.	"	.	"	
	f. Peterhof, H.	6	.	6	.	.	.	"	.	"	

Digitized by Google

Nr.	Wohnplatz	Bevölkerungszahl im ganzen	davon ev.	davon kath.	davon isr.	davon von and. Bekenntnissen	Einpfarrung (siehe die Vorbemerkungen) ev.	Einpfarrung kath.	Schule ev.	Schule kath.	Verkehrsanstalten
	1.	2.	3.	4.	5.	6.	7.	8.	9.	10.	11.
(8.)	g. Unwert, W.	10	.	10	.	.	.	8	.	8	
	3. Alleschwende, W.	24	.	24	.	.	.	"	.	"	
	b. Brodershof, H.	8	.	8	.	.	.	"	.	"	
	c. Weiherbauer, H.	2	.	2	.	.	.	"	.	"	
	4. Bienzen, W.	33	.	33	.	.	.	"	.	"	
	b. Beisel, H.	6	.	6	.	.	.	"	.	"	
	c. Fideler, H.	5	.	5	.	.	.	"	.	"	
	d. Fuchsen, H.	8	.	8	.	.	.	"	.	"	
	e. Söffleshof, H.	5	.	5	.	.	.	"	.	"	
	f. Thomashof, H.	9	.	9	.	.	.	"	.	"	
	5. Briegelmühle, H. mit untere Säge, H.	17	.	17	.	.	.	"	.	"	
	6. Haizen, W.	47	.	47	.	.	.	"	.	"	
	b. Bachtelers, H.	3	.	3	.	.	.	"	.	"	
	c. Huppeler, Hs.	7	.	7	.	.	.	"	.	"	
	d. Siebersweiler, W.	13	.	13	.	.	.	"	.	"	
	7. Matzen, W., m. Baders, H.	58	.	58	.	.	.	"	.	"	
	b. Davids, W.	3	.	3	.	.	.	"	.	"	
	c. Enkenhofers, W.	8	.	8	.	.	.	"	.	"	
	d. Höfers, H.	16	.	16	.	.	.	"	.	"	
	e. Maurers, H.	3	.	3	.	.	.	"	.	"	
	f. Roten, H.	9	.	9	.	.	.	"	.	"	
	g. Schuppen, H.	7	.	7	.	.	.	"	.	"	
	h. Schwarzen, H.	6	.	6	.	.	.	"	.	"	
	8. Sandraz, W.	20	.	20	.	.	.	"	.	"	
	9. Schliechten, W.	18	.	18	.	.	.	20	.	20	
	b. Brenner, H.	7	.	7	.	.	.	"	.	"	
	10. Weihers, W.	18	1	17	.	.	1	8	.	8	
	b. Oberweihers, W.	24	.	24	.	.	.	"	.	"	
	11. Willatz, W., mit Ziegelhütte, H.	48	.	48	.	.	.	"	.	"	
	b. Hägelesweiler, W.	28	.	28	.	.	.	"	.	"	
	c. Wald, W.	12	.	12	.	.	.	"	.	"	
	8. (III. 7)	938	19	919	.	.					
9.	**Emmelhofen,** D.	86	.	86	.	.	.	15	.	15	(Bhf15 P T15)
	b. Hagwies, Hs.	3	.	3	.	.	.	"	.	"	
	c. Schindbühl, H.	5	.	5	.	.	.	"	.	"	
	d. Schwenden, H.	6	.	6	.	.	.	"	.	"	
	e. Steinwieshof, H.	5	.	5	.	.	.	"	.	"	
	2. Blöden, W.	19	.	19	.	.	.	"	.	Lit. 13.13	
	3. Bremberg, W.	16	.	16	.	.	.	"	.	15	
	4. Freibolz, W.	23	.	23	.	.	.	"	.	"	
	5. Gronholz, H.	3	.	3	.	.	.	Lit. 9	.	Lit. 9	
	6. Haslach, W.	30	.	30	.	.	.	15	.	15	
	7. Herrot, W.	57	.	57	.	.	.	Lit. 9	.	Lit. 9	

Digitized by Google

Nr.	Wohnplatz	Bevölkerungszahl im ganzen	davon ev.	kath.	ifr.	von and. Bekenntnissen	Einpfarrung (siehe die Vorbemerkungen) ev.	kath.	Schule ev.	kath.	Verkehrsanstalten
	1.	2.	3.	4.	5.	6.	7.	8.	9.	10.	11.
(9.)	b. Kaspers, H.	6	.	6	.	.	.	Lit. 9	.	Lit. 9	
	c. Mundstückle, H.	8	.	8	.	.	.	„	.	„	
	8. Hinterköhr (Unterköhr), H.	9	.	9	.	.	.	„	.	„	
	b. Vorderköhr (Oberköhr), H.	6	.	6	.	.	.	„	.	„	
	9. Böhmühle, H.	8	.	8	.	.	.	„	.	„	
	10. Hunau, W.	13	.	13	.	.	.	15	.	15	
	11. Menzlings, W.	17	.	17	.	.	.	„	.	„	
	12. Oberrot, W.	34	.	34	.	.	.	Lit. 9	.	Lit. 9	
	13. Reipertshofen, W.	59	.	59	.	.	.	15	.	15 Lit. 13.13	Hp
	14. Rötsee, W.	8	.	8	.	.	.	15 (8)	.	„	
	15. Schneller, H.	7	.	7	.	.	.	15	.	„	
	b. Neuschneller, H.	9	.	9	.	.	.	15	.	„	
	16. Unterrot, W.	38	.	38	.	.	.	Lit. 9	.	Lit. 9	
	b. Uebach, H.	12	.	12	.	.	.	„	.	„	
	17. Weitershofen, W.	38	.	38	.	.	.	15	.	15	
	b. Hasenfeld, H.	7	.	7	.	.	.	„	.	„	
	c. Hechlenbach, H.	4	.	4	.	.	.	„	.	„	
	9 (III. 7)	536	.	536	.	.					
10.	**Göttlishofen**, D. (M. mit b, c, d, e)	130	2	128	.	.	13	4	.	4	Hp (Bhf. 5,22 T 4)
	b. Buchwies, W.	17	.	17	.	.	.	„	.	„	
	c. Rohrmoos, H.	11	.	11	.	.	.	„	.	„	
	d. Sägenweiher, W.	24	.	24	.	.	.	„	.	„	
	e. Schlatt, W.	33	.	33	.	.	.	„	.	„	
	2. Aufrente, W. (c. M. mit b, u. c)	41	.	41	.	.	.	22	.	22	
	b. Oberhalden, H.	7	.	7	.	.	.	„	.	„	
	c. Unterhalden, H.	4	.	4	.	.	.	„	.	„	
	3. Buch, W. (c. M.)	19	.	19	.	.	.	„	.	„	
	4. Meggen, W. (M. m. b, c, d, e, f) (6)	90	1	89	.	.	13	Lit. 9,6	.	Lit. 9,6	
	b. Bachholz, H.	6	.	6	.	.	.	„	.	„	
	c. Baslach, H.	6	.	6	.	.	.	„	.	„	
	d. Ottomoos, H.	10	.	10	.	.	.	„	.	„	
	e. Stieg, W.	19	.	19	.	.	.	„	.	„	
	f. Weißenbühl, H.	11	.	11	.	.	.	„	.	„	
	5. Un, W. (M. zus. m. 4)	28	1	27	.	.	13	„	.	„	
	6. Bremen, W. (c. M.)	9	.	9	.	.	.	„	.	„	
	7. Faun, W. (M. z. m. 2)	17	.	17	.	.	.	„	.	„	
	b. Bach, Hs. (j. o.)	3	.	3	.	.	.	„	.	„	
	c. Faunmühle, Hfr.	16	2	13	.	1	13	„	.	„	
	10. (III. 7)	501	6	494	.	1					

Digitized by Google

Nr.	Wohnplatz	Bevölkerungszahl im ganzen	davon ev.	davon kath.	davon isr.	davon von and. Bekenntnissen	Einpfarrung (siehe die Vorbemerkungen) ev.	Einpfarrung kath.	Schule ev.	Schule kath.	Verkehrsanstalten
	1.	2.	3.	4.	5.	6.	7.	8.	9.	10.	11.
11.	**Großholzleute,** W.	51	.	51	.	.	13	14	.	11,5	PHTh (Bhf 13 P 15)
	b. Buchenstock, W.	28	.	28	.	.	.	„	.	„	
	c. Engen, H.	11	.	11	.	.	.	„	.	„	
	d. Leimgrub, H.	5	.	5	.	.	.	„	.	„	
2.	Anwanden, W.	7	.	7	.	.	.	„	.	14	
3.	Argen, W.	63	15	48	.	.	13	11,5	.	11,5	
4.	Blasenberg, H.	12	.	12	.	.	.	14	.	14	
5.	Bolsternang, Pfw.	116	4	112	.	.	13	11,5 7	.	11,5	(P 13 T 11)
	b. Altweg, H.	8	.	8	.	.	.	„	.	„	
	c. Anger, Hfr.	13	.	13	.	.	.	„	.	„	
	d. Deschenacker, H.	5	.	5	.	.	.	„	.	„	
	e. Endberg, H.	3	.	3	.	.	.	„	.	„	
	f. Gaiskopf, H.	5	.	5	.	.	.	„	.	„	
	g. Grätte, H.	.	.	.	.	.	.	„	.	„	
	h. Osterösch, H.	2	.	2	.	.	.	„	.	„	
	i. Riedacker, H.	9	.	9	.	.	.	„	.	„	
	k. Toracker, H.	12	.	12	.	.	.	„	.	„	
	l. Ueberruh, H.	.	.	.	.	.	.	„	.	„	
	m. Weidenhalden, H.	8	.	8	.	.	.	„	.	„	
6.	Burkwang, W.	41	4	37	.	.	13	14	.	14	
	b. Bettmauer, (Oeschbauer) Hs.	6	.	6	.	.	.	„	.	„	
7.	Dürrenbach, W.	24	1	23	.	.	13	„	.	„	
8.	Hengelesmühle, Hfr.	4	.	4	.	.	.	„	.	„	
9.	Kleinholzleute, W.	73	6	67	.	.	13	14	.	„	
	b. Grund, Hfr.	10	.	10	.	.	.	„	.	„	
10.	Moos, W.	7	.	7	.	.	.	11,5	.	11,5	
11.	Rain, W.	32	.	32	.	.	.	„	.	„	
12.	Ried, Hfr.	12	.	12	.	.	.	„	.	„	
13.	Rotenbach, W.	24	2	22	.	.	13	14	.	14	
14.	Schidel, Hfr.	9	.	9	.	.	.	11,5	.	11,5	
15.	Schließlaug, W.	18	.	18	.	.	.	14	.	14	
16.	Simmerberg, W.	28	.	28	.	.	.	11,5	.	11,5	
17.	Wehrlang, W.	38	.	38	.	.	.	21	.	21	
18.	Wolfsbühl, H.	5	.	5	.	.	.	14	.	14	
	b. Wolfsbühlerberg, H.	4	.	4	.	.	.	„	.	„	
	11. (III. 7)	693	32	661	.						
12.	**Immenried,** Pfd.	350	3	347	.	.	1	12 7	.	12	ThcBhfP 15)
	b. Frickers b. Holz, Hs.	5	.	5	.	.	.	„	.	„	
	c. Gemeindehäusle, Hfr.	13	.	13	.	.	.	„	.	„	
	d. Kramerhof, H.	6	.	6	.	.	.	„	.	„	
	e. Peterhof, H.	5	.	5	.	.	.	„	.	„	
	f. Schachen, H.	3	.	3	.	.	.	„	.	„	
	g. Steig, H.	9	.	9	.	.	.	„	.	„	
2.	Brunnen, W.	45	.	45	.	.	.	Bhf 7,2	.	Bhf 7,2	
3.	Eberharz, W.	31	.	31	.	.	.	12	.	12	
4.	Holzmühle, H.	6	.	6	.	.	.	„	.	„	

Digitized by Google

Nr.	Wohnplatz	Bevölkerungszahl					Einpfarrung (siehe die Vorbemerkungen)		Schule (siehe die Vorbemerkungen)		Verkehrsanstalten
		im ganzen	davon ev.	davon kath.	davon ifr.	davon von and. Bekenntnissen	ev.	kath.	ev.	kath.	
	1.	2.	3.	4.	5.	6.	7.	8.	9.	10.	11.
(12.)	5. Luzenhof, H.	7	.	7	.	.	.	12	.	12	
	6. Oberreute, W.	39	.	39	.	.	.	„	.	„	
										Wbf.	
	7. Pfenders, W.	10	.	10	.	.	.	Wbf. 2	.	2	
	8. Rahmhaus, W.	68	.	68	.	.	.	„	.	„	
	9. Stadels, W.	16	.	16	.	.	.	12	.	12	
	12. (III. 7)	613	3	610	.	.					
13.	**Isny**, St.	2866	962	1902	2	.	13 10	13 8	13	13	Bhf. T. P. T. F.
	2. Lukasreutehof, H.	5	.	5	.	.	.	„	.	„	
	3. Spitalhof, H.	10	.	10	.	.	.	„	.	„	
	13. (II. 9)	2881	962	1917	2	.					
14.	**Isny**-Vorstadt, Pfd. (III. 7)	467	55	412	.	.	13	14 12	13	13	s. Isny, Stadt
15.	**Kißlegg**, Pfd. m. M.G. (III. 7)	1086	39	1047	.	.	1 (6)	15 10	.	15	Bhf. P. T. F.
16.	**Leupolz**, Pfw.	82	.	82	.	.	1	16 9	.	16	T. H. (Bhf. 1 P.)
	2. Allewinden mit Butzmann, W.	38	.	38	.	.	.	„	.	„	
	3. Bach, H.	7	.	7	.	.	.	„	.	„	
	4. Bayums, W.	30	.	30	.	.	.	„	.	„	
	5. Becken, W.	9	.	9	.	.	.	„	.	„	
	6. Bertlings, H.	6	.	6	.	.	.	„	.	„	
	7. Bietenweiler, W.	69	.	69	.	.	.	„	.	„	
	8. Buchen, W.	25	.	25	.	.	.	„	.	„	
	9. Ehrlach, W.	11	.	11	.	.	.	„	.	„	
	10. Fünfers, H.	7	.	7	.	.	.	1	.	„	
	11. Gierensberg, H.	3	.	3	.	.	.	16	.	„	
	12. Grünenberg, H.	7	.	7	.	.	.	1	.	„	
	13. Gutermann, W.	7	.	7	.	.	.	16	.	„	
	14. Halden, H.	6	.	6	.	.	.	„	.	„	
	15. Herfatz, W.	27	.	27	.	.	.	1 (7)	.	„	
	b. Waldberg, H.	3	.	3	.	.	.	„	.	„	
	16. Höfen, W.	19	.	19	.	.	.	16	.	„	
	17. Hofstadt, H.	7	.	7	.	.	.	1	.	„	
	18. Holzmaier, H.	4	.	4	.	.	.	„	.	„	
	19. Hub, W.	9	.	9	.	.	.	16	.	„	
	20. Knöpfler, H.	7	.	7	.	.	.	„	.	„	
	21. Kohlhauser, W.	17	.	17	.	.	.	„	.	„	
	22. Langhalden, H.	3	.	3	.	.	.	„	.	„	
	23. Leupolzbauhof mit Schlößle, W.	19	.	19	.	.	.	„	.	„	
	24. Leupolzmühle, H.	14	.	14	.	.	.	„	.	„	
	25. Leupolzwiddum, H.	7	.	7	.	.	.	„	.	„	
	26. Loch, W.	22	7	15	.	.	1	„	.	„	
	b. Stämpfle, W.	7	.	7	.	.	.	„	.	„	
	27. Merken, H.	6	.	6	.	.	.	„	.	„	

Digitized by Google

Nr.	Wohnplatz	Bevölkerungszahl im ganzen	davon ev.	davon kath.	davon ifr.	davon von and. Bekenntnissen	Einpfarrung (siehe die Vorbemerkungen) ev.	Einpfarrung kath.	Schule ev.	Schule kath.	Verkehrsanstalten
	1.	2.	3.	4.	5.	6.	7.	8.	9.	10.	11.
(16.)	28. Mischen, H.	8	.	8	.	.	.	1	.	16	
	29. Missen, H.	9	.	9	.	.	.	16	.	"	
	30. Mittelhub, W.	3	1	2	.	.	1	"	.	"	
	31. Müllern, H.	14	.	14	.	.	.	1	.	"	
	32. Niederweiler, H.	4	.	4	.	.	.	16	.	"	
	33. Nußbaum, W.	20	1	19	.	.	1	"	.	"	
	34. Oberweiler, W.	30	1	29	.	.	"	"	.	"	
	35. Praßbergbanhof, H.	5	.	5	.	.	.	1	.	"	
	36. Praßbergmühle, H.	3	.	3	.	.	.	"	.	"	
	37. Rehmen, H.	6	.	6	.	.	.	16	.	"	
	38. Reischmann, W.	33	.	33	.	.	.	"	.	"	
	b. Krähenberg, H.	3	.	3	.	.	.	"	.	"	
	39. Rempen, H.	5	.	5	.	.	.	1	.	"	
	40. Reute, W.	26	.	26	.	.	.	16	.	"	
	41. Reutstock, W.	5	.	5	.	.	.	1	.	"	
	42. Ried, H.	9	.	9	.	.	.	16	.	"	
	43. Röhrenmoos, H.	11	.	11	.	.	.	1	.	"	
	44. Rohrweiher, H.	3	.	3	.	.	.	16	.	"	
	45. Saamen, W.	18	.	18	.	.	.	1	.	"	
	46. Schmidberg, H.	7	.	7	.	.	.	16	.	"	
								Wldf.		Wldf.	
	47. Siggen, W.	19	.	19	.	.	.	30,11	.	30,11	
	48. Steinberg, W.	11	.	11	.	.	.	16	.	16	
	49. Straß, H.	9	.	9	.	.	.	"	.	"	
	50. Stützenberg, W.	9	.	9	.	.	.	"	.	"	
	51. Trifts, W.	14	.	14	.	.	.	1	.	"	
	b. Holzhäusle b. Praßberg, H.	3	.	3	.	.	.	"	.	"	
	52. Ungerhaus, W.	17	.	17	.	.	.	16	.	"	
	53. Weiherhäusle, Hs.	2	.	2	.	.	.	"	.	"	
	54. Weihers, W.	21	.	21	.	.	.	"	.	"	
	55. Weiler, W.	21	.	21	.	.	.	1	.	"	
	56. Wolfsbaus, H.	10	.	10	.	.	.	16	.	"	
	16. (III. 7)	836	10	826	.	.					
17.	**Neuravensburg,** T.	122	6	116	.	.	1	17.15	.	17.15	PaTF(Bhf Stockenwlr. Bau.)
	b. Hagmühle, H.	12	.	12	.	.	.	"	.	"	
	2. Bettensweiler, W.	37	.	37	.	.	.	"	.	"	
	b. Gugelis, W.	14	.	14	.	.	.	"	.	"	
	3. Dabetsweiler, W.	70	.	70	.	.	.	"	.	"	
	b. Altschmitte, W.	8	.	8	.	.	.	"	.	"	
	c. Fuchsbühl, H.	5	.	5	.	.	.	"	.	"	
	d. Hundriß, H.	7	.	7	.	.	.	"	.	"	
	e. Loch, W.	12	.	12	.	.	.	"	.	"	
	f. Schillerhalde, H.	4	.	4	.	.	.	"	.	"	
	g. Trollenhof, H.	3	.	3	.	.	.	"	.	"	
	4. Degetsweiler, W.	29	.	29	.	.	.	17.16	.	17.16	

Digitized by Google

Nr.	Wohnplatz	Bevölkerungszahl im ganzen	davon ev.	davon kath.	davon isr.	davon von and. Benennungen	Einpfarrung (siehe die Vorbemerkungen) ev.	Einpfarrung kath.	Schule ev.	Schule kath.	Verkehrsanstalten
	1.	2.	3.	4.	5.	6.	7.	8.	9.	10.	11.
(17.)	b. Aichhof, H.	5	.	5	.	.	.	17,15	.	17,15	
	c. Roten, W.	11	.	11	.	.	.	17,16	.	"	
	5. Engetsweiler, W.	54	10	44	.	.	1	"	.	"	
	b. Irgenhaus, H.	8	.	8	.	.	.	"	.	"	
	c. Kögelhof, H.	6	.	6	.	.	.	"	.	"	
	6. Föhlschmitten, W.	54	2	52	.	.	1	"	.	"	
	b. Maierhalden, H.	6	.	6	.	.	.	"	.	"	
	c. Wnbr, H.	6	.	6	.	.	.	"	.	"	
	7. Grub, W.	34	.	34	.	.	.	"	.	"	
	b. Hinterberg, H.	7	.	7	.	.	.	"	.	"	
	8. Hub, W.	23	.	23	.	.	.	17,15	.	17,15	
	9. Hüttenweiler, W.	24	.	24	.	.	.	"	.	"	
	b. Halders, H.	4	.	4	.	.	.	"	.	"	
	c. Metzgerhof, H.	6	.	6	.	.	.	"	.	"	
	d. Schlachters, H.	7	.	7	.	.	.	"	.	"	
	10. Kocherbauer, W.	16	.	16	.	.	.	"	.	"	
	11. Mindbuch, W.	23	.	23	.	.	.	17,16	.	17,16	
	b. Argenhof, H.	3	.	3	.	.	.	"	.	"	
	c. Dittis, H.	5	.	5	.	.	.	"	.	"	
	d. Friedbag, H.	4	.	4	.	.	.	"	.	"	
	e Gugelloch, H.	8	.	8	.	.	.	"	.	"	
	12. Moos, W.	26	.	26	.	.	.	17,15	.	17,15	
	b. Buckelhof, H.	8	.	8	.	.	.	"	.	"	
	13. Reute, W.	25	.	25	.	.	.	17,16	.	17,16	
	b. Bachhofen, H.	10	.	10	.	.	.	"	.	"	
	c. Bergler, H.	5	.	5	.	.	.	"	.	"	
	14. Ried, W.	46	.	46	.	.	.	17,15	.	17,15	
	b. Bühlmüller, H.	6	.	6	.	.	.	"	.	"	
	c. Weißenhaus, H.	7	.	7	.	.	.	"	.	"	
	15. Roggenzell, Pfw.	63	6	57	.	.	1	17,15 ?	.	17,15	
	16. Schwarzenbach, Pfw.	156	2	154	.	.	"	17,16 ?	.	17,16	(Bhf Stockenweiler Bau. PT 17)
	b. Ferdishof, W., mit Riesgrub, Hfr.	24	.	24	.	.	.	"	.	"	
	c. Knolpers, W.	15	.	15	.	.	.	"	.	"	
	d. Meudler, H.	4	.	4	.	.	.	"	.	"	
	17. Strohdorf, W.	25	.	25	.	.	.	17,15	.	17,15	
	18. Untermooweiler, W.	70	6	64	.	.	.	17,16	.	17,16	
	b. Füßinger, H.	5	.	5	.	.	.	"	.	"	
	c. Schmalholz, H.	4	.	4	.	.	.	"	.	"	
	d. Tegernmoos, H.	3	.	3	.	.	.	"	.	"	
	17. (II. 7)	1139	32	1107	.	.					
18.	**Neutrauchburg**, W.	94	.	94	.	.		14	.	18	(Bhf 13 PT 13)
	2. Achen, W.	39	1	38	.	.	13	"	.	"	
	b. Maier, H.	10	1	9	.	.	"	"	.	"	
	3. Boden, W.	14	.	14	.	.	.	"	.	14	
	4. Dengeltshofen, W.	37	.	37	.	.	.	"	.	18	

Digitized by Google

Nr.	Wohnplatz	Bevölkerungszahl im ganzen	davon ev.	davon kath.	davon ifr.	davon and. Bekenntnissen	Einpfarrung (siehe die Vorbemerkungen) ev.	Einpfarrung kath.	Schule ev.	Schule kath.	Verkehrsanstalten
	1.	2.	3.	4.	5.	6.	7.	8.	9.	10.	11.
(18.)	b. Au, H.	3	.	3	.	.	.	14	.	18	
	c. Fuchsbauer und Bauers, W.	14	.	14	.	.	.	„	.	„	
	d. Halden, W.	16	.	16	.	.	.	„	.	„	
	e. Wies, H.	4	.	4	.	.	.	„	.	„	
5.	Dornwald, W.	9	.	9	.	.	.	„	.	14	
6.	Gründels, W.	38	.	38	.	.	.	„	.	„	
7.	Haubach, W.	59	1	58	.	.	13	18,8	.	18,8	
8.	Menelzhofen, Pfw.	50	1	49	.	.	„	18,8 [7]	.	18,8	TH (Bhf 13 P 13)
	b Knollenhof, H.	10	.	10	.	.	.	„	.	„	
	c. Langen, H.	6	.	6	.	.	.	„	.	„	
	d. Menelzhoferberg, W.	13	.	13	.	.	.	„	.	„	
	e. Oberweiher, H.	6	.	6	.	.	.	„	.	„	
	f. Staig, H.	11	.	11	.	.	.	„	.	„	
	g. Unterweiher, H.	5	.	5	.	.	.	18,8	.	„	
	h. Wächters, H.	9	.	9	.	.	.	„	.	„	
9.	Neuhaus, H.	9	.	9	.	.	.	14	.	18	
10.	Ratzenhofen, W.	74	1	73	.	.	13	„	.	21	
	b. Burg, W.	15	.	15	.	.	.	21	.	„	
	c. Furtenwies, W.	7	.	7	.	.	.	„	.	„	
	d. Lochter, H.	8	.	8	.	.	.	„	.	„	
	e. Schleifertobel, H.	5	.	5	.	.	.	„	.	„	
	f. Waidach (Rohrwies), W.	24	.	24	.	.	.	„	.	14	
11.	Schweinebach, W.	28	.	28	.	.	.	14	.	„	
	b. Ziegelstadel, H.	9	.	9	.	.	.	„	.	„	
12.	Unterried, W.	25	.	25	.	.	.	„	.	18	
13.	Zell, W.	36	.	36	.	.	.	„	.	„	
	18. (III. 7)	687	5	682	.	.					
19.	**Niederwangen,** Pfd.	233	.	233	.	.	.	19 [7]	.	19	TH (P 1)
2.	Berg, W.	24	.	24	.	.	.	„	.	„	
3.	Böhen, W.	14	.	14	.	.	.	„	.	„	
4.	Brententann, W.	23	.	23	.	.	.	„	.	„	
5.	Bürsten, W.	35	.	35	.	.	.	„	.	„	
6.	Dorreite, H.	5	.	5	.	.	.	„	.	„	
7.	Elitz, W.	32	.	32	.	.	.	„	.	„	
8.	Ettensweiler, W.	77	.	77	.	.	.	„	.	„	
9.	Feld, W.	29	.	29	.	.	.	„	.	„	
10.	Hatzenweiler, W.	27	.	27	.	.	.	„	.	„	
11.	Herzmanns, W.	19	.	19	.	.	.	1	.	1	
12.	Humbrechts, W.	70	1	69	.	.	1	19	.	19	
13.	Juffenweiler, W.	48	.	48	.	.	.	„	.	„	
14.	Lachen, W.	12	.	12	.	.	.	„	.	„	
15.	Löwenhorn, H.	4	.	4	.	.	.	„	.	„	
16.	Ueratz, W. m. Bad	72	.	72	.	.	.	1	.	1	
17.	Obermooweiler, W.	37	.	37	.	.	.	19	.	19	

Digitized by Google

Nr.	Wohnplatz	Bevölkerungszahl im ganzen	davon ev.	davon kath.	davon isr	davon von and. Bekenntnissen	Einpfarrung (siehe die Vorbemerkungen) ev.	Einpfarrung kath.	Schule ev.	Schule kath.	Verkehrsanstalten
	1.	2.	3.	4.	5.	6.	7.	8.	9.	10.	11.
(19.)	18. Schuppenberg, W.	23	1	22	.	.	.	17,16	.	17,16	
	19. Welbrechts, W.	35	.	35	.	.	.	19	.	19	
	20. Wolfatz, W.	14	.	14	.	.	.	"	.	"	
	19. (III. 7)	833	2	831	.	.					
20.	**Ratzenried,** Pfd.	342	3	339	.	.	1	20 [10]	.	20	TH (s. Gem. 5,22 BhfPaT Ratzenried)
	2. Alperts, W.	27	.	27	.	.	.	"	.	"	
	3. Ansberg, H.	2	.	2	.	.	.	"	.	"	
	4. Argenmühle, H.	12	.	12	.	.	.	"	.	"	
	5. Artisberg, W.	25	.	25	.	.	.	"	.	"	
	6. Berfallen, W.	30	.	30	.	.	.	"	.	"	
	7. Berg, W.	16	.	16	.	.	.	"	.	"	
	8. Buchen, W.	33	2	31	.	.	1	"	.	"	
	9. Burkardts, H.	4	.	4	.	.	.	"	.	"	
	10. Eggen, H.	12	.	12	.	.	.	"	.	"	
	11. Hochstetten, W.	8	.	8	.	.	.	"	.	"	
	12. Kögelegg, H.	7	.	7	.	.	.	"	.	"	
	13. Mittelried mit Knobel, W.	21	1	20	.	.	1	"	.	"	
	14. Neumühle, W.	17	2	15	.	.	"	"	.	"	
	15. Oberried, H.	14	.	14	.	.	.	"	.	"	
	16. Platz, H.	10	.	10	.	.	.	"	.	"	
	17. Rehmen, H.	2	.	2	.	.	.	"	.	"	
	18. Reute, W.	17	.	17	.	.	.	"	.	"	
	19. Schwenden, W.	31	.	31	.	.	.	"	.	"	
	20. Sechshöf, W.	35	.	35	.	.	.	"	.	"	
	21. Tal, W.	31	3	28	.	.	1	"	.	"	
	22. Vallerey, H.	11	.	11	.	.	.	"	.	"	
	23. Weihers, W.	21	.	21	.	.	.	"	.	"	
	24. Zimmerberg, W.	24	.	24	.	.	.	"	.	"	
	20. (III. 7)	752	11	741	.	.					
21.	**Rohrdorf,** Pfd.	193	.	193	.	.	.	21 [9]	.	21	TH (BhfLtk. 8 P 13)
	b. Adelegg, H.	.	.	.	.	.	.	"	.	"	
	c. Bach, H.	12	.	12	.	.	.	"	.	"	
	2. Aigeltshofen, W.	54	1	53	.	.	13	"	.	"	Hp
	3. Blbrechtshof, H.	8	.	8	.	.	.	"	.	"	
	4. Alockwiesen, W.	19	2	17	.	.	13	"	.	"	
	b. Halder, H.	11	.	11	.	.	.	"	.	"	
	c. Krummen, H.	4	.	4	.	.	.	"	.	"	
	5. Eisenbach, W.	43	.	43	.	.	.	"	.	"	PH (PLtk. 8)
	b. Tobel, H.	6	.	6	.	.	.	"	.	"	
	6. Haslach, W.	13	.	13	.	.	.	"	.	"	
	7. Herrenberg, H.	3	.	3	.	.	.	"	.	"	
	b. Bergmann, H.	9	.	9	.	.	.	"	.	"	
	c. Manshartsberg, H.	.	.	.	.	.	.	"	.	"	
	d. Oelbergwald, W.	8	.	8	.	.	.	"	.	"	
	8. Rangen, H.	3	.	3	.	.	.	21	.	"	

Digitized by Google

Nr.	Wohnplatz	Bevölkerungszahl im ganzen	davon ev.	davon kath.	davon isr.	davon von and. Bekenntnissen	Einpfarrung (siehe die Vorbemerkungen) ev.	Einpfarrung kath.	Schule ev.	Schule kath.	Verkehrsanstalten
	1.	2.	3.	4.	5.	6.	7.	8.	9.	10.	11.
(21.)	9. Rengers, W.	40	.	40	.	.	13	21	.	21	
	b. Rangenhalden, W.	20	.	20	.	.	.	"	.	"	
	10. Schneebauer, H.	4	.	4	.	.	.	"	.	"	
	11. Schwanden, W.	32	.	32	.	.	.	"	.	"	
	b. Luxer, H.	6	.	6	.	.	.	"	.	"	
	c. Schwarzen, H.	5	.	5	.	.	.	"	.	"	
	21. (III. 7)	493	3	490	.	.					
22.	**Siggen,** Pfd.	104	3	101	.	.	13	22 [7]	.	22	PHTH (BhfP 13)
	2. Ammanshauses, H.	4	.	4	.	.	.	"	.	"	
	3. Balthases, H.	6	.	6	.	.	.	"	.	"	
	4. Bergbauer, H.	7	.	7	.	.	.	"	.	"	
	5. Biegen, H.	3	.	3	.	.	.	"	.	"	
	6. Buchhöfle, H.	7	.	7	.	.	.	"	.	"	
	7. Fahles a. Weiher, W.	5	.	5	.	.	.	"	.	"	
	8. Höfis, H.	3	.	3	.	.	.	"	.	"	
	9. Nägele a. Wald, H.	11	.	11	.	.	.	"	.	"	
	10. Pfeiffenmacher, H.	8	.	8	.	.	.	"	.	"	
	11. Reutenen, H.	8	.	8	.	.	.	"	.	"	
	12. Rosis, H.	9	.	9	.	.	.	"	.	"	
	13. Unger, H.	7	.	7	.	.	.	"	.	"	
	22. (III. 7)	182	3	179	.	.					
23.	**Sommersried,** W.	41	.	41	.	.	.	16	.	16	Hp (P15 T16)
	b. Winkel, H.	9	.	9	.	.	.	"	.	"	
	c. Wuchermoos, H.	11	.	11	.	.	.	"	.	"	
	2. Ach, W.	6	.	6	.	.	.	15	.	"	
	3. Aich, H.	7	.	7	.	.	.	16	.	"	
	4. Argensee, W.	15	.	15	.	.	.	Ltk. 22	.	Ltk. 22	
	5. Arrisried, W.	19	.	19	.	.	.	"	.	"	
	b. Mooshütte, Hs.	3	.	3	.	.	.	"	.	"	
	6. Au, W.	10	1	9	.	.	1	15	.	15	
	7. Bachhäusle, H.	9	1	8	.	.	"	16	.	16	
	8. Bachmühle, W.	9	.	9	.	.	.	15	.	15	
	b. Stähleshof, H.	8	.	8	.	.	.	"	.	"	
	9. Bärenweiler (Hospital), Pfw.	45	1	44	.	.	1	"	.	"	
	10. Burg, W.	15	.	15	.	.	.	"	.	"	
	b. Hahnensteig, H.	21	.	21	.	.	.	"	.	"	
	c. Krebsbach, H.	9	.	9	.	.	.	"	.	"	
	d. Rudishof, H.	7	.	7	.	.	.	"	.	"	
	e. Seppersburg, H.	8	.	8	.	.	.	"	.	"	
	11. Feld, H.	11	.	11	.	.	.	"	.	16	
	12. Finken, H.	7	.	7	.	.	.	"	.	15	
	13. Fischreute, W.	12	.	12	.	.	.	16	.	16	
	14. Frohnmühle, H.	6	.	6	.	.	.	15	.	15	
	b. Städlers, H.	8	.	8	.	.	.	"	.	"	

Digitized by Google

Nr.	Wohnplatz	Bevölkerungszahl im ganzen	davon ev.	davon kath.	davon Ifr.	davon von anderen Bekenntnissen	Einpfarrung (siehe die Vorbemerkungen) ev.	Einpfarrung (siehe die Vorbemerkungen) kath.	Schule (siehe die Vorbemerkungen) ev.	Schule (siehe die Vorbemerkungen) kath.	Verkehrsanstalten
	1.	2.	3.	4.	5.	6.	7.	8.	9.	10.	11.
(23.)	15. Furtmühle, W.	23	.	23	.	.	.	16	.	16	
	16. Furtmühleberg, H.	16	.	16	.	.	.	"	.	"	
	17. Goppertshofen, W.	61	.	61	.	.	.	kt. 22	.	kt. 22	
	b. Niederholz, H.	4	.	4	.	.	.	"	.	"	
	c. Schornreute, H.	8	.	8	.	.	.	"	.	"	
	18. Halden, H.	6	.	6	.	.	.	16	.	16	
	19. Häusern, W.	13	.	13	.	.	.	"	.	"	
								Wdf.		Wdf.	
	20. Hintermoos, W.	13	.	13	.	.	.	30,11	.	30,11	
	21. Johlers, H.	8	5	3	.	.	1	15	.	15	
	22. Kaibach, W.	22	.	22	.	.	.	kt. 22	.	16	
	23. Kochs, Hfr.	17	4	13	.	.	1	15	.	15	
	24. Krumbach, W.	11	.	11	.	.	.	"	.	"	
	25. Langenacker, W.	34	.	34	.	.	.	"	.	"	
	26. Lanquanz, H.	4	4	.	.	.	1	"	.	"	
	27. Lautersee, W.	9	.	9	.	.	.	"	.	"	
	28. Liebenried, W.	24	.	24	.	.	.	"	.	"	
	29. Löhle, H.	13	.	13	.	.	.	"	.	"	
	30. Loretto, Kap. u. Hs.	4	.	4	.	.	.	"	.	"	
	31. Oberhaid, W.	16	.	16	.	.	.	"	.	"	
	32. Oberhorgen, W.	31	.	31	.	.	.	"	.	"	
	33. Oberriedgarten, W.	37	.	37	.	.	.	"	.	"	
								Wdf.		Wdf.	
	34. Obertiefental, W.	27	.	27	.	.	.	30,11	.	30,11	
	b. Scheiben, H.	4	.	4	.	.	.	"	.	"	
	35. Pfaffenweiler, W.	36	.	36	.	.	.	15	.	15	
	36. Reute, W.	12	.	12	.	.	.	"	.	"	
	b. Breite, H.	5	.	5	.	.	.	"	.	"	
	37. Riehlings, W.	31	.	31	.	.	.	kt. 22	.	kt. 22	
	b. Riehlingshöhe, W.	17	.	17	.	.	.	"	.	"	
	c. Weingarten, Hfr.	5	.	5	.	.	.	"	.	"	
	38. Sammisweiler, H.	9	.	9	.	.	.	15	.	15	
	b. Untersammisweiler, H.	6	.	6	.	.	.	"	.	"	
	39. St. Anna, W. u. Kap.	25	4	21	.	.	1	"	.	"	
	40. Schönenberg, H.	7	.	7	.	.	.	"	.	16	
	b. Hafners, H.	6	.	6	.	.	.	"	.	15	
	41. Schurtannen, W.	53	.	53	.	.	.	"	.	"	
	42. Sommershalden, W.	13	.	13	.	.	.	16	.	16	
	43. Unterhaid, W.	26	.	26	.	.	.	15	.	15	
	b. Straßburg, H.	4	.	4	.	.	.	"	.	"	
	44. Unterhorgen, W.	56	5	51	.	.	1	"	.	"	
	45. Unterriedgarten, W.	48	1	47	.	.	"	"	.	"	
								Wdf.		Wdf.	
	46. Untertiefental, W.	20	.	20	.	.	.	30,11	.	30,11	
	b. Fuchshof, H.	5	.	5	.	.	.	"	.	"	
	47. Vordermoos, H.	7	.	7	.	.	.	"	.	"	
	48. Waffenried, W.	18	.	18	.	.	.	15	.	15	
	49. Wallmusried, W.	51	2	49	.	.	1	"	.	"	

Digitized by Google

Nr.	Wohnplatz	Bevölkerungszahl im ganzen	davon ev.	davon kath.	davon isr.	davon von and. Bekenntnissen	Einpfarrung (siehe die Vorbemerkungen) ev.	Einpfarrung kath.	Schule (siehe die Vorbemerkungen) ev.	Schule kath.	Verkehrsanstalten
	1.	2.	3.	4.	5.	6.	7.	8.	9.	10.	11.
(23.)	50. Weilers, W.	18	.	18	.	.	.	15	.	16	
	b. Kopfhalden, H.	7	.	7	.	.	.	"	.	"	
	51. Wolfgelts, W.	32	.	32	.	.	.	Lit. 22	.	Lit. 22	
	b. Eggen, H.	13	.	13	.	.	.	"	.	"	
	52. Wuhrmühle, H.	10	.	10	.	.	.	"	.	"	
	53. Faienhofen, W.	79	.	79	.	.	.	15	.	15	
	b. Berghof, H.	12	.	12	.	.	.	"	.	"	
	c. Schorren, H.	8	.	8	.	.	.	"	.	"	
	23. (II. 7)	1340	28	1312	.	.					
24.	**Wiggenreute,** W.	62	1	61	.	.	1	15	.	15	(Bhf 16 PT 15)
	b. Biggels, H.	6	.	6	.	.	.	"	.	"	
	c. Boscher, H.	8	1	7	.	.	1	"	.	"	
	d. Bronner, H.	5	1	4	.	.	"	"	.	"	
	e. Kiebele, H.	6	.	6	.	.	.	"	.	"	
	f. Schöllhorn, H.	5	.	5	.	.	.	"	.	"	
	2. Hinterhub, W.	15	.	15	.	.	.	"	.	"	
								Wldf.		Wldf.	
	3. Holdenreute, W.	40	.	40	.	.	.	7,2	.	7,2	
	4. Höllenbach, W.	23	.	23	.	.	.	15	.	15	
	b. Lenzers, H.	13	.	13	.	.	.	"	.	"	
	5. Matzenweiler, W.	36	.	36	.	.	.	"	.	"	
	6. Mündelshof, H.	9	.	9	.	.	.	"	.	"	
	7. Rempertshofen, W.	90	.	90	.	.	.	"	.	"	
	b. Baierhof, H.	6	.	6	.	.	.	"	.	"	
	c. Berghof, H.	5	.	5	.	.	.	"	.	"	
	d. Mooshof, H.	7	.	7	.	.	.	"	.	"	
	e. Staibshof, H.	22	.	22	.	.	.	"	.	"	
	f. Winneberg, H.	9	.	9	.	.	.	"	.	"	
								Wldf.		Wldf.	
	8. Samhof, H.	11	.	11	.	.	.	30	.	30	
	9. Stolzensee, W.	22	.	22	.	.	.	15	.	15	
	10 Straß, H.	8	1	7	.	.	1	Wldf. 30	.	Lit. 30	
	11. Vorderhub, W.	9	.	9	.	.	.	15	.	15	
	b. Linders, H.	9	.	9	.	.	.	"	.	"	
	c. Mangler, H.	6	.	6	.	.	.	"	.	"	
	24. (III. 7)	432	4	428	.	.					

Digitized by Google

Register.

(Die Zahlen zwischen ( ) geben an, wie oft ein Name auf derselben Seite vorkommt.)

Ortsregister.

(Die Namen der Gemeindehauptorte sind gesperrt gedruckt. — Zusammengesetzte oder aus mehreren Worten bestehende Namen sind nur einmal nach den Anfangsbuchstaben des ersten Wortes aufgeführt.)

Aach 56
Aachmühle, G. Aulendorf 292
Aalen 111
Aalkistenmühle, G. Oelbronn 30
Aalwirtshaus, G. Aalen 111
Aberlingsbühl, G. Flunau 278
Abetsweiler, G. Bergatreute 292
Abraham, G. Vogt 258
Absenreute, G. Zogenweiler 263
Abstatt 18
Abstätterhof, G. Winzerhaus. 28
Abtsgmünd 111
Ach, G. Sommersried 319
Achalm, G. Reutlingen 88
Achen, G. Neutrauchburg 316
Achenbuch, G. Münsingen 242
Achmühle, G. Bodnegg 250
Achstetten 226
Adelbach, G. Eutendorf 134
„ „ Ottendorf 140
Adelbacher Wirtshaus, G. Michelbach 138
Adelberg Dorf 187
Adelberg Kloster, G. Adelberg 188
Adelegg, G. Rohrdorf 318
Adelmannsfelden 111
Adelmühle, G. Zogenweiler 263
Adelsberg, G. Rötenbach 85
Adelshofen, G. Unterschwarzach 300
Adelstetten, G. Pfahlbronn 194
Aderzhofen, G. Möhringen 266
Adler, G. Baiersbronn 59
Adlerspraug, G. Reutlin 85
Adolzfurt 180
Adolzhausen 171
Adrazhofen, G. Wuchzenhof. 241
Adrionsmühle, G. Freudenstadt 56
Affalterbach 25
Affalterried, G. Fachsenfeld 118
Affalterwaug, G. Ebnat 177
Affaltrach 44
Affstätt 65
Agenbach 52
Aggenhausen, G. Mahlstett. 98
Aglishardt, G. Böhringen 109
Ahegg, G. Deuchelried 307
Ahldorf 67
Ahlen 197
Aich 77
Aich, G. Eschach 252
„ „ Schmalegg 256
„ „ Sommersried 319
„ „ Vogt 258
Aichach, G. Berg 248
Aichbühl, G. Schussenried 298
Aichelau 242
Aichelbach, G. Reichenberg 5
Aichelberg, OA. Calw 52
„ „ Kirchb. 224
„ „ Schornd. 188
Aichen, G. Nellingen 208
Aichenbachhof, G. Plüderh. 195
Aichenblock, G. Grünkraut 254
Aichenrain, G. Sulzbach 141
Aichhalden, OA. Calw 52
„ „ Obern-dorf 80
Aichhalderhof, G. Tuttling. 106
Aichhof, G. Neuravensburg 316
Aichhöfle, G. Reichenbach 154
Aichholzhof, G. Markgrön. 24
„ G. Unterweissach 7
Aichschieß 16
Aichstetten, OA. Leutkirch 230
„ „ Münsing. 242
Aichstrut, G. Welzheim 191
Aidlingen 9
Aigeltshofen, G. Rohrdorf 318
Aigen, G. Amtzell 304
„ „ Bodnegg 250
Aigendorf, G. Moosbeuren 212
Ailingen 277
Ailringen 166
Ailwald, G. Klosterreichenb. 62
Aimühle, G. Staffiangen 204
Aisbach, „ Gangenwald 71
Aischfeld, „ Busenweiler 100
„ „ Reutin 85
Aischland, „ Weikersheim 175
Aistaig 99
Aitenbach, G. Sulgau 86
„ „ Sulgen 86
Aiterbach, G. Baiersbronn 59
Aiterbächle, G. Baiersbronn 59
Aitrach 230
Airheim 97

Digitized by Google

Albanuskling, G. Hüttling. 115
Albeck 287
Albeck, G. Sulz 99
Alberberg, G. Bodnegg 250
Albers, G. Gospoldshofen 234
Albersfeld, G. Taldorf 257
Albershausen 219
Alberskirch, G. Taldorf 257
Albertshofen, G. Ravensb. 246
Alberweiler 197
Alberweiler, G. Tannau 285
Albishaus, G. Eggenrente 308
Albisreute, G. Schlier 256
Albrechtshof, G. Rohrdorf 318
Albrits, G. Eisenharz 310
Albrismühle, G. Eisenharz 310
Aldingen, OA. Ludwigsburg 23
„ „ Spaiching. 97
Alexanderschanze, G. Baiersbronn 57
Alexandersreut, G. Jagstheim 119
Alfdorf 191
Algershofen, G. Untermarchtal 214
Algishofen, G. Obergrön. 139
Alkertshausen, G. Herrentierbach 145
Allenspacherhof, G. Vötting. 97
Alleshausen 264
Alleschwende, G. Eisenharz 311
Allewind, G. Ermingen 207
„ „ Hermaring. 164
Allewinden, G. Leupolz 314
Allgaierhof, G. Eberhardzell 293
„ „ Tannhausn. 300
Allgayer, G. Rottum 203
Allisreute, G. Bodnegg 250
Allmand, G. Baiersbronn 56
Allmandle, G. Göttelfingen 61
Allmannsweiler 269
Allmannsweiler, G. Alingen 277
Allmendingen 210
Allmersbach, OA. Backnang 2
„ OA. Marbach 26
Allmethofen, G. Hürbel 200
Allmishofen, G. Wuchzenhofen 241
Allmisried, G. Beuren 306
Alperts, G. Ratzenried 318
Alpirsbach 81
Altaue, G. Baiersbronn 56
Altbach 16
Altbacherhof, G. Altbach 16
Altbellamont, G. Füramoos 199
Altbierlingen 210
Altböllingerhof, G. Neckargartach 19
Altböse, G. Amtzell 304
Altbulach 52
Altburg 52
Altburger Sägmühle, G. Hirsau 53
Altdorf, OA. Böblingen 10
„ „ Nürtingen 77
Altdorf, G. Marlach 169
Altenburg, G. Reutlingen 88
Altenberg 81
Altenberg, G. Obersteinach 147
„ „ Sulzbach 141
Altenburg 103
Altenburg, G. Schömberg 63
Altenbürg, G. Utzmemming. 179
Altenfelden, G. Honhardt 119
Altenhau, G. Löwenstein 45
Altenhausen, G. Tüngental 160
Altenmünster, G. Ingersheim 120
Altenriet 77
Altenstadt 215
Altensteig, Stadt u. Dorf 70
Altensweiler, G. Ursendorf 276
Altental, G. Gerhausen 207
„ „ Rendingen 107
Alter, G. Aichhalden 80
Altergarten, G. Bodnegg 250
Altersberg 133
Altersberg, G. Kleinaspach 27
Altfürstenhütte, G. Wüstenrot 47
Althaus, G. Obertenringen 284
Althausen 171
Altheim, OA. Biberach 197
„ „ Ehingen 210
„ „ Horb 67
„ „ Laupheim 226
„ „ Riedlingen 264
„ „ Ulm 287
Althengstett 52
Althueb, G. Ellenberg 125
Althütte 2
Altingen 65
Altkrautheim 166
Altlantern, G. Neulantern 46
Altmannshofen 231
Altmannsrot, G. Schrezheim 130
Altmannspeier, G. Aichstetten 230
Altmannsweiler, G. Schrezheim 130
Altmeßner, G. Füramoos 199
Altmühle, G. Baiersbronn 56
„ „ Reinsbronn 174
Altmühra, G. Haiterbach 71
Altoberndorf 81
Altschmiede, G. Abtsgmünd 111
Altschmiedelfeld, G. Sulzbach 141
Altschmitte, G. Neuravensburg 315
Altshausen 269
Altstadt-Neuhaus, G. Mühlheim 107
Altstadt Rottenburg, G. Rottenburg 90
Altstadt Rottweil, G. Rottweil 93
Altstenßlingen 210
Altann, G. Wolfegg 302
Altweg, G. Großholzleute 313
Altweiher, G. Pommertsw. 116
Altwinkel, G. Amtzell 306
Alzenberg, G. Spetzhardt 55
Alnach, G. Eschach 252
Amalienhof, G. Lauterburg 115
Amandusmühle, G. Durlangen 151
Amberg, G. Amtzell 304
„ „ Blönried 270
Amlishagen 143
Ammanshansles, G. Siggen 319
Ammanstonihof, G. Haslach 234
Ammermühle, G. Herrenberg 64 u. (2) 65
Ammern, G. Tübingen 103
Ammerstetten, G. Schnürpflingen 228
Ammertsweiler 44
Ampfelbronn, G. Mühlhausen 297
Amrichshausen 166
Amselhöfle, G. Untergrön. 142
Amselreute, G. Leidringen 101
Amstetten 215
Amtzell 304
Andelfingen 264
An der alten Straße, G. Baiersbronn 57
Angeles, G. Steinhausen 204
Angeleshof, G. Bellamont 198
Anger, G. Großholzleute 313
Angermühle, G. Biberach 197
Anhausen 243
Anhausen, G. Bolheim 163
„ „ Sulzdorf 160
Anhausermühlen, G. Bubsheim 97
Anhorn, G. Hauerz 236
Ankenreute, G. Gaisbeuren 295
Annaberg, „ Baindt 248
Annaburg, „ Wolfegg 302
Annahäusern, G. Bodnegg 250
Ansberg, G. Ratzenried 318
Anstatt, G. Seitingen 108

Digitized by Google

Anwanden, G. Großholzleute 313
Apfelbach 171
Apfelhof, G. Apfelbach 171
Apfelstetten 243
Apfingen 197
Apflau, G. Laimnau 280
Appen, „ Waldburg 260
Appenberg, G. Schlier 256
Appendorf, G. Schweinhausen 299
Appenhaus, G. Herlikofen 152
Appensee, G. Honhardt 119
Appenweiler, G. Ettenkirch 277
Arbachmühle, „ Eningen 88
Arbeitshaus Baihingen, G. Baihingen 38
Archshofen 171
Arensweiler, G. Hemigkof. 279
Argen, G. Großholzleute 313
Argenhardt, G. Tannau 285
Argenhof, G. Neuravensb. 316
Argenmühle, G. Ratzenried 318
Argensee, G. Sommersried 319
Argenseehaus, G. Waltershofen 240
Arisheim, G. Gaisbeuren 295
Arlach, G. Tannheim 240
Arlesberg, G. Waldhausen 180
Arnach 291
Arnbach 73
Arnecker, G. Grünkraut 254
Arnegg 206
Arnetsreute, G. Ebersbach 271
Arnsdorf 157
Arrisried, G. Sommersried 319
Artisberg, G. Ratzenried 318
Asbach, G. Henzisfeld 145
„ „ Herbrechtingen 164
„ „ Waldtann 123
Asch 206
Aschen, G. Eglofs 309
Aschenhäusle, G. Hausen 137
Aschenhütte, G. Bubenorbis 157
„ „ Herrenalb 75
Aschhausen 166
Aspach, G. Hummertsried 296
Asperg 23
Asperglen 188
Assselfingen 287
Assmannshardt 198
Atlashofen, G. Hemigkofen 279
Attenhofen, „ Hofen 114
„ „ Reichenhof. 238
Attenhöfen, „ Baach 243
Attenweiler 198
Attenberg, G. Gehzelbach 272
„ „ Ottersweng 297
Attenhofen, G. Berg 248
Atzenreute, G. Gaisbeuren 295
Atzenrod, G. Langenburg 146
Atzenweiler, G. Grünkraut 254
Au, G. Göttlishofen 312
„ „ Rentrauchburg 317
„ „ Sommersried 319
Aue, G. Baiersbronn 56
Auen 225
Auendorf 219
Auenhofen, G. Reichenhof. 238
Auenstein 26
Auernheim 176
Auf der Stampfe, G. Tmningen 94
Auf der Steig, G. Christazhofen 307
Aufhausen, OA. Geisl. 215
„ „ Neresh. 176
Aufhausen, G. Schnait 165
Aufhofen 198
Aufreute, G. Göttlishofen 312
Aufhof, G. Satteldorf 122
„ „ Zußdorf 263
Auingen 243
Aulendorf 292
Auleshägmühle, G. Calmb. 74
Aulwangen, G. Schmalegg 256
Aumühle, G. Gosheim 98
„ „ Künzelsau 166
„ „ Rot am See 148
„ „ Seitingen 108
„ „ Wört 132
Aurente, G. Baiersbronn 59
Aurich 38
Aufsägmühle, G. Abtsgmünd 111
Aushof, G. Denwangen 112
Ausleute, G. Denchelried 307
Ausnanz, G. Hofs 237
Ausnangbühl, G. Waltershofen 240
Außerer Vogelsberg, G. Ekrundwanzig Höfe 87
Autenweiler, G. Wain 229
Auttagershofen, G. Wain 229
Ave Maria, G. Deggingen 215
Avenmühle, G. Bühlertann 124
Awengen, G. Eberhardzell 294

Baach, OA. Münsingen 243
„ „ Waiblingen 40
Bach, G. Schnait 189
Baad, G. Mainhardt 46
Bach, OA. Ehingen 210
„ „ Obernborf 81
Bach, G. Bodnegg 250
„ „ Denchelried 307
„ „ Göttlishofen 312
„ „ Leupelz 314
„ „ Rohrdorf 318
Bachbauernhof, G. Ehlenb. 82
Bäche, G. Schmalegg 256
Bachenau 31
Bachenmühle, G. Waldenb. 37
Bachhäusle, G. Löwenstein 45
„ G. Sommersried 319
„ „ Vogt 258
Bachhofen, G. Neuravensb. 316
Bachholz, G. Göttlishofen 312
Bächlingen 143
Bachmaier, G. Berg 248
„ Oberteisenb. 283
Bachmühle, G. Höchstberg 32
„ „ Mulfingen 169
„ G. Sommersried 319
Bachschmelze, G. Vogt 258
Bachschwemme, G. Friesenhofen 233
Bachtelers, G. Eisenharz 311
Bachtelhalden, G. Wolfegg 301
Backnang 2
Bad, G. Ditzenbach 215
„ „ Neustadt 42
Baders, G. Eisenharz 311
Badhaus, G. Bellamont 198
„ „ Friesenhofen 233
„ „ Geigelbach 272
„ „ Horb 67
„ „ Oberrot 139
Badhütten, G. Flunau 278
Badstuben, „ Waldburg 260
Bahnmühle, G. Hegenlohe 189
„ „ Schrezheim 130
Bahnstock, G. Oggelshaus. 267
Bahnwarthaus, G. Ehlenbogen (4) 82
Baien, G. Berg 248
Baienbach, G. Blitzenreute 250
Baienfurt 247
Baierbach, G. Harsberg 182
„ „ Michelfeld 159
Baiereck 188
Baierhof, G. Salach 222
„ G. Biernudzw. Höfe 87
„ „ Wiggenreute 321
Baiermühle, G. Aufhausen 176
„ „ Hornberg 53
Baiersägmühle, G. Ueberberg 72
Baiersbronn 56
Baiershofen, G. Westhausen 131
Baierz, G. Hauerz 235
Bainders, G. Wolfegg 302
Baindt 248
Baisingen 67
Baldenhofen, G. Christazh. 307
Baldenweiler, G. Tannau 285
Baldern 176
Balgheim 97
Balingen 48
Ballendorf 287
Ballmertshofen 176

Digitized by Google

Balmbühl, G. Fronhofen 253
Balterazhofen, G. Wuchzenh. 241
Baltersberg, G. Bodnegg 250
Balthafar, G. Mittelbuch 201
Balthafes, „ Arnach 291
„ „ Sigen 319
Balthaus, „ Eichstegen 271
Baltmannsweiler 188
Baltringen 226
Balzholz 77
Banholz, G. Dietmanns 293
Banlswald, G. Aitrach 230
Bannried, G. Waldburg 260
Banzenmühle, G. Lauchheim 127
Banzenweiler, G. Gründelhardt 118
Baptist, G. Haslach 234
Bär, G. Ellwangen 232
Barabaisch, G. Wuchzenhof. 241
Barabein, G. Höfen 200
Barackenlager, G. Auingen 243
Bärenbach, G. Salach 222
„ „ Unterurbach 190
Bärenbachhof, G. Salach 222
Bärenbronn, G. Neuhütten 46
Barenhaldenmühle, G. Satteldorf 122
Bärenhof, G. Ottenbach 222
Bärenhöfle, G. Aechberg 153
„ „ Salach 222
Bärenschachen, G. Rot 238
Bärental, G. Egesheim 97
Bärentalhaus, G. Frickingen 106
Bärenweiler, G. Bönried 270
„ G. Sommersried 319
Bargau 151
Bartenbach 219
Bartenbach, G. Sulzbach 6
Bartenmühle, G. Rot a. S. 148
Bartenstein 144
Bartholomäi 151
Bärtle, G. Aichstetten 230
Baschis, G. Arnach 291
Basenberg, G. Berg 248
Batschenhof, G. Eschach 133
Batten, G. Schemburg 285
Battenau (Ziegelhütte), G. Weiler 218
Batzenweiler, G. Ettenkirch 277
Bäuerle, G. Haidgau 295
Bäuerleshof, G. Lauterbach 84
„ G. Reichenbach 154
Bauernhalden, G. Buchzenhofen 241
Bauernhansen, G. Arnach 291
Bauers, G. Neutrauchburg 317
Bauersbach, G. Westernach 186
Bauersberg, G. Geradstetten 188
Bauhof, G. Aitrach 231
Bauhofen, G. Guggenhaus. 272
„ „ Gospoldshf. 234
Bauhofer Einöden, G. Gospoldshofen 234
Baumann, G. Vogt 258
Baumerlenbach 181
Baumgarten, G. Baienfurt 247
„ „ Michelfeld 159
„ „ Tannau 285
„ G. Wolfertsweiler 262
Baumgries, G. Eglingen 177
Bäumlersburg, G. Ennabeuren 244
Bäumlesfeld, G. Hütten 137
Baumwollspinnerei, G. Wangen 303
„ „ Unterhausen 90
Baur, G. Tannheim 240
Bauren, G. Eschach 252
„ „ Schomburg 285
Baurenhof, G. Haidgau 295
Baurenmühle, G. Waldburg 260
Bausche, G. Welzheim 191
Baustetten 226
Bautzen, G. Berg 248
Bautzenhof, G. Ellenberg 125
„ „ Rechenberg 121
Bavendorf, G. Taldorf 257
Bayerhöfle, G. Sulzbach 141
Baymus, G. Leupolz 314
Bebenhaus, G. Mittelbuch 202
Bebenhausen 103
Bechenhütten, G. Neukirch 282
Bechenried, G. Grünkraut 254
Becherlehen, G. Gmünd 150
Bechhof, G. Honhardt 119
Bechingen 264
Bechlingen, G. Meckenbeuren 281
Bechtenrot, G. Erolzheim 199
Bechters, G. Weingarten 261
Becken, G. Leupolz 314
Beckenbaurern, G. Mühlhausen 296
Beckenweiler, G. Zogenwlr. 263
Beckershof, G. Löwenstein 45
Beckes, G. Steinhausen 204
Bedershof, G. Steinhausen 204
Beegdof, G. Ellrichshaus. 118
Beerhalden, G. Lauchheim 127
Beersbach, G. Pfahlheim 128
Beffendorf 81
Behweiler, G. Obertenringen 284
Bei der alten Sägmühle, G. Baiersbronn 60
Bei der neuen Sägmühle, G. Baiersbronn 60
Beihingen, OA. Ludwigsburg 23
Beihingen, OA. Nagold 70
Beikers, G. Waldburg 260
Beilstein 26
Beilsteinmühle, G. Untertontheim 161
Beimbach 144
Beimerstetten 287
Beinberg 73
Beingasse, G. Harsberg 183
Beiningen 206
Beinlesrain, G. Hohenstadt 114
Beinstein 40
Beisel, G. Eisenharz 311
Beiswang, G. Bargau 151
Beizkofen 270
Bekenjokeles, G. Mittelbuch 201
Bellamont 198
Bellevue, G. Meimsheim 18
Bellmannshöfle, G. Eglofs 309
Belsen, G. Mössingen 91
Belsenberg 166
Beltersrot, G. Westernach 186
Belzenhofen, G. Berg 248
Belzhag, G. Westernach 186
Belzhof, G. Honhardt 119
Bemberg, G. Rot a. See 148
Bempflingen 109
Benedikt, G. Mittelbuch 201
Bennes, „ „ 201
Benningen 23
Bensenmühle, G. Weinsb. 43
Benzen, G. Haslach 235
Benzenhaus, G. Schweinb. 299
Benzenhof, G. Bühlerzell 125
„ G. Oberfischach 138
Benzenhofen, G. Berg 248
Benzenmühle, G. Großbottwar 26
Benzenzimmern 124
Benzingerhof, G. Aach 56
Berlallen, G. Ratzenried 318
Berg, OA. Ehingen 210
„ „ Ravensburg 248
„ „ Tettnang 277
Berg, G. Baiersbronn 56
„ „ Baldern 176
„ „ Gospoldshofen 234
„ „ Hemigkofen 279
„ „ Herlazhofen 237
„ „ Laubach 115
„ „ Liebenau 281
„ „ Maienfels 45
„ „ Niederwangen 317
„ „ Ratzenried 318
„ „ Schweinhausen 299
„ „ Spindelwag 239
„ St. Stuttgart 1
„ G. Vogt (2) 258
„ „ Wolfegg 302
Bergatreute 292

Digitized by Google

Bergbauer, G. Haslach 235
„ „ Siggen 319
Bergbronn, G. Waldtann 123
Bergenweiler 162
Berger, G. Herlazhofen 237
Bergergrund, G. Baiersbr. 56
Bergerhausen 196
Bergertshofen, G. Leutersh. 120
Bergfelden 100
Berghas, G. Arnach 291
Berghaus, G. Schrozberg 148
„ „ Spraitbach 154
Bergheim, G. Taunhausen 131
„ „ Weil im Dorf 22
Berghof, G. Denkingen 97
„ „ Donzdorf 216
„ „ Dunningen 94
„ „ Sommersried 321
„ „ Westheim 161
„ „ Wiggenreute 321
Berghöfle, G. Fornsbach 3
Berghülen 207
Bergjörgle, G. Arnach 292
Bergkirche, G. Laudenbach 173
Bergkönig, G. Diepoldsh. 232
Bergle, G. Talborf 257
Bergler, G. Neuravensburg 316
Bergmann, G. Rohrdorf 318
Bergmosis, G. Baiersbronn 58
Bergorte 52
Bergs, G. Hofs 237
Bergschmid, G. Wuchzenhof. 241
Bergsteig, G. Bach 81
„ „ Fridingen 106
Bergweber, G. Mittelbuch 201
Bergwirtshaus, G. Grötzing. 78
Berkach 210
Berken, G. Mariazell 84
Berkheim, OA. Eßlingen 16
„ „ Leutkirch 231
Berlichingen 166
Berlismühle, G. Stödtlen 130
Bermaringen 207
Bernau, G. Herbrechtingen 164
„ „ Obereisenbach 283
Bernaumühle, G. Flunau 278
Bernbach 73
Bernbach, G. Wüstenrot 47
Bernbronn, G. Höchstberg 32
Berndehausen, G. Nitzenh. 169
Berndshofen, G. Buchenbach 167
Berneck 70
Berneck, G. Deggingen 215
„ „ Reinerzau 63
Berneckbad, G. Schramberg 85
Bernhalden, G. Reichenberg 5
Bernhardsdorf, G. Dewang. 112
Bernhardshof, G. Hohenst. 114
Bernhardsweiler, G. Lautenbach 120
Bernhardtsmühle, G. Neuenstein 184
Bernhausen 35
Bernhausen, G. Saulgau 268
Bernhosen, G. Schmalegg 256
Berniloch 243
Bernlohe, G. Waldhausen 180
Bernried, G. Neukirch 282
Bernsfelden 171
Bernstadt 288
Bernstein, G. Renfrizhaus. 102
Bertlings, G. Leupolz 314
Berwinkel, G. Sulzbach 6
Beschenhof, G. Sulgau 86
Besenfeld 60
Besigheim 7
Bestlishof, G. Eberhardzell 294
Bethlehem, G. Wain 229
Bettelhofen, G. Herlazhof. 236
Bettenbergerhof, G. Rotenzimmern 102
Bettenhausen 100
Betteureute, G. Fronhofen 254
Bettensweiler, G. Neuravensburg 315
Bettenweiler, G. Ettenkirch 277
„ „ Zogenw. 263
Bettighofen, G. Unterstadion 214
Bettlinsbad, G. Rottweil 93
Bettmauer, G. Großholzl. 313
Betzenhof, G. Rosenberg 129
Betzenmühle, G. Gründelh. 118
Betzenweiler 264
Betzingen 88
Betzman, G. Hemigkofen 279
Betzweiler 81
Beuerlbach, G. Satteldorf 122
Beuremer Tal-Siegelhs., G. Böhringen 102
Beuren, OA. Nagold 70
„ „ Nürtingen 77
„ „ Riedling. 264
„ „ Waugen 306
Beuren, G. Heubach 152
„ „ Schnürpfling. 228
„ „ Waldhausen 180
Beutelreusch, G. Oberkirchb. 227
Beutels, G. Ziegelbach 303
Beutelsau, G. Deuchelried 307
Beutelsbach 188
Beutenhof, G. Großbeinb. 191
„ „ Spraitbach 154
Beutenmühle, G. Ditzingen 20
„ G. Oberfischach 138
„ G. Spraitbach 154
„ G. Wäschenbeuren 196
Beyschlechts, G. Hofs 237
Bezgenriet 219
Bibenloch, G. Ravensburg 246
Biberach, OA.-St. 197
Biberach, OA. Heilbr. 18
Bibersfeld 157
Biberzohl, G. Steinheim 165
Bibruck, G. Obertenring. 284
Bichishausen 243
Bickelsberg 100
Biegen, G. Eglofs 309
„ „ Siggen 319
Bienzen, G. Eisenharz 311
Bierhaus, G. Waldenburg 186
Bieringen, OA. Horb 67
„ OA. Künzelsau 166
Bierkeller, G. Deggingen 215
Bierlingen 67
Bierstetten 270
Bieselsberg 73
Bietenweiler, G. Leupolz 314
Bietigheim 7
Bietigheim, Bahnhof, G. Bissingen a. E. 23
Biggels, G. Wiggenreute 321
Biggenmoos, G. Taunau 285
Bihlafingen 226
Bildechingen 67
Bildspitz, G. Amtzell 304
Bildstöckle, G. Baiersbronn 56
Bilger, G. Altmannshofen 231
Billen, G. Bodnegg 250
Billenhaus, G. Bodnegg 250
Billenshach, G. Schmidhaus. 28
Billingsbach 144
Billingshalden, G. Untergröningen 142
Bilsenhof, G. Weiler 156
Bimisdorf, G. Deuchelried 307
Bimmlings, G. Hofs 237
Binderhof, G. Neuler 127
Binders Garten, G. Plochingen 17
Bindstein, G. Dettingen 163
„ „ Herbrechting. 164
Binningen, G. Baienfurt 247
Binnrot, G. Kirchdorf 238
Binsdorf 100
Binsdorfer Mühle, G. Binsdorf 100
Binselberg, G. Michelbach 146
Binswangen 31
Binzen, G. Wolfegg 302
Binzwangen 264
Birenbach 219
Birkach 35
Birkach, G. Königsbronn 164
Birkachhof, G. Affalterbach 25
„ „ Welzheim 191
Birkelbach, G. Ellrichshaus. 118
Birkenberg, G. Andersberg 195
Birkendorf, G. Biberach 197
Birkenfeld 74
Birkenhard 199

Digitized by Google

Birkenhof, G. Gächingen 109
Birkenlohe, G. Ruppertshof. 140
Birkenweißbuch, G. Vorder-weißbuch 190
Birkenzell, G. Stödtlen 130
Birkhardt, G. Eglofs 309
Birkhof, G. Bargau 151
„ „ Effingen 113
„ „ Gründelhardt 119
„ „ Gschwend 136
„ „ Herlikofen 152
„ „ Heuchlingen 114
„ „ Kaisersbach 192
„ „ Muttensweil. 202
„ „ Reichenbach 154
„ „ Rosenberg 129
„ „ Unterkochen 117
„ „ Vierundzwanzig Höfe 87
„ „ Westerstetten 200
Birkhöfe, G. Völlkofen 276
Birkholz, G. Abtsgmünd 111
Birklein, G. Gründelhardt 119
Birkmannsweiler 40
Birkschöpfle, G. Burgrieden 226
Birnhäusle, G. Ellenberg 125
Birmann, G. Herlazhofen 236
Birnstiel, G. Vogt 258
Bischmannshausen, G. Betzenweiler 264
Bissingen a. d. Enz 23
„ a. d. Teck 224
„ ob Lontal 288
Bittelbronn, OA. Horb 67
„ OA. Neckarsulm 31
Bittelhof, G. Ruppertshofen 140
Bittenfeld 40
Bitz 48
Bitzenhofen, G. Oberteur. 284
Bitzfeld 44
Blankenhöfe, G. Baldern 176
Blankenried, G. Oberteur. 284
Blasenberg, G. Großholzl. 313
Blaser, G. Eschach 252
„ „ Vogt 258
„ „ Waldburg 260
Blaserhof, G. Musbach 274
Blashof, G. Bühlertann 124
Bläsibad, G. Derendingen 104
Bläsiberg, G. Derendingen 104
Bläsikelter, G. Wantheim 105
Bläsihof, G. Rechberg 153
Blaubach, G. Blaufelden 144
Blaubeuren 206
Blauensee, G. Waldburg 260
Blaufelden 144
Bleiche, G. Bissingen 23
„ „ Blaubeuren 206
„ „ Herrenalb 75
„ „ Ravensburg 246
Bleiche, G. Spaichingen 96
„ „ Talheim 92
„ „ Tuttlingen 106
„ „ Unterdettingen 205
„ „ Urach 109
Bleichhaus, G. Langnau 280
Bleichroden, G. Taunhans. 131
Bleichstetten 109
Blidarazhofen, G. Christazh. 307
Blienshofen, G. Heufelden 211
Blindenmannshäusle, G. Maienfels 46
Blindheim, G. Michelfeld 158
Blindhof, G. Rechenberg 121
Blitzenreute 250
Blitzer, G. Eggenreute 308
Blochingen 270
Blockwiesen, G. Rohrdorf 318
Blöden, G. Emmelhofen 311
„ „ Vogt 258
Blönried 270
Blumegg, G. Flunau 278
Blumenhäusle, G. Hardt 83
Blumenhof, G. Laubach 115
„ „ Schömberg 63
Blumenrain, G. Liebenau 281
Blümetsweiler, G. Zogenw. 263
Blümle, G. Essingen 113
Blumweiler 171
Bobachshof, G. Ingelfingen 168
Böblingen 9
Bochingen 81
Bockighofen, G. Schaiblish. 232
Böckingen 18
Böckis, G. Haidgau 296
Bodelshausen 91
Bodelshofen, G. Wendling. 17
Boden, G. Neutrauchburg 316
Bodenbach, G. Fachsenfeld 113
Bodenhaus, G. Diepoldshof. 232
Bodenhof, G. Buchenbach 167
Bodnegg 250
Böhnis, G. Wißgoldingen 156
Böffingen 60
Böfingen, G. Ulm 287
Bofslis, G. Eberhardzell 294
Bogenweiler, G. Haid 273
Bogersmühle, G. Pfaffenhof. 13
Böhen, G. Niederwangen 317
Bohlhof, G. Wälde 103
Bohlis, G. Haslach 235
Böhmenkirch 215
Böhmles Sägmühle, G. Calmbach 74
Böhmweiler, G. Spielbach 149
Böhringen, OA. Rottw. 93
Böhringen, OA. Urach 109
Böhringsweiler, G. Wüstenrot 47
Bolanden, G. Bergatreute 292
Bölgental, G. Gröningen 118
Bolheim 163
Boll, OA. Göppingen (2) 219
„ „ Sulz 100
Böllatmühle, G. Ostdorf 50
Böllenbodenhof, G. Bittenf. 40
Bollenhof, G. Flunau 278
Bollerberg, G. Altobernbdorf 81
Bollingen 207
Böllisburren, G. Schmiechen 208
Bollsberg, G. Gntenzell 200
Bolstern 270
Bolsternang, G. Großholzl. 313
Bommen, G. Grünkraut 254
„ „ Vogt 258
Bommlershof, G. Leibring. 101
Boms 270
Bondorf, OA. Herrenb. 65
„ „ Saulgau 271
Bonfeld 18
Bonhansen, G. Taldorf 257
Bonholz, G. Alsdorf 191
Bonifaciusweiler, G. Spielbach 149
Bonlanden 35
Bonlanden, G. Berkheim 231
Bönnigheim 7
Bonolzhof, G. Oberspeltach 121
Boos, G. Geigelbach 272
Boosen, G. Schindelbach 298
Bopfingen 176
Böppeleshof, G. Reichenbach 154
Beppers, G. Oberessendorf 297
Börrat, G. Hohenstadt 114
Börslingen 288
Borsthof, G. Rindelbach 128
Börstingen 67
Börtlingen 220
Boschen, G. Friesenhofen 233
„ „ Reichenhofen 238
„ „ Spindelwag 239
„ „ Vogt 258
Boschenhof, G. Rupperts-hofen 140
Boschenmühle, G. Wuchzenhofen 241
Boschental, G. Bodnegg 250
Boscher, G. Wiggenreute 321
„ „ Zogenweiler 263
Boschers, G. Wolfegg 302
Böschleshof, G. Eisenharz 310
Böschlishaus, G. Eggenreute 308
Boselberg, G. Bodnegg 250
Bosenlusinau, G. Wört 132
Bösefeld, G. Bodnegg 250
Bösingen, OA. Nagold 70
„ „ Rottw. 93
Bosler, G. Baiersbronn 56
Bossendorf, G. Lenzendorf 146

Digitized by Google

Botenheim 12
Botnang 35
Bottenrente, G. Eschach 252
Bottentann, G. Friesenhof. 233
Böttingen, OA. Münz. 243
" " Neckarf. 32
" " Spaich. 97
Böttingen, G. Bollingen 207
Böttinger Hof, G. Bötting. 32
Bovenzenweiler, G. Spielb. 149
Bowiesen, G. Bernsfelden 171
Brachbach, G. Oberstreinach 147
Brachbach, G. Uebrigshaus. 160
Brachfeld, G. Hopfau-Neunthausen 101
Brackenheim 11
Brackenhofen, G. Moosburg 267
Brackwang, G. Igginger 152
Brainkofen, G. Igginger 152
Braitenrain, G. Oberdorf 283
Brambach, G. Aichhalden 80
" " Sulzen 86
Brambacherhof, G. Kochert. 33
Brand, G. Obergröningen 139
" " Meckenbeuren 281
Brandeck, G. Dornhan 100
Brandenburg, G. Regglisw. 228
Brandhaus, G. Tannhausen 300
Brandhof, G. Altersberg 133
" " Obergrön. 139
Brandhöfle, G. Kaisersbach 192
Brandhölzle. G. Möckmühl 33
Brandschneidershof, G. Belamont 198
Brandstein, G. Rötenberg 85
Branntweinerhof, G. Haidgau 296
Brasenberg, G. Allershausen 264
Brastelburg, G. Waldhaus. 180
Brastlehof. G. Hohenstadt 114
Brauneck, G. Reinsbronn 174
Braunenberg, G. Harsberg 183
Braunenmoos, G. Eberhardzell 294
Braunenweiler 271
Bräunersberg. G. Marktlustenau 120
Braunhalden, G. Dornhan 100
Braunhäusle, G. Waldstett. 155
Braunhof, G. Lausen 137
" " Unterböbing. 155
" " Waldstetten 155
Bräunisheim 215
Bräunlesbrein, G. Obergrön. 138
Brannolswiesen, G. Arnst. 157
Braunsbach 166
Brausenied, G. Wasseralf. 117
Brech, G. Pfahlbronn 194
Brechtenhalden, G. Frickenh. 135
Breech, G. Börtlingen 220
Breite, G. Sommersried 320
Breite, " Vogt 258
Breiten, G. Deuchelried 307
Breitenau, G. Wilde 103
Breitenauerhof, G. Löwenst. 45
Breitenbach, G. Aitrach 230
" " Ellenberg 125
Breiteuberg 53
Breitenfeld, G. Altersberg (2) 133
" " Neuhausen 107
Breitenfürst, G. Welzheim 191
Breitenholz 65
Breitenstein 10
Breitenwies, G. Peterzell 84
Breitfelderhof, G. Ottenbach 222
Breithülen, G. Enngabeuren 244
Breitingen 288
Breitmüß, G. Baiersbronn 58
Bremberg, G. Emmelhofen 311
Bremelau 243
Bremen 271
Bremen, G. Amtszell 304
" " Göttlishofen 312
Bremenhöfle, G. Birenbach 219
Bremenloch, G. Lauterbach 83
Brend, G. Pfahlbronn 194
Brenden, G. Wolfegg 302
Brendesägmühle, G. Durrweiler 60
Breuner, G. Amtzell 304
" " Eisenharz 311
Bremhof, G. Oberrot 139
Brententann, G. Niederwangen 317
Brenz 163
Brestenberg, G. Reutin 85
Brestened, G. Baiersbronn 58
Brestneckermühle, G. Leidringen 101
Brettach 32
Brettach, G. Maienfels 45
Brettachmühle, G. Brettheim 144
Brettenfeld, G. Rot a. See 148
Brettheim 144
Breuningsweiler 40
Bretzenacker 40
Bretzfeld 44
Briach, G. Baienfurt 247
Briegelmühle, G. Eisenharz 311
Briel, G. Altsteußlingen 210
" " Schmalegg 256
" " Wangen 303
Brielhäusle, G. Ravensburg 246
Brielhäusle, G. Schmalegg 256
Britschweiler, G. Altheim 197
Brittheim 100
Brochenzell, G. Ettenkirch 277
Bröckingen, G. Unterrot 142
Brodbacherhof, G. Haidgau 295
Brodershof, G. Eisenharz 311
Brombach, G. Wört 132
Bromberg, G. Ochsenbach 13
Bronn, G. Honsbronn 173
Bronnen, OA. Laupheim 226
" " Reutlingen 88
Bronnen, G. Fridingen 106
" " Neuler 127
" " Ringschnait 208
Bronnenhäusle, G. Dewangen 112
Bronnenmühle, G. Heidenh. 162
" G. Remmingsh. 92
" " Rottenburg 91
Bronner, " Waggenreute 321
Bronnetsholz, G. Schmalegg 256
Bronnforst, G. Waldstetten 155
Bronnhaupten, G. Erzingen 49
Bronnhelzheim, G. Grötzingen 118
Bronnweiler 88
Bruch 2
Bruch, G. Kirchenkirnberg 193
Bruchlingen, G. Billingsbach 144
Bruck, G. Lorch 194
Bruckacker, G. Durlangen 151
" " Eglofs 309
Brucken 224
Bruckenhaus, G. Frickenhof. 135
Brückenmühle G. Ellhofen 44
Brückenwirtshaus, G. Unterbochingen 79
Bruckhof, G. Kappel 266
" " Lauterbach 84
" " Vordersteinenberg 142
Brückmühle, G. Markarön. 24
" " Seitingen 108
Bruderhaus, G. Berneck 70
" " Botnang 35
Bruderhof, G. Baiersbronn 58
" " Bodnegg 250
" " Tuttlingen 106
Brugg, G. Arnach 292
" " Meckenbeuren 281
Bruggen, G. Eschach 252
" " Hofs 237
" " Welpertswende 262
Brühl, G. Obertürkheim 15
Brühlbauer, G. Kirchberg 200
Brühlhof, G. Hohenwaufen 221
" " Rechtenstein 213
Brühlmühle, G. Tuttlingen 106
Brühlwirtshaus G. Eßlingen 16
Brnis, G. Dietmanns 293
Brunnen, G. Guggenhausen 273
" " Immenried 313
Brunnenhaus, G. Amtzell 304
" " Herrling. 207

Digitized by Google

Brünnenswеiler, G. Ober-eisenbach 283
Brunnenteich, G. Baiersbr. 57
Brunnentobel, G. Reichenhofen 238
Brünst, G. Sulzbach (2) 141
Brunzenberg, G. Gründelhard 118
Bubenhofertal, G. Binsdorf 100
Bubenorbis 157
Bubenrain, G. Tewangen 112
Bubsheim 97
Buch, G. Altmannshofen 231
" " Bodnegg 250
" " Belheim 163
" " Geigelbach 272
" " Göttlishofen 312
" " Haslach 235
" " Hauerz 235
" " Hausen 145
" " Heubach 152
" " Liebenau 281
" " Meckenbeuren 281
" " Oberkirchberg 227
" " Schwabsberg 130
" " Steinach 299
" " Sulzdorf 160
" " Triensbach 122
Buchau 264
Buchau, G. Unterdettingen 205
Buchay, „ Oisingen 267
Büchel, „ Amtzell 304
" " Bodnegg 250
" " Ravensburg 246
" " Taunau 285
" " Vogt 258
Büchelberg, G. Gnadental 182
Büchelbronn, G. Simmozheim 54
Büchelhäusle, G. Schmalegg 256
Büchelsbrunn, G. Waltershofen 240
Buchen, G. Leupolz 314
" " Ratzenried 318
Buchenbach 167
Buchenbachhof, G. Birkmannsweiler 40
Buchenberg, G. Egloffs 310
Büchenberg, „ Loßburg 62
Büchenbronn, „ Ebersbach 220
Buchenbronnen, G. Vierundzwanzig Höfe 87
Buchengehren, G. Pfahlbronn 194
Buchenmühle, G. Kocherstetten 168
Buchensteck, G. Großholzleute 313
Bucher, G. Baienfurt 247
Buchhaus, G. Gschwend 136
Buchhaus, G. Waldenburg 186
Buchhausen, G. Pfahlheim 128
Buchhof, G. Biberach 197
" " Bibersfeld 157
" " Kochersteinsfeld 33
" " Nordstetten 68
" " Obergröning. 134
" " Oedheim 33
" " Ohrnberg 185
" " Steinheim 28
" " Täferrot 155
Buchhöfle, G. Siggen 319
Buchhorn, „ Eberstadt 44
" " Michelbach 138
" " Pfedelbach 185
Buchmühle, G. Ballmertshofen 176
" " Hasenweiler 255
" " Jagstzell 126
Buchrain, G. Unterichwarzach 300
Buchreute, G. Amtzell 304
Buchsee, G. Blitzenreute 250
Buchsmühle, G. Gochsen 32
Buchstauden, G. Oberndorf 80
Buchwies, G. Göttlishofen 312
Buckel, G. Röt 63
Buckelhof, G. Neuravensb. 316
Buckenhof, G. Jungingen 249
Buckenweiler, G. Lautenbach 120
Buderhof, G. Oberkollbach 54
Bueh, G. Geigelbach 272
Bufler, G. Herlazhofen 237
Bügenstegen, G. Gerabronn 143
Buggenhausen, G. Hasenweiler 255
Bugmühle, G. Erdmannhaus. 26
Buhhof, G. Pfrungen 275
Bühl, OA. Laupheim 226
" " Rottenburg 91
Bühl, G. Alpirsbach 81
" " Deuchelried 307
" " Egloffs 309
" " Untersteinbach 185
Buhlbach, G. Baiersbronn 57
Buhlbachsaue, G. Baiersbr. 59
Buhlbronn 188
Bühle, G. Schramberg 85
Bühlen, G. Aichhalden 80
Bühlenhausen 207
Bühler, G. Adelmannsfeld. 112
Bühlertann 124
Bühlerzell 125
Bühlerzimmern, G. Geislingen 158
Bühlhof, G. Baach 243
" " Jagstzell 126
" " Ingelfingen 168
" " Reichenbach 154
" " Riedhausen 275
" " Schömberg 76
Bühlhof, G. Schramberg 85
" " Vierundzwanzig Höfe 87
Bühlingen 93
Bühlmüller, G. Neuravensburg 316
Bühlsee, G. Waltershofen 240
Bukenhof, G. Ellwangen 232
Bulachs, G. Haidgau 295
Bulzingen, G. Rietheim 107
Bummeles, G. Christazhofen 307
Bunkhofen, G. Illingen 277
Bunzenmühle, G. Unterweissach 7
Bünzwangen 220
Buoch 41
Burg, G. Berg 248
" " Tußlingen 104
" " Egloffs 309
" " Neutrauchburg 317
" " Otterswang 297
" " Sommersried 319
Bürg, OA. Neckarsulm 32
" " Waiblingen 41
Burgau, G. Heudorf 266
Burgberg, OA. Heidenheim (2) 163
Burgberg, G. Oberspeltach 121
Burgeltz, G. Wangen 308
Burger, G. Wuchzenhofen 241
Burgermühle, G. Bönnigh. 7
" " Brackenh. 11
Burgfelden 49
Burghardsmühle, G. Neuler 127
Burghof, G. Winterlichenbach 186
Bürghöfe, G. Burgrieden 226
Burghöfle, G. Rudersberg 196
Burgholz, G. Herlikofen 152
" " Pfahlbronn 194
" " Pfahlbronn 195
Burgmühle, G. Schmalegg 257
" " Wachendorf 69
Burgrieden 226
Burgstall 26
Burgstall, G. Christazhofen 307
" " Finsterlohr 172
" " Neuler 127
Burgstock, G. Reichenbach 275
Burkardts, G. Ratzenried 318
Bürken, G. Spindelwag 239
Burkhardshof, G. Birkmannsweiler 40
Burkhardtshaus, G. Amtzell 304
Bürlhof, G. Michelfeld 159
Burkwang, G. Großholzleute 313
Burleswagen, G. Sattelдorf 122
Burnau, G. Obereisenbach 283
Burrach, G. Ravensburg 246
Burrainhof, G. Diefenbach 29
Burren, G. Biberach 197

Digitized by Google

Burren, G. Erbach 211
" " Hohenstadt 114
" " Steinhausen 204
" " Untergröning. 141
Burrenhof, G. Erkenbrechtsweiler 78
Burris, G. Herlazhofen 236
Burschachen, G. Mariazell 84
Bürsten, G. Niederwangen 317
Busch, G. Maienfels 45
Büschelhof, G. Muthof 169
Buschhof, G. Fichtenberg 134
Buschhöfle, G. Rudersberg 196
Buschhorn, G. Blönried 270
" " Ummendorf 205
Buschlat, G. Rot 228
Büschlesshof, G. Derdingen 29
Busenberg, G. Schweinhaus 299
Busenhaus, G. Langnau 280
Busenweiler 100
Büsnauerhof, G. Baihingen 37
Bussen, G. Offingen 267
Bußmannshausen 227
Butscher, G. Aichstetten 230
Butschhof, G. Epfendorf 82
Büttelbronn 181
Büttelbronn, G. Steinbach 170
Buttenhausen 243
Buttenmühle, G. Schmalegg 257
Butzenberg, G. Baienfurt 248
" " Hohenstadt 114
Butzental, G. Ulm 287
Butzers, G. Amtzell 304
Butzmann, G. Leupolz 314
Buz, G. Aichhalden 80

Calmbach 74
Calw 52
Calwerhof, G. Calw 52
Cannstatt, G. Stuttgart 1
Cappel 181
Charlottenberg, G. Pfedelbach 185
Charlottenhof, G. Uhingen 223
Chausseehaus, G. Unterrot 142
" " Walddorf 72
" " Wüsteurot 47
Christazhofen 307
Christenhof, G. Mögglingen 153
Christental, G. Waldstetten 156
Christhäuser, G. Hohenstadt 114
Christis, G. Arnach 291
Christle, G. Eisenharz 310
Christoshof, G. Epbach 216
Christophshof, G. Wildbad 77
Christophruhe, G. Giengen 163
Christophstal, G. Freudenstadt 56
Christusweber, G. Aitrach 230
Clausenmühle, G. Leonberg 20
Cleebronn 12
Clementhall, G. Offenau 34
Clemenshof, G. Winterbach 190
Cleverfulzbach 32
Comburg, G. Steinbach 159
Connenweiler, G. Rechenberg 121
Conweiler 74
Corres, G. Oetisheim 30
Cottenweiler 2
Crailsheim 118
Craintal 172
Creglingen 172
Cresbach 60
Criesbach 167
Crispenhofen 167
Cröffelbach, G. Wolpertshausen 162
Cronhütte, G. Kaisersbach 192
Cyriaknshof, G. Hohenstaufen 221

Dabetsweiler, G. Neuravensburg 315
Dächingen 210
Dachtel 53
Dachswald, G. Baihingen 37
Dachwinkel, G. Grünkraut 254
Däfern, G. Lippoldsweiler 3
Dagersheim 10
Dahenfeld 32
Daiberhaus, G. Frammenweiler 271
Daiberhof, G. Bellamont 199
Daiskeller, G. Rötenbach 85
Dalkenbächle, G. Baiersbr. 57
Dalkingen 125
Dambach, G. Stödtlen 130
Damoos, G. Vogt 258
Dämpferhof, G. Eglofs 309
Dangelhof, G. Reichenbach 154
Dangrindeln, G. Grünkraut 254
Danketsweiler, G. Hasenweiler 255
Dankoltsweiler, G. Jagstzell 126
Dannecker shof, G. Täbingen 95
Danner, G. Amtzell 304
Dapfen 243
Dappach, G. Fichtenberg 134
Darmsheim 10
Datthausen, G. Obermarchtal 213
Däyingen 10
Danernberg, G. Reichenberg 5
Dauerwang, G. Effingen 113
Daugendorf 265
Daulmergen 93
Davids, G. Eisenharz 311
Deckenpfronn 53
Decker, G. Mittelbuch 201
Degel, G. Amtzell 304
Degenfeld 151
Degenhof, G. Dewangen 112
" Hertmannsweiler 41
Degenreute, G. Aitrach 231
Degerloch 35
Degernau, G. Ingoldingen 296
Degerschlacht 104
Degersee, G. Langnau 280
Degetsweiler, G. Neuravensburg 315
Deggingen 215
Degmarn 32
Dehlingen, G. Ohmenheim 179
Deibers, G. Vogt 258
Deilingen 97
Deissenfang, G. Ravensburg 247
Deißen, G. Vogt 258
Deißlingen 93
Deizisau 17
Delkhofen, G. Deilingen 97
Delkhofer Mühle, G. Deilingen 97
Delkhofer Säge, G. Deilingen 97
Delleuhag, G. Gaisbeuren 294
Dellmensingen 227
Demmingen 176
Dendelbach, G. Rieden 159
Denzeltshofen, G. Neurauchburg 316
Denken, G. Vogt 258
Denkendorf 17
Denkingen 97
Dennach 74
Dennhof, G. Mainhardt 46
Dennjächt 53
Dentenweiler, G. Langnau 280
Dentingen, G. Offingen 267
Deppenhausen, G. Kirchen 212
Derdingen 29
Derendingen 104
Derneck, G. Münzdorf 245
Deschenacker, G. Großholzleute 313
Deschenhof, G. Bordersteinenberg 142
Dettenberg, G. Uttenweiler 268
Dettenhausen 104
Dettenroden, G. Röhlingen 128
Dettingen am Albuch 163
" an der Erms 109
" u. Teck 224
" OA. Ehingen 210
" Rottenb. 91
Dettishofen, G. Waltershofen 240
Detzenweiler, G. Wolfertsweiler 262

Digitized by Google

Denbach 172
Deuchelried 307
Deufringen 10
Dewangen 112
Dexelhof, G. Oberrot 139
Dicke, G. Stammheim 55
Diebach 167
Diebach, G. Fichtenberg 184
Dieboldsberg, G. Rötenbach 85
Diefenbach 29
Diegelsberg, G. Uhingen 223
Dieglishofen, G. Oberelfenbach 283
Diembot, G. Lendsiedel 146
Diepertsbuch, G. Ebnat 177
Diepoldsburg, G. Unterlenningen 225
Diepoldshofen 242
Dieselhof, G. Rosenberg 129
Diesenhof, G. Lauterbach 84
Dietbruckmühle, G. Erolzh. 199
Dietelhofen 265
Dietenbach, G. Schlier 256
Dietenberg, G. Spindelwag 289
„ „ Waldburg 260
Dietenbronn, G. Schönebürg 228
Dietenhalden, G. Eschach 134
Dietenheim 227
Dietenhof, G. Frickenhofen 135
Dietenhofen, G. Berg 248
Dietenweiler, G. Amtzell 304
„ „ Bodnegg 250
Dietenwengen, G. Eberhardszell 294
Dietershausen 265
Dietershirch 265
Dietersweiler 60
Dietingen 93
Dietingen, G. Markbronn 208
Dietlesmühle, G. Ellenberg 125
Dietmanns 293
Dietmanns, G. Hofs 237
Dietmannsweiler, G. Tannau 286
Dietrichs, G. Eggenrente 308
Dietrichsholz, G. Eintürn. 294
Dietrichsweiler, G. Jagstzell 126
Dietstaig, G. Aufsplingen 98
Dietzenhof, G. Zainingen 110
Dillmann, G. Oberdorf 283
Dimbach 44
Dingler, G. Vogt 258
Dinglesmad, G. Gschwend 136
Dinkbühl, G. Untergrön. 142
Dinnenried, G. Waldsee 291
Dinser, G. Mittelbuch 201
Dintenhofen, G. Herbertsh. 211
Dirgenheim 177
Dischingen 177
Dissenhausen, G. Gnteuzell 200
Dittis, G. Neuravensburg 316
Ditzenbach 215
Ditzingen 20
Dobel 74
Dobel, G. Dietershausen 265
„ „ Tornhan 100
Dobelhäusle, G. Schindelb. 298
Dobelmühle, G. Bergatreute 292
Döfflingen 10
Döllen, G. Hemigkofen 279
Dollenhof, G. Lauterbach 83
Döllenhof, G. Pfahlbronn 195
Dollhof, G. Heiligkreuztal 266
Dollishäusle, G. Adelmannsfelden 112
Domeneck, G. Jüttlingen 34
Dommelsberg, G. Wiesenst. 69
Donaufeld, G. Tuttlingen 106
Donaurieden 210
Donaustetten 227
Donautal, G. Grimmelfingen 288
Donautal, G. Ulm 287
Donnbronn, G. Untergrupenbach 19
Donnstetten 109
Donzdorf 215
Dorfen, G. Flochberg 178
Dörfle, G. Aichhalden 80
„ „ Ehlenbogen 82
Dorfmerkingen 177
Dorfsägmühle, G. Baiersbr. 57
„ „ Dobel 74
Dormettingen 94
Dörnach 104
Dornahof, G. Altshausen 269
Dornbach, G. Gundelsheim 32
Dorndorf 227
Dornhalden, G. Vorder-steinenberg 142
Dornhan 100
Dornstadt 207
Dornstetten 60
Dornwaid, G. Neutrauchb. 317
Dorreite, G. Niederwangen 317
Dörreuzimmern 167
Dörrenzimmern, G. Sulzd. 160
Dörrhaus, G. Essingen 113
Dörrhof, G. Jungholzh. 168
Dörrmenz, G. Lendsiedel 146
Dörtel, G. Rot 174
Dörzbach 167
Döses, G. Steinhausen 205
Dossingen, G. Dorfmerking. 177
Dötschenmühle, G. Saulgau 269
Dottenweiler, G. Sterneck 102
Dötteuweiler, G. Kleinhirschbach 183
Dotternhausen 94
Dottingen 243
Döttingen 167
Drackenstein 216
Dreherhof, G. Dewangen 112
„ „ Erpfingen 88
Dreifaltigkeitshaus, G. Gmünd 150
Dreifaltigkeitskirche, G. Spaichingen 97
Dreimühlen, G. Aichhalden 80
Dreischwingen, G. Niederstetten 147
Dresselhof, G. Unterweissach 7
Drexelhof, G. Rettersburg 42
Dreyer, G. Mittelbuch 201
Drucker, G. Eisenharz 310
Dudelhof, G. Sößnstetten 165
Duellihof, G. Pfrungen 275
Duller, G. Amtzell 304
„ „ Bodnegg 250
Dunningen 94
Dünsbach 144
Dunstelfingen 177
Dunzendorf, G. Rinderfeld 174
Dunzenhausen, G. Schnsiesried 298
Dürach, G. Wain 229
Dürbheim 97
Durchhausen 106
Durlangen 151
Durlangermühle, G. Durrlangen 151
Durlesbach, G. Reute 297
Dürmentingen 265
Dürnast, G. Taldorf 257
Dürnau, OA. Göppingen 220
„ „ Riedlingen 265
Dürre, G. Bodnegg 250
Dürren, G. Waltershofen 240
Dürrenbach, G. Großholzl. 318
Durrenberg, G. Wangen 303
Dürrenberg, G. Hall. 157
Dürrenhardt, G. Gündring. 68
Dürrenmettstetten 100
Dürrenstetten, G. Gundelfingen 244
„ „ Wört 132
Dürrenwaldstetten 265
Dürrenzimmern 12
Dürrhof, G. Lautenbach 173
Dürrmenz 29
Dürrmoos, G. Vogt 258
Dürrnast, G. Bodnegg 250
„ „ Gelselhardt 182
Dürrsnppen, G. Wolketsw. 262
Dürrwangen 49
Durrweiler 60
Dußlingen 104
Duttenberg 32
Duttenstein, G. Temmingen 176

Digitized by Google

Ebenweiler 271
Eberbach 167
Eberdingen 38
Eberhardsweiler, G. Welzh. 191
Eberhardzell 293
Eberharz, G. Immenried 313
Ebersbach, OA. Göpping. 220
„ „ Saulgau 271
Ebersberg 2
Ebersberg, G. Kaisersbach 192
„ „ Neukirch 282
„ „ Oberrot 139
„ Schl., G. Ebersb. 2
Ebersberger Sägmühle, G. Oberrot 139
Ebershardt 70
Eberspiel, G. Oberkollbach 54
Eberstadt 44
Eberstal 167
Ebertsbronn, G. Wermutsh. 175
Ebhausen 70
Eblingen 49
Ebnisweiler, G. Aulendorf 292
Ebnat 177
Ebnat, G. Neuler 127
Ebni, G. Kaisersbach 192
Echenweiler, G. Langnau 280
Echterdingen 35
Eck, G. Christazhofen 307
„ „ Weilheim 105
Eck am Berg, G. Stödtlen 130
Eckardsweiler, G. Welzheim 191
Eckarrot, G. Honhardt 119
Eckartshausen 157
Eckartsweiler 181
Ecken, G. Schramberg 85
Eckenberg, G. Lausen 138
Eckenweiher, G. Dürrmenz 29
Eckenweiler 91
Eckhalden, G. Gospoldsh. 234
Eckhaus, G. Endingen 49
Eckhäusle, G. Bergattreute 223
Eckhof, G. Rötenbach 85
„ „ Rottweil 93
„ „ Wiesensteig 218
Eckwälden, G. Zell 225
Edelbeuren, G. Frolzheim 199
Edelfingen 172
Edelmannshof, G. Jagstbf. 33
„ G. Ruders. 195
Edelmühle, G. Kerkingen 178
Edelweiler 60
Edenbachen, G. Erlenmoos 199
Edenaut, G. Bogt 258
Edenhaus, G. Eggenreute 308
„ „ Eglofs 309
Edenhof, G. Lorch 194
Edensbach, G. Eggenreute 308
„ „ Waldburg 260
Edenwieden, G. Bodnegg 250
Effringen 70
Egartenhof, G. Großsachsenheim 38
Egelfingen 265
Egelsbach, G. Sulzbach 141
Egelsee, G. Tannheim 240
„ „ Westerheim 218
Egelstein, G. Auingen 243
Egelstal, G. Mühlen 68
Egenhausen 70
Egesheim 97
Egg, G. Fronhofen 253
„ „ Guggenhausen 273
„ „ Waldburg 260
Eggartskirch, G. Taldorf 257
Eggelsbach, G. Staffelangen 204
Eggen, G. Rabenried 318
„ „ Sommersried 321
„ „ Vogt 258
Eggenberg, G. Bodnegg 250
Eggenreute 308
Eggenrot, G. Schrezheim 130
Eggenweiler, G. Ettenkirch 277
Eggers, G. Weingarten 261
Eggerts, G. Eckenreute 308
Eggingen 207
Eggmannsried, G. Unterschwarzach 300
Eggwies, G. Hasenweiler 255
Egliugen, OA. Münsingen 243
„ „ Neresh. 177
Eglofs 309
Eglofstal, G. Eglofs 310
Eglosheim, G. Ludwigsburg 23
Ehestetten 243
Ehestetten, G. Ebingen 49
Ehestetter Spinnerei, G. Ebingen 49
Ehingen 210
Ehingen, G. Rottenburg 90
Ehlenbogen 82
Ehningen 10
Ehnisbach, G. Rötenbach 85
Ehrenfels, G. Hayingen 244
Ehrensberg, G. Haidgau 295
„ G. Steinhausen 204
Ehrenstein 288
Ehringshausen, G. Gammesfeld 145
Ehrlach, G. Leupolz 314
Ehrlen, G. Waldburg 260
Eib, G. Reute 298
Eibenhof, G. Plüderhausen 195
Eibensbach 12
Eiberg, G. Ellenberg 125
Eibergersägmühle, G. Ellenberg 125
Eich, G. Ellwangen 124
Eichach, G. Zweifingen 187
Eichberg, G. Baiersbronn 59
Eichberg, G. Bühlerzell 125
„ „ Eschelbach 181
Eichbühl, G. Erlenmoos 199
„ „ Tannhausen 300
Eichelberg 44
Eichelberg, G. Gnadental 182
„ „ Jagstheim 119
Eichelswirt, G. Maseln. 201
Eichelhof, G. Untermünkh. 160
Eichelshof, G. Schöntal 169
Eichelsteig, G. Aufhofen 198
„ „ Langenschemmern 200
Eichen 271
Eichen, G. Ellwangen 232
„ „ Reinstetten 203
„ „ Staffelangen 204
Eichenau, G. Lendsiedel 146
Eichenberg, G. Berkheim 231
Eichenbauernhaus, G. Römlinsdorf 85
Eichenkirnberg, G. Altersberg 133
Eichenmühle, G. Fleischwangen 272
Eichenmühle, G. Schnetzenhausen 284
Eichenrain, G. Jagstzell 126
Eichenstegen, G. Steinach 299
Eichhalderhaus, G. Meßst. 50
Eichhalderhof, G. Meßst. 50
Eichhäuserhof, G. Bonfeld 18
Eichhof, G. Dunningen 94
„ „ Neuenstein 184
„ „ Niederstetten 147
„ „ Vierundzwanzig Höfe 87
Eichholz, G. Michelfeld 158
„ „ Riedbach 148
Eichhölzle, G. Waldstetten 155
Eichhornhof, G. Laubach 115
Eichhornshof, G. Harsberg 183
Eichishof, G. Rechenberg 121
Eichis-Sägmühle, G. Rechenberg 121
Eichstegen 271
Eichwiesen, G. Riedbach 148
Eichwald, G. Ellwangen 232
Eiberhalden, G. Abtsgmünd 111
Eigenhof, G. Ruppertshofen 140
Eigenzell, G. Rindelbach 128
Einfeld, G. Bochingen 81
Einthalden, G. Hasenweiler 255
Einkorn, G. Steinbach 160
Einöd, G. Kleinaipach 27
Einöde, G. Fronhofen 253
„ bei Stiershof, G. Otteudorf 140
Einsiedel, G. Kirchentellinsf. 104
Einsingen 288

Digitized by Google

Eintürnen 294
Eintürnenberg, G. Eintürnen 294
Einweiler, G. Eschental 181
Eisbach, G. Eutendorf 134
" " Sulzbach 141
Eiselau, G. Beimerstetten 288
Eisenbach, G. Göttelfingen 61
" " Rohrdorf 318
Eisenbrechtshofen, G. Buchzenhofen 241
Eisenfurt, G. Neuenbürg 73
" " Tannhausen 300
Eisenhalden, G. Haslach 235
Eisenhammerwerk, G. Unterkochen 116
Eisenharz 310
Eisenhutsrot, G. Hohebach 168
Eisenlantern, G. Neulantern 46
Eisenschmelzwerk, G. Wasseralfingen 117
Eisenschmiede, G. Laufen 137
Eisenschmiedmühle, G. Murrhardt 4
Eisighof, G. Wilflingen 268
Eitelwälde, G. Hausen 137
Eitlesbof, G. Heiningen 221
Elberschwenden, G. Röhlingen 128
Elchenreute, G. Steinach 299
Elchingen 177
Elfinger Berghaus u. Hof, G. Maulbronn 29
Elisabethenberg, G. Waldhausen 196
Elix, G. Niederwangen 317
Elbach, oberer und unterer, G. Baiersbronn 58
Ellenberg 125
Ellenweiler, G. Ertenkirch 277
" " Reichenbg. 5
Ellerazhofen, G. Herlazhof. 236
Ellhalde, G. Wälde 103
Ellhofen 44
Ellighofen, G. Oggelsbeur. 213
Ellmannsweiler, G. Lautpertshausen 201
Ellmeney, G. Friesenhofen 233
" " Hofs 237
Ellrichsbronn, G. Tannhausen 131
Ellrichshausen 118
Ellwangen, OA. St. u. Schl. 124
" OA. Leutkirch 232
Elmenau, G. Flunau 278
Elpersheim 172
Elpershofen, G. Dünsbach 144
Eltershofen 157
Eltingen 20
Elzhausen, G. Orlach 159
Emberg 53
Emerfeld 265
Emeringen 244
Emerkingen 210
Emerlanden, G. Winterstetten 240
Emerlandermühle, G. Winterstetten 240
Emishalden, G. Spindelw. 249
" " Steinhaus. 205
Emmelhofen 311
Emmelhofen, G. Bodnegg 250
Emmelweiler, G. Grünkraut 254
Emmertsbühl, G. Wiesenbach 149
Emmertshof, G. Kleinhirschbach 183
Emmingen 70
Endberg, G. Großholzleute 313
Enderbach, G. Pfahlbronn 194
Endersbach 41
Endersen, G. Vogt 258
Endesbach, G. Denchelried 307
Endingen 49
Endringerhof, G. Oberdorf 283
Engel, G. Baiersbronn 59
" " Vogt 258
Engelberg, G. Winterbach 190
Engelboldshofen, G. Gebrazhofen 233
Engelhardshausen, G. Wiesenbach 149
Engelhardsweiler, G. Schrezheim 130
Engelhof, G. Unterlenning. 225
Engelhofen, G. Mittelfischach 138
Engelitz, G. Neukirch 282
Engelsberg, G. Hanerz 235
Engelsbrand 74
Engelsburg, G. Sulzbach 141
Engen, G. Großholzleute 313
Engenreute, G. Bergatreute 292
Engenweiler, G. Sanlgan 269
Engenzhofen, G. Gebrazh. 233
Engetsweiler, G. Neurazensburg 316
Engetweiler, G. Bergatreute 292
Englerts, G. Steinach 299
Englisreute, G. Grünkraut 254
Englisweiler, G. Eggenreut. 308
Englisweiler, G. Steinhaus. 204
Engstlatt 49
Enhofen, G. Wilflingen 268
Eningen 88
Enkenhofen, G. Christazhof. 307
Enkenhofers, G. Eisenharz 311
Ennabeuren 244
Ennahofen 210
Enuetach 272
Ensingen 38
Enslingen 158
Ensmad, G. Ittenhausen 266
Entenbühes, G. Unterschwarzach 300
Entringen 65
Enzberg 29
Enzenhardtzementwerk, G. Nürtingen 77
Enzenweiler, G. Spielbach 149
Enzisreute, G. Gaisbeuren 295
Enzisweiler, G. Schussenr. 299
" " Tannau 286
Enzklösterle 74
Enzkofen 272
Enzlesmühle, G. Gebrazhof. 233
Enztal 70
Enzweihingen 38
Epfendorf 82
Epplings, G. Deuchelried 307
Erastrein, G. Schlier 256
Erbach 211
Erbachhof, G. Neustadt 42
Erbenweiler, G. Talborf 258
Erbisreute, G. Schlier 256
Erbstetten, OA. Marbach 26
" " Münsing. 244
Erdbach, G. Freudenbach 172
Erdmannhausen 26
Ergach, G. Rot 239
Ergatweiler, G. Mühlhausen 297
Ergenzingen 91
Ergeten, G. Bodnegg 250
Ergetsweiler, G. Fronhofen 253
Eriedorf 265
Erikirch 277
Erkenbrechtshausen, G. Triensbach 122
Erkenbrechtsweiler 78
Erlach, G. Gelbingen 158
" " Großerlach 3
" " Erlaheim 49
Erlau, G. Aalen 111
Erlen, " Reute 298
Erlenbach 32
Erlenbach, G. Fichtenberg 134
" " Oetisheim 30
Erlenbau, G. Unterkochen 116
Erlenhof, G. Hausen a. d. Rot 137
" " Oederhardt 42
" " Pfullingen 89
" " Waldhausen 196
Erlenmoos 199
Erlenmühle, G. Denkingen 97
Erlisheim 8
Erlin, G. Michelfeld 159
Ermelau, G. Wellerstenfil. 214

Digitized by Google

Ermershausen, G. Niederstetten 147
Ermingen 207
Ernsbach 181
Ernst, G. Ruppertshofen 140
Ernstein, G. Jüttlingen 34
Ernstenhöfle, G. Oberrot 139
Ernsthof, G. Berg 210
Ernstmühl 53
Ernstmühl, G. Hirsau 53
Erolzheim 199
Erpfenhauserhof, G. Gerstetten 163
Erpfental, G. Röhlingen 128
Erpfersweiler, G. Wittenweiler 150
Erpfingen 88
Erpfmühle, G. Erpfingen 88
Erpfhaus, G. Waldburg 260
Erpfing, G. Ochsenhausen 203
Erpfingen 211
Erstetten, G. Pappelau 208
Ertingen 265
Erzgrube 60
Erzgrube, G. Aalen 111
Erzhäusle, G. Wasserkalfing. 117
Erzingen 49
Erzwaschmühle, G. Rönlingsdorf 85
Esbach, G. Blönried 270
" " Hasenweiler 255
" " Schindelbach 298
Eschach, OA. Gaildorf 133
" " Ravensb. 252
Eschach, G. Altmannshofen 231
Eschau, G. Schmalegg 257
Eschelbach 181
Eschelhof, G. Sulzbach 6
Eschenau 44
Eschenau, G. Bellberg 161
Eschenbach 220
Eschenbächle, G. Großeisl. 220
Eschenhof, G. Weldingsfelden 170
Eschenstruet, G. Murrhardt 4
Eschental 181
Eschmühle, G. Neuweiler 10
Eselbach, G. Aichhalden 80
Eselhof, G. Mühlhausen 217
Eselmühle, G. Ebingen 49
" " Saulgan 269
Eselsburg, G. Herbrechting. 164
Eselshalden, G. Pfahlbr. 194
Eselsmühle, " Musberg 36
Eselsmühle, G. Weil i. Sch. 11
Esenhausen 253
Espachweiler, G. Schrezheim 130
Essendorf, G. Steinberg 228
Essingen 113
Eßlingen 16
Ettenhausen 167
Ettenkirch 277
Ettenlehen, G. Eggenreute 308
Ettensweiler, G. Niederwangen 317
Ettishofen, G. Berg 248
Ettlenschieß 288
Ettmannsschmied, G. Taldorf 258
Ettmannsweiler 71
Etzberg, G. Ottenbach 222
Etzenbühl, G. Rötenberg 85
Etzlenswenden, G. Beilstein 26
Etzlinsweiler, G. Gaisbach 182
Eulengrund, G. Baiersbronn 58
Eulenhaus, G. Ottendorf 140
Eulenhof, G. Kaisersbach 192
" " Niederstetten 147
" " Unterurbach 190
Eulenhöfle, G. Murrhardt 4
Eulenmühle, G. Jagstzell 126
Eulental, G. Ellwangen 232
Eulhof, G. Ammerswiler 44
Eulendorf 134
Eutingen 67
Exenmühle, G. Gruibingen 220
Ebach, Bahnhof, G. Vörstingen 67
Ebach, Wirtschaft, G. Weltingen 69
Ebachmühle, G. Dobel 74
Eyb, G. Blitzenreute 250
" " Eglofs 309
Eybach 216
Eyrishof, G. Bellamont 198

Fabrikhof, G. Unterschwarzach 301
Fach, G. Obergröningen 139
Fachsenfeld 113
Fahles am Weiher, G. Siggen 319
Fahnhalden, G. Bodnegg 250
Fährmannshaus, G. Hegn..41
Failers, G. Haidgau . 295
Falkenhäuser, G. Dietmanns 203
Falkenhof, G. Laybach 168
Falkenhölzle, G. Oberrot 139
Falkenstein, G. Tettingen 163
" " Oedheim 33
" " Schramb. 85
Fallhaus, G. Bühlertann 124
" " Riedbach 148
" " Untersonth. 161
Falschengehren, G. Laufen 137
Farbhäusle, G. Rosenberg 129
Farbmühle, " Alpirsbach 81
Farnersberg, G. Beilstein 26
Fasanengarten, G. Welk im Dorf 22
Fasanenhof, G. Türmentingen 265
Fasanenhof, G. Echterding. 35
Fasanenmühle, G. Waldenburg 186
Fäßler, G. Haslach 235
Faßmacher, G. Schindelbach 298
Faulenmühle, G. Westhaus. 131
Faulherrnhof, G. Tewang. 112
Faurnbau 220
Fauserhöhe, G. Münsingen 242
Fautspach, G. Sechselberg 5
Favorite, G. Ludwigsburg 22
Fechtberg, G. Schlier 256
Feckenhausen 94
Fegfeuer, G. Baiersbronn 58
Fehrenbacherhof, G. Lauterbach 84
Felben, G. Bodnegg 250
Felbenhaus, G. Straßdorf 155
Felbers, G. Eggenreute 308
Feld, G. Eggenreute 308
" " Niederwangen 317
" " Sommersried 319
" " Waldburg 260
Feldershof, G. Gebrazhofen 234
Feldhöfle, G. Reichenbach 154
Feldmoos, G. Fronhofen 253
Feldrennach 74
Feldstetten 244
Felgenhof, G. Altersberg 133
Felkrenhof, G. Weingarten 261
Fellbach 14
Fellborf 67
Felsenbauerhof, G. Bellamont 198
Felsenmühle, G. Lautenbach 120
Felsensägmühle, G. Höflingen 21
Felz, G. Ravensburg 247
Fenken, G. Schlier 256
Fenkenmühle, G. Zogenweiler 263
Ferbers Oelmühle, G. Ditzingen 20
Ferdishof, G. Neuravensb. 316
Ferrwies, G. Baiersbronn 58
Fetthofen, G. Aitrach 231
Feßbach 181
Feuerbach 35
Feuerleshof, G. Ottenbach 222
Feurenmoos, G. Liebenau 281
" " Sulgan 86
Fichtenberg 134
Fichtenhaus, G. Gründelh. 118
Fichtenhof, G. Gründelh. 118
" " Motzenbach 121
Fidazhofen, G. Eschach 252
Fideler, G. Eisenharz 311

Digitized by Google

Fidenacker, G. Amtzell 304
Figels, G. Reichenbach 275
Fildenmoos, G. Eschach 252
Fildern, G. Amtzell 304
Filseck, G. Uhingen 223
Fink, G. Steinhausen 205
Finken, G. Sommersried 319
Finkenberg, G. Jagstzell 126
Finkenhaus, „ „ 126
Finkenweiler, G. Lippach 127
Finsterbach, G. Schramb. 85
Finsterbachhof, G. Lauterb. 84
Finsterlohr 172
Finsterrot 44
Firmetsweiler, G. Kappel 255
Fischbach 199
Fischbach, G. Abtsgmünd 111
„ „ Schnetzenhaus. 284
„ „ Unterweiler 229
Fischer, G. Wuchzenhofen 241
Fischerhöfe, G. Langenau 289
Fischers, G. Haidgau 295
Fischersmühle, G. Taugendorf 265
Fischersmühle, G. Rosenfeld 102
„ „ „ Täbingen 95
Fischhaus, G. Ellwangen 124
„ „ Hohenstadt 114
„ G. Waldenburg 186
Fischreute, G. Sommersried 319
Fistlerhof, G. Tamm 25
Flacht 20
Fladenhof, G. Ottenbach 222
Fladhof, G. Hundersingen 245
Flammen, G. Vogt 259
Fleckenbacher Sägmühle, G. Honhardt 119
Flein 18
Fleinheim 163
Fleischmühle, G. Leonberg 20
Fleischwangen 272
Flochberg 178
Flockenbach, G. Tannau 286
Floders, G. Hauerz 235
Floribe, G. Echterdingen 35
Floris, G. Rottum 203
Flosshaus, G. Murr 27
Flosholz, G. Untersteinbach 185
Flözlingen 94
Fluentshäuser Hof, G. Köfingen 178
Flunau 278
Fluorn 82
Fohlengarten, G. Scharnh. 37
Föhloch, G. Oberdigisheim 50
Föhrich, G. Feuerbach 35
Föhlschmitten, G. Neuravensburg 316
Forchtenberg 181
Fornsbach 2
Forst, G. Bergatreute 292
„ „ Lauchheim 127
„ „ Michelfeld 159
„ „ Unterrombach 117
„ „ Vogt 259
Forstenhausen, G. Waldburg 260
Försterhaus, G. Baiersbronn 57 u. 59
„ „ Bihlafing. 226
„ „ Honau 89
Forsthaus, G. Gnadental 182
„ „ Hausen 137
„ „ Untergröning. 141
Forsthof, G. Kleinboltwar 27
Forst und Vogel, G. Lauchheim 127
Forstwarthaus, G. Bartholomä 151
Forstweiler, G. Tannhaus. 131
Frankenbach 18
Frankenberg, G. Oberrot 139
„ „ Waldburg 260
Frankenberger Sägmühle, G. Oberrot 139
Frankeneich, G. Fachsenfeld 113
Frankenhof, G. Löwenstein 45
Frankenhofen 211
Frankenreute, G. Sulzbach 141
„ „ Westhaus. 131
Frankenweiler, G. Murrh. 4
Franzenmühle, G. Saulgau 269
Franzenweber, G. Bellamont 198
Fratzenklingenhof, G. Kaisersbach 192
Fratzenwiesenhof, G. Kaisersbach 192
Frauenacker, G. Kappel 255
Frauenhof, G. Hohenstadt 114
Frauenholz, G. Wißgolding. 156
Frauenlob, G. Hauerz 235
Frauental 172
Frauenzimmern 12
Freibolz, G. Emmelhofen 311
Freihalden, G. Hofs 237
Freihof, G. Stöbtlen 130
Freihöfle, G. Sulzbach 141
Freimühle, G. Gmünd 150
Freipürsch, G. Arnach 291
Freitagshof, G. Steinbach 17
Frendenbach 172
Freudenhöfe, G. Röttingen 179
Freudenhöfle, G. Dewangen 112
Freudenstadt 56
Freudenstein 30
Freudental 8
Freyberg, G. Hürbel 200
Frickenhausen 78
Frickenhofen 135
Frickenmühle, G. Niederstett. 147
Fricker, G. Bodnegg 250
„ „ Waldburg 260
Frickers beim Holz, G. Immenried 313
Fricklingen 178
Fridingen 106
Friedach, G. Grünkraut 254
Friedberg 272
Friedberg, G. Ravensb. 247
Friedhag, G. Neuravensb. 316
Friedingen 265
Friedlings, G. Dietmanns 293
Friedrichsberg, G. Hardt 83
„ „ Schrambera 85
Friedrichshafen 279
Friedrichshall, G. Jagstfeld 32
Friedrichshof, G. Eichelberg 44
Friedrichsmühle, G. Denkendorf 17
Friedrichsruhe, G. Zweifingen 187
Friedrichstal, G. Baiersbronn 57
Friesenhäusle, G. Baindt 248
Friesenhofen 233
Friesenhofer Sägmühle, G. Friesenhofen 233
Frimmenweiler, G. Eisenhausen 253
Friolzheim 20
Frittlingen 98
Frithof, G. Pfahlbronn 194
Frohe Aussicht, G. Tettnang 276
Frohnfalls, G. Geißelhardt 182
Frohnhof, G. Dunningen 94
„ „ Wolfegg 302
Frohnmühle, G. Hausen 20
„ „ Sommersried 319
Frommenhausen 91
Frommern 49
Fronhof, G. Wolketsweiler 262
Fronhofen 253
Fronreute, G. Fronhofen 253
Frourot, G. Bühlertann 124
Frühlingshof, G. Watzen 223
Frühmetzhof, G. Kirchberg 27
Frutenhof, G. Grüntal 61
Fuchsbauer, G. Neutrauchburg 317
Fuchsberg, G. Gebrazhofen 233
Fuchsbühl, G. Neuravensburg 315
Fuchseckhof, G. Schlat 222
Fuchsen, G. Eisenbarz 311
Fuchsenloch, G. Schlier 256
Fuchshäusle, G. Hüttlingen 115
„ „ Sulzbach 141

Digitized by Google

Fuchshof, G. Eglofs 309
„ „ Frauental 172
„ „ Ludwigsburg 22
„ „ Rechberg 153
„ „ Sommersried 320
Fuchsloch, G. Baiersbronn 58
Fuchsmühle, G. Lauchheim 127
Fuchsreute, G. Rupperts-hofen 140
Fuggerle, G. Gmünd 150
Fuggersmühle, G. Ober-stetten 147
Fügles mühle, G. Waldburg 260
Fuhrthäusle, G. Fronhofen 253
Fulgenstadt 272
Füllmenbacherhof, G. Die-fenbach 29
Fundschmid, G. Schindelb. 298
Fünfbronn 71
Fünfehrlen, G. Mecken-beuren 281
Fünfers, G. Leupolz 314
Fünfhäuser, G. Otterswang 297
Funkenhausen, G. Schmal-egg 257
Funkensägmühle, G. Unter-reichenbach 55
Funkstatt, G. Leuzendorf 146
Füramoos 199
Furamweiler, G. Ettenkirch 277
Fürfeld 18
Fürnsal 100
Fürsth, G. Hofen 114
Fürstenhof, G. Großaspach 3
Furt, G. Eschach 252
„ „ Liebenau 281
„ „ Zegenweiler 263
Furtbach, G. Schlier 256
Furtenwies, G. Neutrauch-burg 317
Furt, G. Bergatreute 292
„ „ Wuchzenhofen 241
Furtmühle, G. Aidlingen 9
„ „ Bergatreute 292
Furtmühle, „ Sommersr. 320
Furtmühleberg, G. Som-mersried 320
Füßbach, G. Mangoldfall 184
Füssinger, „ Neuravensb. 316
„ „ Vogt 259
„ „ Waldburg (2) 261

Gablenberg, St. Stuttgart 1
Gächingen 109
Gagernberg, G. Schmid-hausen 28
Gaggstatt 145
Gaildorf 133
Gaile, G. Herlazhofen 236
Gailenkirchen 158
Gailsbach, G. Mainhardt 46
Gairen, G. Reichenbach 217
Gaisau, G. Beuren 306
„ G. Christazhofen 307
Gaisbach 182
Gaisbeuren 294
Gaisbühl, G. Marklustenau 120
„ „ Murrhardt 4
„ „ Reutlingen 88
Gaisburg, St. Stuttgart 1
Gaischachen, G. Eglofs 309
Gaisdorf, G. Enslingen 158
Gaishardt, G. Neuler 127
Gaishaus, G. Wolfegg 302
Gaiskopf, G. Großholzleute 313
Gaismühle, G. Gröningen 118
Gaistal, G. Herrenalb 75
Gaißfurt, G. Mariazell 84
Galgenberg, G. Gmünd 150
Galgenhöfle, G. Seibranz 239
Gallenhof, G. Sechselberg 5
Gallenhöfle, G. Kaisersbach 192
Gallusmühle, G. Neresh. 175
Galmutshöfen, G. Höfen 200
Galthaus, G. Ebingen 49
Gambach, G. Bergatreute 292
Gamerschwang 211
Gammelshausen 220
Gammesfeld 145
Ganertshausen, G. Etten-hausen 167
Gänsberg, G. Harsberg 183
Gänsebrunnen, G. Dennach 74
Gansershof, G. Rosenberg 130
Gänshof, G. Kirchenkirn-berg 193
Ganszürnen, G. Wolfegg 302
Gantenwald, G. Bühlerzell 125
„ G. Geifertshof 136
Ganter, G. Schmalegg 257
Ganters, G. Stemach 299
Garbe, G. Plieningen 36
Garnberg 167
Garrweiler 71
Gärtenbühl, G. Baiersbr. 58
Gärtnershof, G. Kirchen-firnberg 193
Gärtringen 65
Gastlis, G. Arnach 291
Gattenheim, G. Burgrieden 226
Gattenhof G. Hasenweiler 255
Gattenmühle, G. Hasenweil. 255
Gattnau, G. Hemigkofen 279
Gauchshausen, G. Houhardt 119
Gaugenmühle, G. Wört 132
Gaugenwald 71
Gaugshausen, G. Unter-aspach 160
Gauingen 244
Gaukler, G. Vogt 259
Gaulsmannsweiler, G. Welz-heim 191
Gazhardt, G. Stödtlen 130
Gebenweiler, G. Kaisersbach 192
Gebenweiler-Gehren, G. Kaisersbach 192
Gebersheim 20
Geberstein, G. Steinhausen 204
Gebhardsweiler, G. Flumau 278
Geblisberg, G. Tannhausen 300
Geboldingen, G. Arnach 292
Gebrazhofen 233
Gebrazhofen, Bahnhof, G. Herlazhofen 236
Gechingen 53
Geddelsbach 45
Gehau, G. Durlangen 151
Gehäubaus, G. Pfahlbronn 194
Geheime Mühle, G. Bein-stein 40
Gehren, G. Eisenharz 310
Gehrenhof, G. Eschach 133
Gehrensägmühle, G. Rindel-bach 128
Gehrhof, G. Fichtenberg 134
Geifertshofen 135
Geißke, G. Dustmettingen 50
Geigelbach (2) 272
Geigen, G. Kappel 255
Geiger, G. Schindelbach 298
Geigers, G. Oberessendorf 297
„ „ Wuchzenhofen 241
Geigerstobel, G. Kappel 255
Geiselharz, G. Amtszell 304
„ „ Eggenreute 308
Geiselmacher, G. Wolperts-wende 262
Geiselmann, G. Oberessen-dorf 297
Geiselrot, G. Rosenberg 129
Geiselwang, G. Waldbauf. 180
Geislingen, OA. Lud-wigsburg 23
Geislingen, OA. Münsingen 244
Geislingen, OA. Stadt 214
„ OA. Balingen 49
„ „ Ellwangen 126
„ „ Hall 158
Geiselhardt 182
Geiwitz, G. Unterdettingen 205
Gelbingen 158
Gellmersbach 45
Gemeindehaus, G. Alts-hausen 269
„ G. Kornwestheim 24
Gemeindehäusle, G. Im-menried 313
Gemertsweiler, G. Taman 286
Gemmhagen, G. Leuzendorf 149

Digitized by Google

Gemmrigheim 8
Gemsenberg, G. Ludwigsb. 22
Genkingen 89
Gensen, G. Arnach 292
Gensenweiler, G. Michelwinnaden 296
Georgenau, G. Möttlingen 54
„ „ Wittlingen 110
Georgenstadt, G. Ellenberg 125
Georgshof, G. Gmünd 150
Gerabronn 143
Gerabronn, G. Bühlerzell 125
Geradstetten 188
Geradsweiler, G. Reute 203
Geratsberg, G. Schmalegg 257
Geratsreute, G. Fronhofen 253
Gerau, G. Stödtlen 130
Gerazreute, G. Eglofs 309
Gerbe, G. Gebrazhofen 234
Gerber, G. Herlazhofen 236
Gerberhäusle, G. Löwenstein 45
Gerbertshaus, G. Hirschlatt 280
Gerbertshofen, G. Weipertshofen 123
Gerhausen 207
Gerhof, G. Ellenberg 125
Gerlingen 20
Germannsweiler, G. Backnang 2
Gerolzbeck, G. Sulz 99
Geroldshausen, G. Herrentierbach 145
Geroldsweiler, G. Sternech 102
Gersbach, G. Ellrichshaus. 118
Gerschweiler, G. Hermaringen 164
Gerstetten 163
Gerthof, G. Dietenheim 227
Geser, G. Wuchzenhofen 241
Gesnauwiesen, G. Obereisenbach 283
Gesserried, G. Schlier 256
Geyerbad, G. Oberdigisheim 50
Geyers, G. Arnach 291
Geyrenwald, G. Hohenstaufen 221
Giengen a. d. Brenz 163
Giengerhof, G. Weiler i. d. Bergen 156
Giereusberg, G. Leupolz 314
Giesen, G. Deuchelried 307
Giesenweiler, G. Bergatreute 293
Gieshof, G. Spiegelberg 6
Gießen, G. Eglofs 309
„ „ Hemlzkofen 280
„ „ Laimnan 280
Gießenbrücke, G. Oberdorf 283
Gießmühle, G. Ostdorf 50
Giffizenmoos, G. Dunning. 94
Giffthof, G. Lauterbach 84
Gingen an der Fils 216
Gipfel, G. Lorch 194
Giras, G. Bergatreute 293
Girazen, G. Haidgau 295
Gitzensteig, G. Laimnau 280
Glaiteuhof, G. Sechselberg 5
Glaren, G. Vogt 259
Glaserhaus, G. Markgröningen 21
Gläserhof, G. Altersberg 133
Glasers, G. Arnach 292
Glashofen, G. Oberret 139
Glashütte, G. Unterkochen 116
„ „ Waldenbuch 37
Glasmühle, G. Breitenberg 53
Glasſägmühle, G. Rosenberg 129
Glasſägmühle, G. Schrezheim 130
Glasurmühle, G. Schrezheim 130
Glatten 61
Glattenzainbach, G. Fichtenberg 134
Glatter-Sägmühle, G. Glatten 61
Glatttal, G. Aach 56
Gleichen, G. Pfedelbach 185
Gleiselstetten, G. Ulm 287
Gleißenburg, G. Pappelau 208
Glems 109
Glemsmühle, G. Münching. 21
Glienenhof, G. Gaildorf 158
Glitzenmühle, G. Eltingen 20
Glochen, G. Boms 270
Glockenreute, G. Wuchzenhofen 241
Glonker, G. Vogt 259
Gmeinweiler, G. Kaisersbach 192
Gmindersdorf, G. Reutling. 88
Gmünd 150
Gmünd, G. Oberdorf 283
Gnadental 182
Gnannenweiler, G. Steinheim 165
Gniebel 104
Gobühl, G. Dewangen 112
Gochsen 32
Göckelhof, G. Kirchenkirnb. 193
Göffingen 265
Gögelhof, G. Ammertsweiler 44
Gogggenbach 182
Göggingen 122
Göggingen 227
Gohren, G. Nonnenbach 282
Göhren, G. Sulzau 86
Goldbach 118
Goldbach, G. Eglofs 309
„ „ Ochsenhausen 203
„ „ Waldenburg 186
Goldburghausen 178
Goldegger, G. Amtzell 304
Goldehub, G. Berg 249
Goldmühle, G. Sindelfing. 11
Goldshöfe, G. Hofen 114
Gollenhof, G. Mögglingen 153
„ „ Weiler 28
Göllsdorf 94
Göltenhof, G. Kirchensall 183
Gomadingen 244
Gomaringen 89
Gometsweiler, G. Grünkr. 254
Gompelschener, G. Enzt. 70
Gönningen 104
Geppertshäusern, G. Eggenreute 308
Geppertshofen, G. Reinst. 203
„ G. Sommersried 320
Geppertsweiler, G. Tannau 278
Göppingen 219
Gores, G. Haidgau 295
Göringen, G. Wolpertswende 262
Göritz, G. Eberhardzell 294
Gornhofen, G. Eschach 252
Görtbild, G. Zogenweiler 263
Gosbach 216
Goshcim 98
Gospoldshofen 234
Gossetsweiler, G. Volketsweiler 262
Goßenzugen 244
Gößlingen 94
Goßmersgut, G. Ravensb. 247
Göttelbachtal, G. Schrambera 85
Göttelfingen, „ OA. Freudenstadt 61
„ „ Horb 67
Gottesackerkapelle, G. Gutenzell 200
Gotteswald, G. Aichstett. 230
Gotteszell, G. Gmünd 150
Gotthardshof, G. Hohenstaufen 221
Göttingen 288
Göttlishofen 312
Gottmannsbühl, G. Hemlzkofen 279
Gottratshofen, G. Christazh. 307
Gottwollshausen, G. Gaildorf 158
Götzenberg, G. Deuchelried 307
Götzenlocherhof, G. Talh. 108
Götzenmühle, G. Eschach 133
„ „ Lorch 194
Götzenweiler, „ Langnau 280

Digitized by Google

Grab 3
Graben, G. Bodnegg 250
„ „ Waldsee 291
Gräben, „ Peterzell 84
„ „ Reutlin 85
Grabenhof, G. Viernundzwanzig Höfe 87
Grabenmühle, G. Berkh. 232
Grabenstetten 109
Grafenberg 78
Grafeneck, G. Dapfen 243
Gräfenhausen 75
Grafenwald, G. Alberw. 197
Gragenbach, G. Bodnegg 250
Granheim 211
Granheim, G. Mengen 274
Grantschen 45
Grasgehren, G. Kaisersbach 192
Grätte, G. Großholzleute 313
Gratwohlhöfe, G. Unterböbingen 155
Graueustein, G. Wolfertsw. 262
Grauhaldenhof, G. Rudersberg 195
Grauhösle, G. Sulzbach 141
Grauleshöfe, G. Unterkoch. 117
Greckenhof, G. Schmalegg 257
Greggs Einöde, G. Hauerz 236
Greichen, G. Waldmössing. 87
Greis, G. Reichenhofen 238
Greuls, G. Amtzell 304
Grenzhof, G. Schnetzenhs. 284
Gressentech, G. Baiersbr. 58
Gretzenbühl, G. Baiersbr. 58
Grent, G. Amtzell 304
„ „ Baindt 248
„ „ Eglofs 309
„ „ Hintürnen 294
„ „ Reute 298
„ „ Unterschwarzach 300
„ „ Waldburg 261
„ „ Wurzach 242
„ „ Ziegelbach 302 u (4) 303
Greutberg, G. Arnach 291
Greutfeld, G. Arnach 291
Greuthof, G. Hausen 137
„ G. Biernundzw. Höfe 87
„ „ Wissenrot 48
„ „ Zöbingen 132
Greuthöfle, G. Vordersteinenberg 143
Grezenbühl, G. Ehlenbogen 82
Grieble, G. Schlier 256
Griengen, G. Schmalegg 257
Grieseis, G. Rottum 203
Grieses, G. Arnach 291
Griesingen 211
Griet, G. Pfeedelbach 185
Grimmelfingen 288
Grimmelshofen, G. Gebrazhofen 233
Grimmenstein, G. Wolfegg 301
Groben, G. Kappel 255
Grobenhof, G. Wört 132
Grodt 200
Grollenhof, G. Oedheim 33
Grömbach 61
Gromberg, G. Lauchheim 127
Gronau 26
Gronbachmühle, G. Sulzbach 6
Gronholz, G. Emmelhofen 311
Gröningen 118
Groppach, G. Ebenweiler 271
„ „ Grünkraut 254
Groß, G. Buchzenhofen 241
Großallmendingen 210
Großallmerspann, G. Eckartshausen 157
Großaltdorf 158
Großaltdorf, G. Entendorf 134
Großaspach 3
Großbärenweiler, G. Schmalfelden 148
Großbaumgarten, G. Berg 249
Großbettlingen 78
Großbottwar 26
Großbuch, G. Hirschlatt 280
Großheinbach 191
Großbölzerhof, G. Tewangen 112
Großeislingen 220
Großeltal, G. Waldrennach 76
Großengstingen 89
Großenhub, G. Wildenstein 123
Großerlach 3
Großforst, G. Dünsbach 144
Großgartach 18
Großglattbach 38
Großheppach 41
Großhirschbach, G. Kleinhirschbach 183
Großhöchberg, G. Spiegelberg 6
Großholzleute 313
Großingersheim 8
Großknchen 178
Großlaupheimer Mühle, G. Laupheim 226
Großlindig, G. Kesselfeld 183
Großmannshof, G. Gosbach 216
Großfachsenheim 38
Großschafhausen 227
Großfüßen 216
Großtissen 272
Großtobel, G. Berg 249
Großvillars, G. Derdingen 29
„ „ Knittlingen 30
Großwiese, G. Baiersbronn 57
Grötzingen, OA. Ehing. 211
„ OA. Nürtingen 78
Grub, G. Bodnegg 250
„ „ Deuchelried 307
„ „ Neuravensburg 316
„ „ Vogt 259
Grubach, G. Sießen 228
Gruben, G. Grünkraut 254
„ „ „ Vogt 259
Grubingen 220
Grumbach, G. Bühlerzell 125
Grunbach, OA. Neuenbürg 75
„ „ Schorndorf 188
Grunbach, Bahnhof, G. Geradstetten 188
Grunbachsägmühle, G. Honhardt 119
Grünbach, G. Donzdorf 216
Grünbaumwirtshaus, G. Alpirsbach 81
Grünberg, G. Jagstzell 126
Grünbühl, G. Obereppach 184
„ G. Waltershofen 240
Grund, „ Aichhalden 80
„ „ Großholzleute 313
„ „ Hofs 237
„ „ Vogt 259
Gründelhardt 118
Gründelhof, G. Beihingen 70
Gründels, G. Eglofs 309
„ G. Neutrauchburg 317
Grundhaus, G. Oberndorf 80
Grundhof, G. Lauterbach 83
„ „ Magstadt 10
Gründle, G. Lauterbach 84
Grundsheim 211
Grünenbach, G. Herlazhof. 236
Grünenberg, G. Baindt 248
„ G. Gebrazhofen 233
„ „ Gingen 216
„ „ Leupolz 314
„ „ Wolfegg 302
Grüner Berg, G. Altobernborf 81
Grünhütte, G. Wildbad 76
Grüningen 266
Grünkraut 254
Grünlingen, G. Frohnhofen 253
Grünmettstetten 68
Grünstädt, G. Wört 132
Grüntal 61
Gruorn 109
Gruppenhof, G. Ottenbach 222
Grütt, G. Christazhofen 307
Gschlachten-Bretzingen, G. Michelbach 138
Gschwend 136
Gschwend, G. Christazhof. 307

Digitized by Google

Gschwend, G. Winchzenhofen 241
Gschwendermühle, G. Gschwend 136
Gschwendhof, G. Untergrüningen 142
Gugelis, G. Neuravensb. 315
Gugelloch, G. Neuravensb. 316
Guggenhausen 272
Güglingen 12
Gukenmühle, G. Hausen 89
Guldesmühle, G. Tisching. 177
Gullen, G. Grünkraut 254
Gültlingen 71
Gültstein 65
Gültsteinermühle, G. Gültstein 65
Gumpeltshofen, G. Beuren 306
Gunatsreute, G. Fronhof. 253
Gündelbach 30
Gundelfingen 244
Gundelsbach, G. Großheppach 41
„ G. Waibling. 40
Gundelshausen, G. Dornh. 100
Gundelsheim 32
Gundershofen 244
Gündringen 68
Gunningen 106
Guntarz, G. Eberhardzell 294
Güntersberg, G. Lauterb. 83
Güntershöhe, G. Aichhald. 80
Gunzach, G. Matzenbach 121
Gunzenhaus, G. Hirschlatt 280
Gunzenweller, G. Renkirch 282
Günzkofen 273
Gurben, G. Hauerz 235
Guffenstadt 163
Gütbach, G. Riedbach 148
Gütelhofen, G. Obermarcht. 213
Gutenberg 224
Gutenfurt, G. Eschach 252
Gutenzell 200
Gutermann, G. Lenpolz 314
Gutershofen, G. Attenwlr. 198
Güterstein, G. Urach 109
Guthof, G. Weißbach 170
Gutleuthaus, G. Calw 52
„ „ Mühlh. 107
„ „ Tübing. 103
Gutmannshof, G. Bodnegg 250
Gutwöhr, G. Grömbach 61
Gwigg, G. Bergatreute 293
Gypsweiler, G. Ellwangen 124

Haag, G. Gaisbach 182
„ „ Laubach 115
Haagen 172
Haagen, G. Untermünth. 161
Haasen, G. Haidgau 295
Habacht, G. Meckenbeuren 281
Haberhof, G. Wohlmuth. 187
Haberland, G. Baiersbr. 58
Häberlesmühle, G. Haid 273
Häberlings, G. Aitrach 231
Haberschlacht 12
Habicht, G. Zittlingen 34
Habratsweiler, G. Ettenk. 277
Habsegg, G. Rot 239
Hachtel 172
Hachtel, G. Wildentierb. 149
Hackbrettler, G. Amtzell 304
Häfele, G. Aitrach 230
Hafen, G. Ellwangen 232
Hafental, G. Rnppertsh. 140
Häfnerhaslach 12
Hafner-Neuhausen, G. Neuenhaus 78
Hafners, G. Sommersried 320
Hag, G. Deuchelried 307
„ „ Eggenrente 308
„ „ Vogt 259
Häge, G. Blitzenrente 250
Hägelesburg, G. Laufen 137
Hägeleshöfle, G. Sulzbach 141
Hägelesweiler, G. Eisenharz 311
Hagelloch 104
Hagelsburg, G. Oelkofen 275
Hagen, G. Beimerstetten 288
Hägenan, G. Ottendorf 140
Hagenbach 32
Hagenbach, G. Bibersfeld 157
„ „ Schmalegg 257
Hagenbuch, G. Bergerhaus 199
„ „ Donzdorf 216
Hagenbuchen, G. Tannau 286
Hagenbucherhof, G. Tannhausen 131
Hagenbuchermühle, G. Donzdorf 215
Hagendorn, G. Allingen 277
Hagenhof, G. Bernsfelden 171
„ „ Michelbach 138
„ „ Rosfeld 121
Hagenjörges, G. Arnach 291
Hagenseesägmühle, G. Frickenhausen 135
Hägerhof, G. Kaisersbach 192
Haggenmoos, G. Boms 270
Haghof, G. Altersberg 133
„ „ Pfahlbronn 194
„ „ Schechingen 116
Haghöfle, G. Altersberg 133
Hagkling, G. Altersberg 133
Hagkopf, G. Baiersbronn 58
Hagmühle, G. Amtzell 304
„ G. Hemmingen 20
„ „ Neukirch 282
„ „ Neuravensburg 315
„ „ Pfahlbronn 194
Hägnaufurt, G. Michelwinnaden 296
Hagwies, G. Emmelhofen 311
Hahnenberg, G. Berg 249
Hahnenberg, G. Matzenb. 121
„ G. Unterremb. 117
Hahnenbusch, G. Adolzfurt 180
„ G. Michelfeld 159
Hahnenmühle, G. Bopfing. 176
„ „ Jagstzell 126
Hahnensteig, G. Sommerör. 319
„ „ Böttingen 243
Hähnle, G. Weingarten 261
Haid 273
Haid, G. Adelmannsfelden 112
„ „ Großengstingen 89
„ „ Reichenhofen 288
„ „ Ziegelbach 302 u. (2) 303
Haider Einöden, G. Reichenhofen 238
Haidgau 295
Haigern, G. Talheim 19
Hailershäusle, G. Bellam. 199
Hailfingen 91
Hailtingen 266
Haisterhofen, G. Röbling. 128
Haisterkirch 296
Haiterbach 71
Haizen, G. Eisenharz 311
Halberg, G. Crispenhofen 167
Halberlshof, G. Wain 229
Halbrechts, G. Schemburg 285
Haldau, G. Tannheim 240
Halde, G. Baiersbronn 58
Halden, G. Amtzell 304
„ „ Benren 306
„ „ Bodnegg 250
„ „ Bühlertann 124
„ „ Deuchelried 307
„ „ Eglofs 309
„ „ Eisenharz 310
„ „ Friesenhofen 238
„ „ Lenpolz 314
„ „ Marktlustenau 120
„ „ Neutrauchburg 317
„ „ Sommersried 320
„ „ Sulzgen 86
„ „ Vogt 259
Hälden, „ Adolzfurt 181
„ „ Geddelsbach 45
Haldenberg, G. Deuchelried 307
Haldenegg, G. Hundersingen 245
Haldenhaus, G. Dewangen 112
„ „ Rot 239
„ „ Rupperts h. 140
„ „ Scheching. 116
Haldenhäusle, G. Eschwend 136
Haldenhof, G. Gaisbeuren 295

Digitized by Google

Haldenhof, G. Großdeinbach 191
" " Nenler 127
" " Pfahlbronn 194
" " Reichenbach 154
" " Weiler 156
Haldenkiefer, G. Obereisendorf 297
Häldenmühle, G. Marbach 25
Haldenölmühle, G. Ehning. 10
Haldensäge, G. Gaisbeuren 295
Haldenwaldmühle, G. Heimerdingen 20
Halder, G. Rohrdorf 318
Halderhof, G. Blönried 270
Halders, G. Mittelbuch 201
" " Neuravensb. 316
Halheim, G. Pfahlheim 128
Hall 157
Haller, G. Wolpertswende 262
Hallersberg, G. Weingarten 261
Hallwangen 61
Hals, G. Wüstenrot 47
Halsberg, G. Schöntal 170
Haltenbergstetten, G. Niederstetten 147
Haltmeier, G. Hemigkofen 280
Halzhausen 288
Hambachermühle, G. Geifertshofen 136
Hamerz, G. Haslach 235
Hammer, G. Egesheim 97
Hammermühle, G. Lautenb. 120
Hammermühle, G. Pfahlheim 128
Hammerschmiede, G. Amlishagen 143
" G. Berkheim 16
" " Glatten 61
" " Gröningen 118
" " Hornberg 145
" " Kornwesth. 24
" " Lauphein 226
" " Mainhardt 46
" " Oberrot 139
" " Pommertsw. 116
" " Rot 238
" " Ummendorf 205
" " Unterdetting. 205
" " Wuchzenhof. 241
Hammerschmiedmühle, G. Mieterkingen 274
Hammerstadt, G. Unterrombach 117
Hammerweil, G. Großeislingen 220
Hammerwerk, G. Gomaringen 89
" G. Schramberg 85
Hammetweil, G. Neckartenzlingen 78
Hängelbachmühle, G. Neckarsulm 31
Hangen, G. Eichstegen 271
Hangendeinbach, G. Großdeinbach 191
Hangendenbuch, G. Abtsgmünd 111
Hänger, G. Baiersbronn 59
Hankel, G. Vogt 259
Hankelmann, G. Amtzell 304
Hänkels, G. Altmannshof. 231
Hankertsmühle, G. Hütten 137
Hannober, G. Waldburg 261
Hänsel, G. Wolpertswende 262
Hanser, G. Amtzell 304
Hänslesbauernhof, G. Eblenbogen 82
Hänslis, G. Arnach 291
Hanweiler 41
Happhühl, G. Maienfels 45
Happenbach, G. Abstatt 18
Happenweiler, G. Kappel 255
Harbach, G. Murrhardt 4
Hardsteig, G. Aichstetten 230
Hardt, OA. Nürtingen 78
" " Oberndorf 83
Hardt, G. Pfahlheim 128
Hardtacker, G. Gutenzell 200
Hardthans, G. Rottweil 93
Hardthof, G. Schwieberd. 24
Hardthöfle, G. Ehlenbogen 82
Härdtle, G. Weil im Dorf 22
Hardtmühle, G. Auendorf 219
Hardtscheuer, G. Bernbach 73
Hargarten, G. Bodnegg 251
Häringen, G. Weilheim 225
Häringsägmühle, G. Wört 132
Härle, G. Baiersbronn 58
Härlegrund, G. Baiersbr. 58
Härlisberg, G. Baiersbr. 59
Harma, G. Hauerz 236
Harmen, G. Haslach 235
Harmonie (Ziegelhütte), G. Balingen 48
Harnersberg, G. Murrh. 4
Harras, G. Wehingen 99
Harrenberg, G. Sulzbach 6
Harsberg 182
Harteneck, G. Ludwigsburg 22
Harthausen, OA. Mergentheim 172
" OA. Oberndorf 83
" " Stuttgart 35
Harthausen, G. Nordhausen 127
" " Ulm 287
" " Weinstetten 229
Harthöfe, G. Baustetten 226
" " Nusplingen 98
Hartmann, G. Berg 249
Hartmannsberg, G. Vogt 259
Hartobel, G. Zogenweiler 263
Härtsfeldhausen, G. Flochberg 178
Härtsfeldwerke, G. Neresheim 178
Harzers, G. Haidgau 295
Harzwald, G. Mariazell 84
Harzwaldhäuser, G. Epfendorf 82
Haselbach, G. Alfdorf 191
" " Ellenberg 125
Haselbach-Sölbhaus, G. Großdeinbach 192
Haselburg, G. Herlazhofen 286
Haselhaus, G. Baienfurt 248
Haselhof, G. Alfdorf 191
" " Hüttlingen 115
" " Leutkirchhausen 120
" " Pfahlbronn 195
Häselhöfe, G. Bickelsberg 100
Haselmühle, G. Alfdorf 191
" " Eggenreute 308
Haselstall, G. Gültlingen 71
Hasenberg, G. Harsberg 183
" " Laufen 138
" " Wuchzenh. 241
Hasenbühl, G. Jfingen 101
Hasenfeld, G. Emmelhofen 312
Hasenhaus, G. Esenhausen 253
Hasenhof, G. Lauterbach 83
" " Murrhardt 4
" " Reichenbach 154
" " Waldenbuch 37
" " Wüstenrot 47
Hasenhöfle, G. Gschwend 136
Hasenhorner, G. Arnach 291
Hasenmühle, G. Kochendorf 33
" " Weinsberg 43
Hasenweiler 255
Hasenwinkel, G. Liebenau 281
" „Schmalegg 257
Hasjäck, G. Haslach 235
Haslach, OA. Herrenb. 65
Haslach, OA. Leutkirch 234
Haslach, G. Emmelhofen 311
" " Göttlishofen 312
" " Guggenhaus. 272
" " Rohrdorf 318
" " Schönburg 285
" " Sulzbach 141
" " Tannhausen 300
Häslach 104
Haslachmühle, G. Hasenw. 255
" " Neukirch 282
Haslanden, G. Steinach 299
Häsle, G. Ellenberg 125
Häslen, G. Baiersbronn (2) 57
Haslenacker, G. Neuhausen 107
Haslerhof, G. Gölsdorf 94
Haslerhöfe „ Herlazhofen 286

Digitized by Google

Haßfelden G. Wolpertshausen 162
Hattenburg, G. Ochsenhaus. 203
Hattenhofen 221
Hattenturm, G. Wolpertswende 262
Hatzenweiler, G. Niederwangen 317
Haubach, G. Neutrauchburg 317
Haubersbronn 189
Haubühl, G. Geißelhardt 182
Hauerz 235
Haugenloch, G. Ehlenbogen 82
Hausen am Bach 145
„ am Bussen 266
„ am Tann 94
„ an der Fils 216
„ „ „ Lauchert 89
„ „ „ Rot 137
„ „ „ Würm 20
„ „ „ Zaber 12
„ ob Lontal 163
„ ob Rottweil 94
„ ob Ursprung 207
„ ob Verena 106
Hausen, G. Allmendingen 210
„ „ Moosbeuren 212
„ „ Murrhardt 4
„ „ Untersontheim 161
Hausenbühl, G. Geißelhardt 182
Häuser, G. Eichstegen 271
Häusern, G. Sommerstied 320
„ „ Ummendorf 205
Häusing, G. Amtzell 304
Hayingen 244
Hebershaus, G. Oberessendorf 297
Hebsack 189
Hechelein, G. Lenzendorf 146
Hechelfurt, G. Hirschlatt 280
Hechelhäusle, G. Amtzell 304
Hechlenbach, G. Emmelhofen 312
Hecht, G. Bodnegg 251
Heckenhof, G. Waldstetten 155
Heckental, G. Rusplingen 98
Hecker, G. Waldburg 261
Hedelberg, G. Eberhardzell 294
Hedelfingen 14
Hedrazhofen, G. Beuren 306
Heerberg, G. Laufen 137
Heerhof, G. Kirchheim 178
Heiligkofen, G. Oberteur. 284
Heftenbach, G. Rötenberg 85
Hegelberg, G. Altdorendorf 81
Hegenau, G. Brettheim 144
Hegenberg, G. Jagstzell 126
„ „ Liebenau 281
Hegenhäusle, G. Geißelhardt (2) 182
Hegenlohe 189
Hegenrente G. Rupertshofen 140
Hegensberg 17
Hegers, G. Haidgau 296
Heggbach, G. Maselheim 201
Heggbachermühle, G. Maselheim 201
Heggelbach, G. Herlazhofen 236
„ „ Langnau 280
Hegnach 41
Hegnachmühle, G. Hegnach 41
Hegnauhof, G. Obernbach 189
Hegneberg, G. Rotweil 93
Heidelbeermühle, G. Peterzell 84
Heidenheim 162
Heidenhof, G. Tieringen 51
„ „ Weller 28
Heidenstadt, „ Nitplingen 98
Heidmühle „ Flochberg 178
„ „ Zöblingen 132
Heilanstalt (Weinsberg) 43
Heilberg, G. Bühlerzell 125
Heilbronn 18
Heilbrunnen, G. Reutlingen 88
Heiligenbronn, G. Salzst. 68
„ G. Spielbach 149
„ „ Sulgen 86
Heiligenbruck, G. Spraitb. 154
Heiligenhaus, G. Zwiefling. 187
Heiligenhof, G. Teißlingen 93
„ „ Hemigkofen 280
Heiligenmatte, G. Lauterb. 83
Heiligenmühle, G. Rosenf. 102
Heiligkreuz, G. Ravensb. 247
Heiligkreuzberg, G. Burzach 242
Heiligkreuztal 266
Heimaten, G. Geißelhardt 182
Heimatsmühle, G. Hofen 114
Heimbach, G. Michelfeld 159
Heimberg, G. Wildentierbach 149
Heimbrand, G. Ravensb. 247
Heimerdingen 20
Heimhausen, G. Buchenbach 167
Heimsheim 20
Heines, G. Oberessendorf 297
Heiningen, OA. Backn. 3
„ „ Göpp. 221
Heinkenbusch, G. Triensb. 122
Heinleshof, G. Vorderseinenberg 142
Heinlesmühle, G. Vordersteinenberg 142
Heinrichsburg, G. Eberhardzell 294
Heinzenmühle, G. Gröning. 118
Helfeloch, G. Schnetzenhausen 284
Heisenberg, G. Wasseralfing. 117
Heißen, G. Vogt 259
Heldenfingen 164
Heldenmühle, G. Satteld. 122
Heldhof, G. Aichdalden 81
Helfenberg, G. Anenstein 26
Hellenstein, G. Heidenheim 162
Hellers, G. Hauerz 236
Hellershof, G. Vorderseinenberg 142
Hellmannshofen, G. Grünbelhardt 119
Helmshofen, G. Gröningen 118
Helpertshofen, G. Eschach 134
Hemigkofen 279
Hemmendorf 91
Hemmerle, G. Arnach 291
Hemmern, G. Bodnegg 251
Hemmingen 29
Henauhof, G. Buchau 264
Hengel-smühle, G. Großholzleute 313
Hengen 109
Hengenen, G. Vogt 259
Hengle, G. Eisenharz 310
Hengstberg, G. Altersberg 133
Hengstfeld 145
Hengstmühle, G. Botenheim 12
Henkensägmühle, G. Honhardt 119
Hennental, G. Bieringen 67
Heppichgehren, G. Kaisersbach 192
Hepsisan 224
Herakskirch, G. Bolstern 270
Herben, G. Bodnegg 251
Herbenberg, G. Harsberg 183
Herbenhof, G. Hohenstaufen 221
Herbertingen 273
Herbertshausen, G. Bretth. 144
Herbertshofen 211
Herboldshausen, G. Leudsiedel 146
Herbrazhofen, G. Reichenh. 238
Herbrechtingen 164
Herbsthausen 172
Herdtle, G. Tannhausen 300
Herdtlingshagen, G. Arnsb. 157
Herdtlinsweiler, G. Weiler 156
Herfaz, G. Leupolz 314
Hergershof, G. Geislingen 158
Herishäusern, G. Taunau 286
Herlazhofen 236
Herlebach, G. Oberjsschach 138
Herlighof, G. Dietershirch 265
Herligmühle, G. Dietersk. 265
Herlikofen 152
Herlingshof, G. Rosenberg 129
Herlingssägmühle, G. Rosenberg 129
Hermannsfeld, G. Essingen 113

Digitized by Google

Hermannslust, G. Biz 48
Hermaringen 164
Hermersberg, G. Niedernhall 169
Hermuthausen 167
Heroldhausen, G. Beimbach 144
Heroldstetten, G. Ennab. 244
Herrenalb 75
Herrenberg 64
Herrenberg, G. Rohrdorf 318
Herrenbühl, G. Seibranz 239
Herrenfeld, G. Untergrön. 142
Herrenhölzle, G. Unterheimbach 47
Herrenmühle, G. Adelberg 188
" G. Adelmannsf. 112
" " Bächlingen 143
" " Frolzheim 199
" " Unterdetting. 205
Herrentierbach 145
Herrenwald, G. Altstaig 99
" G. Pommertsweiler 116
" " G. Viermundzwanzig Höfe 87
Herrenzimmern, OA. Mergentheim 172
" " Rottweil 94
Herrgotts, G. Gospoldshofen 234
Herrgottsfeld, G. Talborf 258
Herrgottskirche, G. Eregligen 172
Herrgottsweiler, G. Obereisenbach 283
Herrlingen 207
Herrlishöfen, G. Höfen 200
Herrmann, G. Rottum 203
Herrot, G. Emmelhofen 311
Hertershofen, G. Hausen 145
Herrighofen, G. Spraitbach 154
Hertmannsweiler 41
Herwetsweiler, G. Michelwinnaden 296
Herzenklingen, G. Waldstetten 155
Herzert, G. Adelmannsfeld. 112
Herzmanns, G. Niederwangen 317
Herzogenau, G. Weilheim 225
Herzogsweiler 61
Heselbach 61
Heselhöschen, G. Eggenrente 308
Heselbronn, G. Ueberberg 72
Heselwangen 49
Heslach, Karlsvorstadt, St. Stuttgart 1
Heslachhof, G. Oberbrüden 5
Hesler, G. Beuren 306
Heßelbronn, G. Westernach 186
Heßelschwang, G. Bartholomä 151
Heßen, G. Blaubeuren 206
Heßenau, G. Ruppertshof 148
Heßenhof, G. Berghülen 207
" " Seißen 209
Heßenschneider, G. Mittelbuch 201
Heßental 158
Heßigheim 8
Heßlachshof, G. Hohebach 168
Hetschelhof, G. Enzkal 70
Hetschenhof, G. Gschwend 136
Hettelsberg, G. Lauchheim 127
Hettensberg, G. Bühlertann 124
Hetzelhof, G. Gaggstatt 145
Hetzenhof, G. Gschwend 136
" " Lorch 194
Hetzisweiler, G. Oberessend. 297
Heubach 152
Heuberg, G. Baiersbronn 57
" " Eglofs 309
" " Pfedelbach 185
" " Westerheim 218
Heubergerhof, G. Rottenb. 90
Heuchen, G. Nietheim 107
Heuchlingen, OA. Aalen 114
" " Heidenh. 164
Heuchlingen, G. Duttenberg 32
" " Riedbach 148
Heuchstetten, " Gerstetten 163
Heudorf, OA. Riedlingen 266
" " Saulgau 273
Heufelden 211
Heufelwinden, G. Gammesfeld 145
Heuhof, G. Bremelau 243
" " Bühlertann 124
" " Herbrechtingen 164
" " Wäschenbeuren 196
Heuholz, G. Harsberg 182
Heumaden 35
Heurenbach, G. Reute 298
Heustaig, G. Rechberg 153
Heustöckle, G. Hasletkirch 296
Heutenburg, G. Gerstetten 163
Heutensbach 3
Heutingsheim 23
Heuwies, G. Sulgen 86
Hiemer, G. Buchzenhofen 241
Hifringen, G. Steinach 299
Hilbenhof, " Bibersfeld 157
Hildrizhausen 65
Hilgartshausen, G. Brettheim 144
Hiller, G. Steinhausen 205
Hilpert, G. Oberspeltach 121
Hilpertshofen, G. Waltershofen 240
Hiltensweiler, G. Langnau 280
" G. Schomburg 285
Himbach, G. Ziegelbach 303
Himmelreich, G. Gründelhardt 119
Himmelreich, G. Neuler 127
Himmelreichshof, G. Geradbronn 143
Himmenweiler, G. Oberessendorf 297
Himmlingen, G. Unterkochen 117
Himmlingsweiler, G. Fachsenfeld 113
Hinteraichhalden, G. Aichhalden 80
Hinteralter, G. Aichhalden 80
Hinterbach, " Lauterbach 83
Hinterberg, G. Bodnegg 251
" " Christazhof. 307
" " Eglofs 309
" " Gebrazhofen 233
" " Herlazhofen 236
" " Langnau 280
" " Neuravensb. 316
" " Reichenhof. 238
Hinterbirkenhof, G. Nieslingshausen 28
Hinterbrand, G. Rosenberg 129
Hinterbüchelberg, G. Murrhardt 4
Hinterbüchelberg, G. Pommertsweiler 116
Hinterburg, G. Neukirch 282
Hinterdenkental, G. Westerstetten 280
Hintereispig, G. Pfedelbach 185
Hinteressach, " Neukirch 282
Hintergrent, " Eglofs 309
Hinterhalden, G. Aichhald. 80
Hinterhof, G. Ettenkirch 277
Hinterhölzerhöfe, G. Teifst. 93
Hinterhölzern, G. Bodnegg 251
Hinterhub, G. Wiggenreute 321
Hinterköhr, G. Emmelhofen 312
Hinterlangert, G. Fichtenberg 134 u. 135
Hinterlengenberg, G. Schrezheim 130
Hinterlintal, G. Rupertshofen 140
Hintermoos, G. Schlier 256
" " Sommersried 320
Hintermurrhärle, G. Murrhard 4
Hinterochsen, G. Weingarten 261
Hinterrente, G. Bodnegg 251
Hinterröstenberg, G. Schömberg 63

Digitized by Google

Hinterschneris, G. Wolkersweiler 262
Hinterfolbach, G. Grünkraut 255
Hinterstadt, G. Aichhalden 80
Hinterſteinbach, G. Ellenberg 126
Hinterſteinbühl, G. Schrezheim 130
Hinterſteinenberg, G. Vorderſteinenberg 142
Hinterſtriemen, G. Reichenhofen 238
Hinterſulzen, G. Sulgan 86
„ „ Sulgen 86
Hinterthalberg, G. Gründelhardt 119
Hinteröhrenberg, G. Kleinaſpach 27
Hinterwald, G. Bühlerzell 125
Hinterweiherhaus, G. Tannhauſen 300
Hinterweiler, G. Gomaring. 89
„ „ Winterſtettendorf 301
Hinterweißenried, G. Schmalegg 257
Hinterweſtermurr, G. Fornsbach 2
Hinterwiddum, G. Waldburg 261
Hinterziegelhalden, G. Oberſteinbach 185
Hinzistobel, G. Ravensb. 247
Hinznang, G. Winterſtetten 240
Hipfelhof, G. Frankenbach 18
Hipfelsberg, G. Ennetach 272
Hirlbach, G. Pfahlheim 128
Hirnbunſchhöfle, G. Gſchach 134
Hirrlingen 91
Hirrweiler, G. Löwenſtein 45
Hirſau 53
Hirſchach, G. Meckenbeuren 281
Hirſchau 91
Hirſchauerwald, G. Baiersbronn 59
Hirſchbach, G. Frickenhofen 135
Hirſchbronn, G. Ettenhauſ. 167
„ „ Steinhauſ. 204
Hirſchbühl, „ Mariazell 84
Hirſcheck, G. Eichſtegen 271
Hirſcher, G. Bodnegg 251
Hirſches, G. Winterſtettenſt. 301
Hirſchfelden, G. Michelbach 138
Hirſchhof, G. Hohenſtaufen 221
„ „ Houhardt 119
„ „ Unterkochen 117
„ „ Wört 132
Hirſchlanden 21
Hirſchlatt 280
Hirſchmühle, G. Oberböb. 153
Hirſchrain, G. Lauterburg 115
Hittelkofen, „ Haiſterkirch 296
Hittlsweiler, G. „ 296
Hitzenlinde, G. Friesenhofen 233
„ „ Winterſtett. 240
Hochberg, OA. Saulgau 273
„ „ Waibling. 41
Hochberg, G. Donzdorf 216
„ „ Eggenreute 308
„ „ Eglofs 309
Hochberg, G. Gauingen 244
„ „ Ravensburg 247
Hochbronn, G. Bühlerzell 125
„ G. Welpertshof. 123
Hochbühl, G. Schemburg 285
„ „ Waldmöſſ. 87
Hochburg, „ Eggenreute 308
„ „ Schemburg 285
Hochdorf, OA. Freudenſt. 61
„ OA. Horb 68
„ „ Kirchheim 224
„ „ Laibingen 38
„ „ Waiblingen 41
„ „ Waldſee 296
Hochdorf, G. Schönebürg 228
„ Bahnhof, G. Eutlingen 67
Hochdorfer Sägmühle, G. Hochdorf 61
Hochgeländ, G. Schweinhauſen 299
Hochgreut, G. Pfahlheim 128
Hochhalden, G. Lauffen 95
„ G. Laufen a. K. 137
Hochhäusle, G. Aichhalden 81
Hochholz, G. Aichhalden 81
„ „ Bodnegg 251
Hochmöſſingen 83
Hochmühle, G. Ottenhauſ. 76
Hochrain, G. Waldburg 261
Hochſtätt, G. Bodnegg 251
„ „ Schmalegg 257
Hochſtatterhof, G. Diſching. 177
Höchſtberg 32
Hochſtett, G. Berg 249
„ „ Straßdorf (2) 155
Hochſtetten, G. Burgrieden 226
„ „ Ratzenried 318
Hochſtetterhof, G. Mettenberg 201
Hochtänn, G. Rosenberg 129
Hochwald, G. Rottweil 93
Hochweiher, G. Ravensb. 247
Hochwieſe, G. Wildbad 76
Hof, G. Baienfurt 248
„ „ Baiersbronn 57
„ „ Berg 249
„ „ Stetten 37
Hof und Lembach 26
Hofen, OA. Aalen 114
„ „ Beſigheim 8
„ „ Cannſtatt 14
Hofen, G. Dunſtelkingen 177
„ „ Schnetzenhauſ. 284
„ „ Spachdingen 97
„ „ Stafflangen 204
Höfen, OA. Biberach 200
„ „ Neuenbürg 75
„ „ Waiblingen 41
Höfen, G. Leupolz 314
„ „ Vogt 259
Höfenäckerle, G. Kaiſerbach 192
Höfenhölzle, G. Pommertsweiler 116
Hoffeld, G. Jagſtberg 168
„ „ Murrhardt 4
Hofherrnhaus, G. Unterrombach 117
Hofherrnweiler, G. Unterrombach 117
Höfingen 21
Höfle, G. Rietheim 107
„ „ Schramberg 85
Hofloch, G. Fichtenberg 134
Hofmeiſters, G. Steinhauſ. 205
Hofratsmühle, G. Künzelsh. 166
Hofs 237
Hofs, G. Eglofs 309
„ „ Wolfegg 302
Hofſtadt, G. Leupolz 314
Hofſtatt, „ Oberdorf 283
„ „ Wolfegg 302
Hofſtett, „ Neuweiler 54
Hofſtettam Steig, G. Weiler 218
Hofſtett-Emerbuch 217
Hofſtetten, G. Pfahlheim 128
Höhe, G. Bodnegg 251
Hohebach 168
Hohebuch, G. Obereppach 184
„ „ Waldenburg 186
„ Schmiede, G. Weſternach 186
Hohenacker 41
Hohenacker, G. Adolzfurt 181
„ „ Eßlingen 16
„ „ Scheppach 46
Hohenaltenberg, G. Kirchberg 145
Hohenaſperg, G. Aſperg 23
Hohenau, G. Waldenburg 186
Hohenberg, G. Bopfingen 176
„ „ Deilingen 97
„ „ Marxkapp 121
„ „ Rosenberg 129
„ „ Sulzbach 141
„ „ Unterkochen 117
„ „ Welpertshf. 162
Hohenbrach, G. Grab 3
Hohenck 23

Digitized by Google

Hohenegarten, G. Mainhardt 46
Hohenentringen, G. Entringen 65
Hohengehren 189
Hohenhalden, G. Ellwang. 232
Hohenhardtsweiler, G. Oberrot 139
Hohenhaslach 38
Hohenheim, G. Plieningen 36
Hohenhöfen, G. Pommertsweiler 116
Hohenholz, G. Bibersfeld 157
Hohenkarpfen, G. Hausen 106
Hohenklingen, G. Frendenstein 30
Hohenkreuz, G. Eßlingen 16
Hohenlinde, G. Lorch 194
Hohenlohe, G. Dorfmerk. 177
Hohenmemmingen 164
Hohenmorgen, G. Ellwang. 232
Hohenmühringen, G. Mühringen 68
Hohenehl, G. Frickenhof. 135
Hohenrechberg, G. Rechb. 153
Hohenrechberg-Kirchberg, G. Rechberg 153
Hohenreusch, G. Frickenhof. 135
Hohenrent, G. Gschwend 136
Hohenrente, G. Liebenau 281
„ „ Waldstett. 155
Hohenrentin, G. Bondorf 65
Hohenroden, G. Essingen 113
Hohenrot, G. Jagstberg 168
Hohensall, G. Wohlmuthf. 187
Hohenstadt, OA. Aalen 114
„ „ Geisl. 217
Hohenstadt, G. Sulzdorf 160
Hohenstange, G. Tamm 25
Hohenstaufen 221
Hohenstein 8
Hohenstein, G. Bermaring. 207
„ „ Dietingen 93
Hohenstrassen, G. Mainh. 46
Hohentengen 273
Hohentwiel, G. Tuttlingen 106
Hohenwittlingen, G. Wittlingen 110
Hoher, G. Amtszell 304
Hoher Hof, G. Grünkrant 254
Höbingen, G. Altebernd. 81
Hohlenhaus, G. Reichenbach 154
Hohlenstein, G. Gmünd 150
„ G. Kösingen 178
Höhler, G. Aislingen 277
Hohlgaß, G. Baiersbronn 57
Hohlmühle, G. Herrlingen 207
Höhmühle, G. Emmelhofen 312
Hohnweiler, G. Lippoldsw. 3
Hohrain, G. Kesselfeld 183
„ „ Talheim 19
Hohrein, G. Hohenstaufen 221
Hohrente, G. Baiersbronn 57
Hohschön, G. Gundelsheim 32
Hohenschne, G. Straßdorf 155
Holbach, G. Rindelbach 128
Holdenreute, G. Wiggenreute 321
Holdermühle, G. Archshf. 171
Höldis, G. Pfahlbronn 195
Holenstein, G. Bühlerzell 125
Höll, G. Baiersbronn (2) 58
„ „ Haslach 235
Höll, G. Hofs 237
„ „ Meckenbeuren 281
„ „ Ravensburg 247
„ „ Wolfegg 302
„ „ Wuchzenhofen 241
Hollenbach 168
Höllenbach, G. Wiggenreute 321
Hollenhof, G. Gschwend 136
„ „ Lorch 194
Hollenhöfle, G. Gschwend 136
Hollenmoos, G. Beuren 306
Höllhof, G. Haslach 235
„ „ Oberstetten 147
„ „ Ruppertshofen 140
Höllholz, G. Eschach 252
Höllsäge, G. Erlsdorf 265
Holzbachsägmühle, G. Feldrennach 74
Holzbauer, G. Ettenkirch 277
„ „ Wuchzenhofen 241
Holzbronn 53
Holzbronn, G. Igersheim 173
Holzelfingen 89
Hölzern 45
Holzgerlingen 10
Holzhausen, OA. Göpping. 221
„ „ Sulz 101
Holzhausen, G. Eschach 134
Holzhäuserhof, G. Hohenstaufen 221
Holzhäusern, G. Tannau 286
Holzhäusle, G. Leupolz 315
Holzheim 221
Holzhof, G. Berg 277
Holzkirch 288
Hölzleshof, G. Dorfmerk. 177
„ „ Lauterbach 84
Holzleuten, G. Henchlingen 114
Holzmaden 224
Holzmaier, G. Leupolz 314
Holzmühle, „ Bolstern 270
„ „ Bopfingen 176
„ „ Immenried 313
„ „ Oberholzh. 227
„ „ Rosenberg 129
Holzmühle, G. Vogt 250
Holzreute, „ Hirschlatt 280
Holzweilerhof, G. Winzerhausen 28
Holzwiesen, G. Reichenbach 98
Honan 89
Honhardt 119
Hönig, G. Ruppertshofen 140
Honkling, G. Unterrot 142
Honorsmühle, G. Felldorf 67
Honsbronn 173
Hönweiler, G. Peterzell 84
Hopfach, G. Wolpertshaus. 162
Hopfau-Neunthausen 101
Hopfenburg, G. Münsing. 242
„ „ Unterlenningen 225
Hopfengarten, G. Oberkessach 169
Hopfenweiler, G. Steinach 299
Hopferbach, G. Otterswang 297
Höpfigheim 26
Horb 67
Horb, G. Berg 249
Horbach, G. Waldrems 7
Hörbühl, G. Stimpfach 122
Hördtermühle, G. Murrh. 4
Hördthof, G. Murrhardt 4
Hörenhausen, G. Sießen 228
Horgen 95
Horgenzell, G. Wolfeggweiler 262
Horkheim 19
Horlachen, G. Altersberg 133
Hörlebach, G. Wolpertshausen 162
Horn, G. Fischbach 199
„ „ Göggingen 152
Hornberg, OA. Calw 53
„ „ Gerabr. 145
Hornberg, G. Cappel 18
„ „ Fichtenberg 134
Horneck, G. Gundelsheim 32
Horner „ Arnach 291
Hörnle „ Elwangen 232
Hornungshof, G. Kleinaip. 27
„ „ Riedbach 148
Horrach, G. Berg 249
Horrheim 39
Horschhausen, G. Ellrichshausen 118
Hörschhof, G. Sechselberg 5
Hörschweiler 62
Hörvelsingen 288
Hösers, G. Eisenharz 311
Höfis, G. Siggen 319
Höfsel, G. Amtzell 304
Höfselinshof, G. Bürg 32
Hofslingen 49
Hoßkirch 273

Digitized by Google

Hoßtirch-Königsegg, G. Hoßkirch 273
Höflinfülz 45
Höflinswart 189
Hotterloch, G. Grünkraut 254
„ „ Taldorf 258
Hub, G. Aichhalden 80
„ „ Bodnegg 251
„ „ Leupolz 314
„ „ Neuravensburg 316
„ „ Ravensburg 247
Hubers, G. Oberessendorf 297
Hübnershof, G. Rechenberg 121
Hübschenberg, G. Amtzell 304
Hübschenberg, G. Fronhof. 253
„ G. Grünkraut 254
„ „ Oberessend. 283
Hübscher, G. Schmalegg 257
Hueb, G. Schindelbach 298
Hugelitz, G. Schomburg 285
Hugenbeckenrente, G. Altersberg 133
Hugenhof, G. Gschwend (2) 136
„ „ Lauterbach 83
Huggenlaubach, G. Schönteburg 228
Hugswald, G. Harbt 83
Hühlen, G. Blönried 270
Huiweiler, G. Ettenkirch 278
Hülben 109
Hülbenhof, G. Anhausen 243
Huldstetten 215
Hülen 178
Hülsenbühl, G. Lauterbach 83
Humbach, G. Gschwend 136
Humberg, G. Arnach 292
„ „ Gschwend 136
Humbrechts, G. Niederwangen 317
Hunnlangen, G. Hüttish. 227
Hummelberg, G. Peterzell 84
„ „ Wilde 103
Hummelbühl, G. Turlangen 151
Hummelsberg, G. Eglofs 309
Hummelshalden, G. Straßdorf 155
Hummelsweiler, G. Rosenberg 129
Hummertsried 296
Hummertsweiler, G. Spielbach 149
Hunau, G. Emmelhofen 312
Hundersingen, OA. Ebingen 211
„ „ Münsingen 245
„ „ Riedlingen 266
Hundhöfe, G. Herlazhofen 236
Hundriß, G. Neuravensb. 315
Hundsberg, G. Altersberg 133
Hundslohe, G. Lauchheim 127
„ „ Walxheim 131
Hundsmühle, G. Kirchheim 178
Hundsreute, G. Baiersbr. 59
Hundsrücken, G. Boms 270
Hünerberg, G. Bergorte 52
Hungersberg, G. Ettenkirch 278
Hünlishofen, G. Diepoldshofen 232
Huppeler, G. Eisenharz 311
Hürbel 200
Hürbelsbach, G. Tonzdorf 215
Hürben 164
Hürden, G. Bächlingen 143
Hürloch, G. Unterschwarzach 300
Hurrenhof, G. Untergröningen 142
Hurrlesrain, G. Neuler 127
Husarenhof, G. Besigheim 7
Hussenhofen, „ Herlikofen 152
Hutneck, G. Hardt 83
„ „ Schramberg 85
„ „ Sulgau 86
„ „ Sulzen 86
Huts, G. Mühlhausen 297
Hütte, G. Baiersbronn 59
Hütten, OA. Gaildorf 137
„ „ Münsing. 245
Hütten, G. Amtzell 304
„ „ Bodnegg 251
„ „ Rosenberg 129
„ „ Taldorf 258
Hüttenberg, G. Eschach 252
Hüttenbühl, „ Bordersteinenberg 142
Hüttenhof, G. Rosenberg 129
Hüttenhöfe, „ Dewangen 112
Hüttenreute 273
Hüttenweiler, G. Neuravensburg 316
Hutters, G. Haidgau 295
Huttershöfle, G. Eglofs 310
Hüttisheim 227
Hüttlen, G. Spiegelberg 6
Hüttlingen 115
Hüttmannsberg, G. Hemigkofen 279
Hunzenbach 62

Ibach, G. Hasenweiler 255
Ibele, „ Amtzell 304
Ibental, G. Eggenreute 308
Igelsberg 62
Igelsloch 75
Igersheim 178
Iggenau, G. Dietmanns 293
Iggenhausen, G. Fricklingen 178
Iggingen 152
Iglerberg, G. Tannau 286
Ihingerhof, G. Renningen 21
Ihlingen 68
Ilgenbach, G. Baiersbronn 58
Ilgenhof, „ Reichenbach 154
„ „ Unterurbach 190
Illerbachen, G. Bertheim 232
Illerbachermühle, G. Berkheim 232
Illerrieden 227
Illingen 30
Ilsfeld 8
Ilshofen 158
Iltishof, G. Eschenbach 220
Imberg, „ Geiserthofen 136
Imbrand, G. Lauterbach 83
Imbrand, G. Schramberg 85
Im Kämmerle, G. Rohrdorf 72
Immenhausen 104
Immenhofen, G. Westhaus. 132
Immenried 313
Immerich, G. Waiblingen 40
Immersberg, G. Geiserthofen 136
Im Stuhl, G. Vierundzwanzig Höfe 87
Indelhausen 245
In der Wanne, G. Hohenstaufen 221
In der Wanne, G. Ottenbach 222
Ingelfingen 168
Ingenhard, G. Altshausen 269
Ingerkingen 200
Ingersheim 120
Ingolbingen 296
Ingstetten 245
Innere Roßstaig, G. Spiegelberg 6
Innerer Vogelsberg, G. Vierundzwanzig Höfe 87
Inntobel, G. Berg 249
Ippenried, G. Bodnegg 251
Ipshof, G. Honhardt 119
Iptingen 39
Irgenhaus, G. Neuravensburg 316
Irmannsweiler, G. Steinheim 165
Irrenberg, G. Geigelbach 272
Irrendorf 106
Irrmansberg, G. Oberöisenbach 283
Irslenbach, G. Altoberndorf 81
Irslingen 95
Irslishausen 71
Isenburg 68
Isgazhofen, G. Winterstett. 240
Isingen 101
Isny, Stadt 314
„ Vorstadt 314
Isnyberg, G. Eglofs 309

Digitized by Google

Ittenberg, G. Sulzbach 6
Ittenbeuren, G. Grünkraut 254
Ittenhausen 266
Ittenhausen, G. Berg 277
Ibelberg 164
Itlingen, G. Kerkingen 178

Jackenhof, G. Hohenstaufen 221
Jagdhaus, G. Waldenburg 186
Jagdschloß (am Bärensee), G. Botnang 35
Jäger, G. Arnach 292
Jägerbeckes, G. Arnach 291
Jägerbuckel, G. Baiersbronn 59
Jägerhaus, G. Altrach 231
" " Berg 277
" " Dobel 74
" " Ehingen 210
" " Eßlingen 16
" " Haslach 235
" " Heilbronn 18
" " Hohenek 23
" " Ingelfingen 168
" " Neuhütten 46
" " Rot 238
" " Rottenburg 90
" " Schmalegg 257
" " Schwabsberg 130
" " Sulzbach 141
" " Ummendorf 205
" " Weißbach 170
Jagbaus, G. Oberrot 139
Jagstberg 168
Jagstfeld 32
Jagsthausen 33
Jagsthausen, G. Westhausen 132
Jagstheim 119
Jagstheim, G. Kirchheim 178
Jagstrot, G. Sulzdorf 160
Jagstzell 126
Jakobsberg, G. Ruppertsh. 140
Jakobshof, G. Altheim 264
Jakobstal, G. Scheer 275
Jammermühle, G. Wört 132
Jebenhausen 221
Jesingen 224
Jettenbach, G. Schmidhaus. 28
Jettenburg 104
Jettenhausen, G. Schnetzenhausen 284
Jettkofen 274
Jetzhöfe, G. Sießen 228
Jöchlers, G. Arnach 291
Jockelesbauernhof, G. Ehlenbogen 82
Johlers, G. Sommersried 320
Joosenhof, G. Frickenhofen 135
Joosenhofer Sägmühle, G. Frickenhofen 135
Jordanbad, G. Bergerhausf. 199
Jörgen, G. Mühlhausen 296
Jörgenmichelshof, G. Lauterbach 83
Jörger, G. Winterstetten 240
Jörgleesmühle, G. Peterzell 84
Josen, G. Vogt 259
Josenbäuerle, G. Haslach 235
Josenhalden, G. Bodnegg 251
Josenhaus, G. Sulgen 86
Joses, G. Eberhardzell 294
Josesleeshof, G. Bellamont 198
Jnngbrunnen, G. Feckenhausen 94
Jnnghol, G. Göglingen 94
Jungholzhausen 168
Jungingen 289
Jnntlenshof, G. Ehlenbogen 82
Jnshof, G. Neuffen 78
Jnsseweiler, G. Niederwangen 317
Jnstingen 245
Jur 3

Käferhofen, G. Deuchelried 307
Käfersulgen, G. Eichstegen 271
Kaffeehaus, G. Liebenzell 53
Kahlhöfe, G. Röttingen 179
Kaibach, G. Semmersried 320
Kaihof, G. Jagstheim 119
Kaiserhof, G. Hessental 158
Kaisermühle, G. Benren 70
Kaisersbach 192
Kaisersbach, G. Schmidhausen 28
Kälberbach, G. Schrozberg 149
Kälberbronn, G. Herzogsweiler 61
Kälbermühle, G. Bergorte 52
" " Wildbad 77
Kalkäbren, G. Hemigkofen 280
Kalkhöfe, G. Rindelbach 128
Kalkmühle, G. Crailsheim 116
Kalkweil, G. Rottenburg 90
Kallenberg, G. Althütte 2
Kaltbronnen, G. Friesenhof. 233
Kalte Herberge, G. Rentlingen 88
Kaltenberg, G. Obereisenbach. 283
Kaltenbronnhof, G. Kaisersbach 192
Kaltenburg, G. Stetten 290
Kaltenherberg, G. Eglofs 310
Kaltenhof, G. Leinstetten 101
Kaltental 35
Kaltenwag, G. Stöbtlen 131
Kaltenwanghof, G. Grunibingen 220
Kammerhof, G. Bodnegg 251
Kammerhof, G. Braunenweiler 271
" " Oberweissach 5
Kammerlander, G. Steinhausen 204
Kämmerle, G. Eintürnen 294
Kammermartinshof, G. Lauterbach 83
Kammerstatt, G. Bühlerzell 125
Kammersteig, G. Bodnegg 251
Kanne, G. Baiersbronn 57
Kanzach 266
Kanzach, G. Berg 249
Kanzachmühle, G. Berg 249
Kapellenhof, G. Aulendorf 292
" " Straßdorf 155
Kapellhaus, G. Wißgoldingen 156
Kapf, G. Herlazhofen 236
" " Vordersteinenberg 142
Kapfenburg, G. Hülen 178
Kapfenhardt 75
Kapfhof, G. Salach 222
Kappel, OA. Ravensburg 255
" " Riedlingen 266
Kappel, G. Eberhardzell 294
" " Markbronn 208
Käppele am Hochsträß, G. Unterthalheim 72
Kappelershof, G. Bellamont 198
Käppelesacker, G. Aichhalden 80
Käppeleshof, G. Lauterbach 84
Käppeleshof, G. Lauterbach 83
Kappelhof, G. Berg 277
Kappishäusern 78
Karbach, G. Amtzell 304
Karlis, G. Seibranz 239
Karlsbad, G. Mergentheim 171
Karlsberg, G. Weikersheim 175
Karlshof, G. Frankenhofen 211
" " Großaspach 3
" " Pleuningen 36
Karmeliterhof, G. Ravensburg 247
Karnsberg, G. Murrhardt 4
Karrenstriette, G. Durlangen 152
Karrer, G. Eschach 252
Karsee, G. Vogt 259
Karter, G. Vogt 259
Käsbach, G. Murrhardt 4
" G. Weipertshofen 123
Kaserne, G. Baiersbronn 59
Kasernen, G. Berg 249
Käshof, G. Dettingen 210
Käshofer Sägmühle, G. Frickenhofen 135
Käshöfle, G. Frickenhofen 135
Kaspar, G. Mittelbuch 201
Kasparleshof, G. Bösingen 93

Digitized by Google

Käsperle, G. Haslach 235
Kaspers, G. Emmelhofen 312
Kassiermühle, G. Spaichingen 97
Kastenhof, G. Rieden 159
Kästliswald, G. Hauerz 236
Katharinenhof, G. Strümpfelbach 6
Katharinenplatsir, G. Gleebronn 12
Katzenbacher Hof, G. Baihingen 37
Katzenbacher Ziegelhütte, G. Weiler 92
Katzensteig, G. Wellendingen 96
Katzenstein, G. Frickingen 178
Katzental, G. Wolfegg 302
Katzheim, G. Schlier 256
Kau, G. Meckenbeuren 281
Kauhof, G. Laubach 115
Kaunter Gipsmühle, G. Ostdorf 50
Kauter, G. Herlazhofen 236
Kautzenmühle, G. Niedersetten 147
Kayh 65
Kebach, G. Emmelhofen 312
Keckenhöfe, G. Baiersbronn 59
Kehlen, G. Hirschlatt 280
„ „ Rietheim 107
Kehlings, G. Eggenreute 308
Kehlismoos, G. Vogt 259
Kehrenberg, G. Schlier 256
Keitelhof, G. Spielbach 149
Kellenried, G. Berg 249
Keller, G. Bodnegg 251
Kellerhaus, G. Hofen 114
„ „ Neubronn 115
„ „ Rindelbach 128
Kellerhof, G. Jagstzell 126
Kellerklinghöfle, G. Kaisersbach 193
Kellers, G. Herlazhofen 236
Kellershof, G. Frickenhofen 135
Kellmünz, G. Unterdettingen 203
Kemmerlang, G. Eschach 252
Kemmerles, G. Arnach 291
Kemmeten, G. Galsbach 182
Kemnat 36
Kemnat, G. Bellamont 198
Kemnaten, G. Eschach 134
Kemnenburg, G. Eßlingen 16
Kemtheim, G. Sommenhardt 55
Kenzler, G. Grünkraut 254
Kerkingen 178
Kerlenmoos, G. Bodnegg 251
Kerlewck, G. Unteraipach 160
Kernaten, G. Schomburg 285
Kernen, G. Berg 249
Kernershof, G. Geradstetten 188
Kernmühle, G. Gröningen 118
Kerzen, G. Amtzell 304
Kesenweiler, G. Waldburg 261
Kesernen, G. Berg 249
Kesselbronn, G. Jungingen 289
Kesselbrunn, G. Wuchzenhofen 241
Kesselfeld 183
Kesselhof, G. Obereppach 184
Kesselmühle, G. Balingen 48
Kessler, G. Zogenweiler 263
Kenerstadt, G. Jagstzell 126
Kiart, G. Heuchlingen 114
Kickach, G. Baienfurt 248
Kiebele, G. Biggenreute 321
Kiebingen 91
Kiechle, G. Wuchzenhofen 241
Kieser, G. Arnach 291
Kienbächle, G. Baiersbronn 57
Kiener, G. Rötenberg 85
Kieselberg, G. Unterrot 142
Kieselhof, G. Murrhardt 4
„ „ Rettersburg 42
Kiesgrub, G. Neuravensbg. 316
Kilchberg 104
Killenhof, G. Kaisersbach 193
Killingen, G. Röhlingen 128
Kimmichsweiler, G. Hegensberg 17
Kimpfler, G. Haidgau 295
„ „ Seibranz 239
Kimpflers, G. Eintürnen 294
King, G. Vogt 259
Kinzighof, G. Lotzburg 62
Kirbachhof, G. Ochsenbach 13
Kirchberg an der Iller 200
„ an der Jagst 145
„ an der Murr 27
Kirchberg, G. Renfrighausen 102
„ „ Seitingen 108
Kirchbierlingen 212
Kirchdorf 237
Kirchen 212
Kirchenacker, G. Andersberg 195
Kirchenbauer, G. Dietmanns 293
Kirchenkirnberg 193
Kirchenfall 183
Kirchentannen, G. Winzeln 87
Kirchentellinsfurt 104
Kirchentellinsfurt, Bahnhof, G. Wannweil 90
Kirchhausen 19
Kirchheim am Neckar 8
„ „ Ries 178
„ u. Teck 223
Kirchmann, G. Aichstetten 230
Kirnbachtal, G. Schrambg. 85
Kirschenhardthof, G. Erdstetten 26
Kirschenhof, G. Kleingartach 12
Kirschenwasenhof, G. Unterschlechtbach 196
Kitzlegg 314
Kitzen, G. Ottenbach 222
Kitzinghof, G. Bartholomä 151
Klaffenbach, G. Andersberg 195
Klapperschenkel, G. Schrezheim 130
Klaren, G. Eintürnen 294
Klarenberg, G. Gmünd 150
Klaus, G. Eisenharz 310
Klause, G. Unterkochen 116
Klausstich, G. Altrach 230
Kleebaus, G. Fichtenberg 134
Kleewiesen, G. Hohkirch 273
Kleinallmendingen 210
Kleinallmerspann, G. Lendsiedel 146
Kleinaltdorf, G. Entendorf 134
Kleinaltdorf, G. Großaltdorf 158
Kleinansbach, G. Neubach 147
Kleinaspach 27
Kleinbachmühle, G. Blinsdorf 100
Kleinbärenweiler, G. Lenzendorf 146
Kleinbettlingen 78
Kleinbottwar 27
Kleinbrettheim, G. Beimbach 144
Kleincemburg, G. Steinbach 159
Kleindeinbach, G. Großdeinbach 191
Kleindölzerhof, G. Dewangen 112
Kleinelslingen 221
Kleinengstingen 89
Kleinenzhof, G. Wildbad 76
Kleinerlach, G. Großerlach 3
Kleinerlach, G. Neufürstenhütte 4
Kleinforst, G. Dünsbach 144
Kleingartach 12
Kleinglattbach 39
Kleinheginach, G. Neustadt 42
Kleinheppach 42
Kleinhirschbach 183
Kleinhöchberg, G. Sulzbach 6
Kleinhohenheim, G. Birkach 35
Kleinholzleute, G. Großholzleute 313
Kleiningersheim 8
Kleiningersheimer-Mühle, G. Kleiningersheim 8
Kleinishof, G. Rechberg 153
Kleinkuchen, G. Großkuchen 178

Digitized by Google

Kleinlindig, G. Kesselfeld 183
Kleinsachsenheim 39
Kleinschafhausen, G. Bußmannshausen 227
Kleinser, G. Mittelbuch 201 u. 202
Kleinstraß, G. Berg 249
Kleintüssen 217
Kleinteutschenhof, G. Sulzbach 141
Kleintissen, G. Großtissen 272
Kleintobel, G. Berg 249
Kleinvillars 30
Kleinvogelsang, G. Unterrombach 117
Kleinwildbad, G. Hirsau 53
„ „ Liebenzell 53
Kleinwinnaden, G. Schuifenried 298
Klessen, G. Grünkraut 254
Klettenhöfle, G. Murrhardt 4
Klinge, G. Spiegelberg 6
Klingelhof, G. Welpershofen 123
Klingelrain, G. Hummertsried 296
Klingen, G. Murrhardt 4
„ „ Schmidhausen 28
Klingenberg 12
Klingenhaus, G. Waldenbg. 186
Klingenhof, G. Ammertsweiler 44
„ „ Eberstadt 44
„ „ Haldgau 295
„ „ Windischenbach 186
Klingenhöfle, G. Geißelh. 182
Klingenmühle G. Welzheim 191
Klingenmühlhöfle, G. Kaisersbach 193
Klingenstein 207
Klinkermühle, G. Bernhausen 35
Klitzistobel, G. Zogenweiler 263
Klöcken, G. Talborf 258
Klopfhof, G. Bartenstein 144
Klossenhölzle, G. Waldstetten 155
Klosterhof, G. Gmünd 150
„ „ Hausen 145
„ „ Lustnau 104
„ „ Steinheim 165
Klöterle, G. Bergatreute 293
Kloster Lorch, G. Lorch 194
Klostermühle, G. Gmünd 150
„ „ Löwenstein 45
Klosterreichenbach 62
Klotzenhof, G. Eberhardzell 294
„ „ Lorch 194
Klotzhöfe, G. Schechingen 116
Klumpenhof, G. Neuenstein 184
Knäpling, G. Bodnegg 251
Knappenteich, G. Bakersbr. 57
Knausberg, G. Jagstzell 126
Knausenhaus, G. Waldburg 261
Knechtenhaus, G. Baienfurt 248
Knellesberg, G. Obereisenb. 283
Knetzenweiler, G. Unterschwarzach 300
Knickenhöfle, G. Wüstenrot 47
Kniebis, G. Baiersbronn 57
„ „ Freudenstadt 56
Knittelsbach, G. Waltershofen 240
Knittelsbacher Oelmühle, G. Waltershofen 240
Knittlingen 30
Knobel, G. Dietmanns „ „ Ratzenried 318
Knöbel, G. Füramoos 199
„ „ Vogt 259
Knöbele, G. Bodnegg 251
„ „ Vogt 259
Knödelhof, G. Oberdorf 283
Knollenberg, G. Laufen 137
Knollengraben, G. Grünkraut 254
Knollenhof, G. Neutrauchburg 317
Knolpers, G. Neuravensbg. 316
Knöpfler, G. Leupolz 314
Kochendorf 33
Kochenmühle, G. Stetten 37
Kocher, G. Schlier 256
Kocherbauer, G. Neuravensburg 316
Kocherhalde, G. Ottendorf 140
Kocherhof, G. Hohenstadt 114
Kochermühle, G. Nonnenbch. 282
Köchersberg, G. Fornsbach 3
Kocherschafhaus, G. Fachsenfeld 113
Kocherstein, G. Ingelfingen 168
Kocherssteinsfeld 33
Kochertetten 168
Kochertürn 33
Kochmühle, G. Gültstein 65
Kochs, G. Sommersried 320
Kochstetten, G. Anhausen 243
Kofeld, G. Bodnegg 251
Kögel, G. Eschach 252
„ „ Wolpertswende 262
Kögelegg, G. Ratzenried 318
Kögelhof, G. Neuravensburg 316
Kohbach, G. Baiersbronn 57
Kohbaus, G. Steinach 299
Kohlberg 78
Köhlberg, G. Deuchelried 308
„ „ Emerklingen 210
Kohlerstal, G. Altbulach 52
Kohlesmühle, G. Creglingen 172
Kohlgehau, G. Spraitbach 154
Kohlhäu, G. Michelbach 138
Kohlhaus, G. Amtzell 304
„ „ Waldburg 261
Kohlhauser, G. Leupolz 314
Kohlhäusle, G. Wildbad 77
Kohlhof, G. Untersteinbach 185
Kohlhöfle, G. Dewangen 112
Kohlholz, G. Mariazell 84
Kohlsägmühle, G. Garrwlr. 71
Kohlstetten 245
Kohlwald, G. Baiersbronn 57 und 59
Kohlwald, G. Sulzbach 141
Kohlwasen, G. Neyler 127
Köhrhof, G. Hohenstadt 114
Kolben, G. Arnach 292
Kolbenberg, G. Eglofs 309
Kolbingen 107
Kolbshof, G. Gebrazhofen 234
Kölle, G. Drackenstein 216
Kollwanger Sägmühle, G. Schmieh 54
Költhalden, G. Straßberg 155
Konaweiler, G. Schmalfelden 148
Köngen 17
Konhalden, G. Oberrot 139
Königliches Torfried, G. Reichenbach 275
Königs, G. Rottum 203
Königsbronn 164
Königsbronnhof, G. Rudersberg 195
Königsegg, G. Guggenhausen 273
Königsegger Säge, G. Hüttenreute 274
Königseggwald 274
Königsheim 98
Königshofen, G. Mettenb. 201
Königsmühle, „ Langenb. 146
Königsroter Mühle, G. Wört 132
Könnbronn, G. Schrozberg 149
Konradsbronn, G. Wört 132
Konradsweiler, G. Spindelwag 239
Kopfenhof, G. Leibringen 101
Kopfhalden, G. Sommersried 321
Köpfingen, G. Baienfurt 248
Köpfle, G. Baiersbronn 59
Koppelinshof, G. Michelf. 159
Koppenkreut, G. Täferrot 155
Korb 42
Korb, G. Amtzell 304
„ „ Fronhofen 254

Digitized by Google

Kordes, G. Mittelbuch 202
Kornberg, G. Oberrot 139
Kornthal 21
Kornwestheim 24
Korrenhof, G. Metzingen 110
Körschbachmühle, G. Denkendorf 17
Köshof, G. Plüderhausen 195
Kösingen 178
Köstenbach, G. Berg 277
Kottmannsweiler, G. Herrentierbach 145
Kottspiel, G. Bühlertann 124
Kottweil, G. Schornbach 189
Krabbenloch, G. Ludwigsburg 22
Kraftstein, G. Mühlheim 107
Krähbergerhof, G. Wißgoldingen 156
Krähe, G. Gmünd 150
Krähenbad, G. Rötenbach 85
Krähenberg, G. Lenpolz 315
Krailshausen, G. Schrezb. 149
Kramer, G. Mittelbuch 202
Kramerhäusle, G. Volkertsweiler 262
Kramerhof, G. Immenried 313
Kramers, G. Haidgau 295
Krämersberg, G. Altersb. 133
Krankelshöfle, G. Dietmanns 293
Krapfenreut, G. Ebersb. 220
Krappen, G. Calw 52
Krasberg, G. Laufen 137
Kraßbronn, G. Ellenberg 126
Krätis, G. Oberessendorf 207
Krattenberg, G. Hauerz 236
Krattenweiler, G. Ziegelb. 303
Kratzer, G. Amtzell 304
Kratzerach, G. Meckenbeuren 281
Kratzerhof, G. Reichenb. 154
Kratzerhöfle, G. Rechberg 153
Krausenhof, G. Unterböb. 155
Krautenau, G. Schlier 256
Krauthof, G. Rosenberg 129
Kräutle, G. Rottum 203
Krebenhaus, G. Ruppertsh. 140
Krebsbach, G. Sommersried 319
Krebsgut, G. Ravensb. 247
Krebshof, G. Ammertsw. 44
Krebsstein, G. Gutenberg 224
Kreenried, „ Eichstegen 271
Krehenberg, „ Ettenkirch 278
Krehenhof, „ Schmalegg 257
Krehwinkel, „ Asperglen 188
Kreidelhäusle, G. Bühlertann 124
Krempelhaus, G. Rechb. 153
Krempenhof, G. Leibrtug. 101
Kreßbach, G. Sigligen 34
„ „ Weitheim 105
Kreßberg, G. Marktlustenau 120
Kreßbronn, G. Nonnenb. 282
„ „ Rechenberg 121
Krettenbach, „ Matzenb. 121
Krettenhof, „ Bartenbach 219
„ „ Wäschenb. 196
Krenthof, G. Dirgenheim 177
„ „ Jagstzell 126
Krenthof, G. Stödtlen 130
„ „ Tannhausen 131
Krenthöfe, G. Reggltsw. 228
Kreuz, G. Baiersbronn 59
Kreuzberg, G. Schönebürg 228
„ „ Schöntal 169
Kreuzbühl, „ Christazh. 307
Kreuzenmoos, G. Bodnegg 251
Kreuzer, G. Berg 249
Kreuzfeld, G. Schrozberg 149
Kreuzkapelle, G. Gosbach 216
Kreuzle, G. Maienfels 45
Kreuzmühle, G. Oberkoch. 115
„ „ Rot 239
Kreuzsägmühle, G. Baiersbronn 59
Kriegbof, G. Weiler 156
Kriegshäusle, G. Straßb. 155
Krimmel, G. Herlikofen 152
„ „ Tannheim 240
Krogtenhaus, G. Gmünd 150
Krone, G. Baiersbronn 57
Kronhalden, G. Grünkr. 254
Kronmühle, G. Fichtenberg 134
Kronwinkel, „ Tannheim 240
Krottenbühl, „ Waldburg 261
Krottental, „ Amtzell 304
Krug, G. Herlazhofen 237
Kruggen, G. Eglingen 177
Krumbach, G. Obereisenb. 283
„ „ Reichenbach 275
„ G. Sommersried 320
Krümlingmühle, G. Oeschingen 92
Krummen, G. Eberhardzell 294
„ „ Rohrdorf 318
Krummenacker, G. Eßling. 16
Krummensbach, G. Wolpertswende 262
Krummensteg, G. Hemigk. 279
Krummhardt, G. Aichschieß 16
Krummhof, G. Dewangen 112
Krummsteig, G. Epfend. 82
Krummwälden, G. Großeislingen 220
Kubach, G. Feßbach 181
Kübelhof, G. Otteubach 222
Kübler, G. Schmalegg 257
Kuchalb, G. Donzdorf 216
Küchel, G. Vogt 259
Küchele, G. Rottum 204
Kuchen 217
Kuchenbauer, G. Dietms. 293
Kuderberg, G. Adelmannsfelden 112
Küfer, G. Rottum 204
Küfers, G. Bellamont 198
Kugel, G. Amtzell 304
Kugelhäusle, G. Amtzell 304
Kügelhof, G. Laßbach 168
Kühhof, G. Neuhütten 46
Kühlloch, G. Schramberg 85
Kühmichel, G. Mittelbuch 202
Kühnhard, G. Reubach 147
Kuhnweiler, G. Wüstentrot 47
Kullenmühle, G. Herrenalb 75
Kümmeratzhofen, G. Galgenreuen 295
Kümmertsweiler, G. Hemigkofen 279
Kunenberg, G. Haslach 235
Künsbach, G. Feßbach 181
Künzelsau 166
Kuonbacherhof, G. Lauterb. 83
Küpfendorf, G. Steinheim 165
Kupfer, G. Uebrigshausen 160
„ Bahnhof, G. Weiternach 186
Kupferhof, G. Michelbach 146
Kupferzell 183
Kuppingen 65
Kürnbach, G. Schnsseurieb 299
Kurzach, G. Nassach 27
Kurzes, G. Hasslerkirch 296
Kusterdingen 104
Kuhmühle, G. Endingen 49

Tabbrennen, G. Baiersbronn 58
Lachen, G. Aichhalden 81
„ „ Bodnegg 251
„ „ Eschach 252
„ „ Niederwangen 317
„ „ Seibranz 239
Lachenbauer, G. Dietms. 293
Lachenschafhaus, G. Hüttl. 115
Lachhausen, G. Aichhalden 80
Lachweiler, G. Gelbelhardt 182
Lackendorf 95
Lahrensmühle, G. Eltingen 20
Laibach 168
Latchingen 245
Laidraz, G. Egleis 309
Laienbauer, G. Unterschwarzach 300
Laimbach, G. Otterswang 297
Laimnau 280
Lämmershof, G. Altersb. 133
Lampertsried, G. Seibranz 239
Lampertsweiler 274
Lampoldshausen 33

Digitized by Google

Landarmenanstalt, G. Markgröningen 24
Landarmenanstalt, G. Reutlingen 88
Landauhof, G. Binzwang. 264
Landoltsweiler, G. Spindelwag 239
Landolz, G. Amtzell 304
„ „ Neukirch 282
Landstraß, G. Bodnegg 251
Landtaler, G. Rottum 204
Landturm, G. Alsfeld 8
„ „ Lausen 8
„ „ Michelfeld 158
„ „ Oberrimb. 173
„ G. Wildentierbach 149
„ „ Wolpertshausen 162
Langäcker, G. Baiersbr. 58
Langen, G. Neukirchbung 317
Langenacker, G. Bodnegg 251
„ „ Oberdorf 283
„ G. Sommersried 320
Langenargen 280
Langenau 289
Langenbach, G. Baiersbronn (3) 59
Langenberg, G. Pfahlbr. 195
Langenbeutingen 183
Langenbrand 75
Langenburg 146
Langenfeld, G. Deißling. 93
Langenhalde, G. Dewang. 112
„ „ Laubach 115
Langenhardt, „ Freudenst. 56
Langenloch, „ Berg 277
Langenmad, „ Jüngen 101
Längenmoos, G. Eberhardzell 294
„ „ Ochsenhausen 203
Langenfall, G. Mangoldsfall 184
Langenschemmern 200
Langenschemmern, Bahnhof, G. Aufhofen 198
Langensteig, G. Altmannshofen 231
Langensteig, G. Epfendorf 82
Langentreg, G. Liebenau 281
Langenwag, G. Aningen 243
Langenwald, G. Frendenstadt 56
Langer Bauer, G. Jagstetten 245
Langgut, G. Ravensburg 247
Langhalden, G. Leupelz 314
Langnau (Ober-) 280
Langwand, G. Aitrach 231
Lanquanz, G. Semmersr. 320
Lanzenhofen, G. Herlazh. 236
Lanzenreute, G. Schlier 256
Lappach, G. Enztal 70
Laßbach 168
Latten, G. Zußdorf 263
Lattenberg, G. Glatten 61
Laubach 115
Laubach, G. Reinstetten 203
Laubbach 274
Laubbronnen, G. Aulendorf 292
Laubeck, G. Altmannshofen 231
Lauben, G. Winchzenhofen 241
Laubern, G. Bodnegg 251
Lauchermühle, G. Hausen 89
Lauchheim 127
Lauchhof, G. Aalen 111
Lauchhof, G. Bargau 151
Lauchkling, G. Essingen 113
Laudenbach 173
Laudorf, G. Deuchelried 308
Lauerbühl, G. Aichstetten 230
Laufen am Kocher 137
„ an der Gyach 50
Laufenen, G. Ettenkirch 278
Laufenmühle, G. Lauterbach 212
„ „ Welzheim 191
Lauffen am Neckar 8
„ OA. Rottweil 95
Lauffen-Dorf, G. Lauffen am Neckar 8
Lauhaus, G. Schussenried 299
Laukenmühle, G. Ammertsweiler 44
Laupertshausen 200
Laupheim 226
Laurach, G. Waldenburg 186
Lauramühle, G. Beimbach 144
Lautenbach 120
Lautenbach, G. Oedheim 34
Lautenhof, G. Bühlerzell 125
„ „ Wildad 76
Lauterach 212
Lauterbach (2) 83
Lauterbachtal, G. Lauterbach 83
Lauterbad, G. Dietersw. 60
Lauterburg 115
Lautergarten, G. Donzdorf 215
Läuterhäusle, G. Unterkoch. 116
Lautermühle, G. Dietersweiler 60
Lautern 152
Lautern, G. Wippingen 209
„ „ Sulzbach 6
Lautersee, G. Sommersr. 320
Lautertal, G. Neulautern 46
Lautlingen 50
Laurenhof, G. Neuhütten 46
„ „ Reichenbach 154
Lederhaus, „ Lausen 137
Lehen, G. Amtzell 305
„ „ Hall 157
„ „ Mariazell 84
„ „ Schörzingen 98
Lehen, G. Waldmössingen 87
Lehenbauerschaftssägmühle, G. Igelsberg 62
Lehenfeld, G. Aiperg 23
Lehenhof, G. Oberndorf 80
Lehensägmühle, G. Wildbad 76
Lehenweiler, G. Aidlingen 9
Lehhorn, G. Ettenkirch 278
Lehnenberg, G. Reichenb. 42
Lehr 289
Lehren, G. Steinsfeld 47
Lehrensteinsfeld 47
Lehrhof, G. Hausen 94
„ „ Steinheim 28
Lehrwangen, G. Bodnegg 251
Leichtles, G. Mittelbuch 202
Leidringen 101
Leimenbuckel, G. Klosterreichenbach 62
Leimengrund, G. Baiersbr. 59
Leimgrub, G. Großbottleute 313
Leimis, G. Baiersbronn 59
Leinbach, G. Wilde 103
Leinecksmühle, G. Pfahlbr. 195
Leinenfirst, G. Renler 127
Leinfelden 36
Leinfelderhof, G. Enzweih. 38
Leinhalden, G. Alsdorf 191
Leinhaus, G. Turlangen 152
Leinhäusle, G. Spraitbach 154
Leinmühle, G. Durlangen 152
Leinroden, G. Laubach 115
Leinroder Schloßturm, G. Laubach 115
Leinstetten 101
Leinweiler, G. Schechingen 116
Leinzell 152
Leipoldsweiler, G. Uebrigshausen 160
Leippersberg, G. Geisertsh. 136
Leiterleshof, G. Rindelbach 128
Lembach, G. Hof u. Lembach 26
Lemberg, G. Michelfeld 159
Lempen, G. Bodnegg 251
Lempfriedsweiler, G. Ettenkirch 278
Lenatweiler, G. Michelwinnaden 296
Lendsiedel 146
Lengenloch, G. Ueberberg 72
Lengenweiler, G. Esenhaus. 253
Lengersshofen, G. Buren 306
Lenglingen, G. Großbeinb. 191
Lenkerstetten, G. Beimbach 144
Lennach, G. Eberstadt 44
Lentersweiler, G. Billingsbach 144
Lenzers, G. Arnach 291
„ „ Wiggenreute 321
Leofels, G. Ruppertshofen 148

Digitized by Google

Leonberg 20
Leonbronn 12
Leoweiler, G. Michelfeld 159
Leprosenberg, G. Wurzach 242
Leprosenhaus, G. Mengen 274
Lerchen, G. Oberohrn 184
Lercheuberg, G. Bartenb. 219
Lerchenhalde, G. Tuttling. 106
Lerchenhof, G. Künzen 17
„ „ Mönsheim 21
Lerchenmühle, G. Unteraſp. 160
Lerchenſanz, G. Amtzell 305
Letenmann, G. Mittelbuch 202
Lettengrund, G. Unterſchwarzach 300
Lettenhäusle, G. Rupperts-hofen 140
Lettenſtich, G. Welzheim 191
Leuchtmannshof, G. Neckarweſtheim 9
Leukers, G. Kirchenkirnberg 193
Leukershauſen 120
Leupolz 314
Leupolzbanhof, G. Leupolz 314
Leupolzmühle, „ „ 314
Leupolzwiddum, „ „ 314
Leutenbach 42
Leuterstal, G. Jagſthauſen 33
Leutkirch 230
Leuzendorf 146
Lichtel, G. Oberrimbach 173
Lichtenberg, G. Oberſtenfeld 28
Lichtenegg, G. Harthauſen 83
Lichtenfeld, G. Ebersbach 271
Lichtenſtein, G. Honau 89
Lichtenſtern, G. Löwenſtein 45
Liebelsberg 53
Liebenau 281
Liebenhofen, G. Grünkraut 254
Liebenreute, G. Zogenweil. 263
Liebenried, G. Sommersried 320
Liebenſtein, G. Neckarweſth. 9
Liebenweiler, G. Ilmau 278
Liebenzell 53
Liebersbronn, G. Eßlingen 16
Liebesdorf, G. Michelbach 146
Liemannsklinge, G. Murrhardt 4
Liemersbach, G. Großerlach 3
Lienberg, G. Aichhalden 81
„ „ Schramberg 85
„ „ Sulgan 86
Lienzingen 30
Liezenhofen, G. Gebrazhof. 233
Lillſtatt, G. Stuppach 174
Limbach, „ Wallhauſen 149
Limberg, „ Seibranz 239
Lindach 153
Lindachshof, G. Michelfeld 159
Lindelberg, G. Windiſchenbach 186
Linden, G. Bodnegg 251
„ „ Eintürnen 294
„ „ Hanerz 236
„ „ Unteressendorf 300
Lindenau, G. Rammingen 290
Lindenbronn, G. Wäſchenbeuren 196
Lindenbuch, G. Viermundzwanzig Höfe 87
Lindengarten, G. Oettingen 224
Lindengraben, G. Ellwang. 232
Lindenhäusle, G. Schrezheim 130
Lindenhof, G. Eningen 88
„ „ Oberdettr. 153
„ „ Oberndorf 80
Lindenhof, G. Ottenbach 222
„ „ Pfrungen 275
„ „ Rosenberg 129
„ „ Schrezheim 130
„ „ Steinenkirch 217
„ „ Untermünkh. 161
„ „ Waiblingen 40
„ „ Weiler 218
Lindenholz, G. Ettenkirch 278
Lindenmühle, G. Saulgan 269
Lindenreute, G. Frickenhofen 135
Lindental, G. Unterſchlechtbach 196
Linderhof, G. Nonnenbach 282
Linders, G. Wiggenreute 321
Lindig, G. Keſſelfeld 183
Lindlein, G. Schmalfelden 148
Lindorf 224
Lindorf, G. Lippach 127
Lindſtetten, G. Lauchheim 127
Linſenhof, G. Frickenhofen 135
„ „ Rettersburg 42
Linſenhofen 78
Linzais, G. Eglofs 309
Lipiersberg, G. Ingelfingen 168
Lippach 127
Lippachmühle, G. Mahlſt. 98
Lippachsmühle, G. Mahlſt. 98
Lippertsweiler, G. Tannhauſen 300
Lippes, G. Steinhauſen 205
Lippoldsgeren, G. Bürg 41
Lippoldsweiler 3
Litzelbach, G. Boms 270
Litzelmannshof, G. Neukirch 282
Lix, G. Eſſingen 113
Lixhof, G. Weipertshofen 123
Lobenhauſen, G. Gaggſtatt 145
Lobenrot, G. Schanbach 15
Loch, G. Aichhalden 80
„ „ Baiersbronn 57
„ „ Bodnegg 251
Loch, G. Grünkraut 255
„ „ Leupolz 314
„ „ Neuravensburg 315
Lochhauer, G. Aitrach 230
Lochbrücke, G. Hirſchlatt 280
Lochbühl, G. Hofs 237
Lochen, G. Ravensburg. 247
Lochenhof, G. Hauſen 94
Lochenried, G. Illingen 277
Locherhof 95
Locherhof, G. Zogenweiler 263
Löcherholz, G. Westernach 186
Locherkopf, G. Eglofs 310
Lochershöfle, G. Eglofs 310
Löchgan 8
Lochhammer, G. Eglofs 310
Lochhannes, G. Arnach 292
Lochhof, G. Aichhalden 81
Lochhof, G. Hohenſtaufen 221
Löchle, G. Bergatreute 292
„ „ Sulgan 86
„ „ Sulgen 86
„ „ Wolfegg 302
Lochmühle, G. Aitrach 230
„ „ Grünkraut 255
„ „ Neukirch 282
„ „ Peterzell 84
„ „ Rötenbach 85
Lochſchmiede, G. Sulgan 86
Lochter, G. Neutrauchburg 317
Lochweber, G. Mittelbuch 202
Loberhof, G. Ilmau 278
Löſelmühle, G. Bergatreute 292
Löffelſtelzen 173
Loffenau 75
Lohe, G. Obereppach 184
Lohhof, G. Tuttlingen 106
Löhle, G. Sommersried 320
Löhlis, G. Ellwangen 232
„ „ Steinhauſen 205
Lohmühle, G. Börſtingen 67
„ „ Wüſtenrot 48
Lohner, G. Liebenau 281
Lohr, G. Weſtgartshauſen 123
Lohren, G. Blönried 270
„ „ Eggenreute 308
Lohrhof, G. Frauental 172
Lombach 62
Lomersheim 30
Lonſee 289
Lonſingen 109
Lontal, G. Stetten 290
Looch, G. Baiersbronn 58
Lorch 194
Lorenzenzimmern, G. Großaltdorf 158
Loretto, G. Binsdorf 100
„ „ Scheer 275
„ „ Sommersried 320
„ „ Sonderbuch 246

Digitized by Google

Loretto, G. Wolfegg 301
Loritz, G. Christazhofen 307
Löschenhirschbach, G. Kleinhirschbach 183
Loßburg 62
Lotenberg, G. Eschenbach 220
„ „ Heiningen 221
Lottenmühle, G. Wangen 303
Lotthaus, G. Oberfischach 138
Louisgarde, G. Nassau 173
Löwenhorn, G. Niederwang. 317
Löwenstein 45
Löwental, G. Schnetzenhausen 284
Lubach, G. Amtzell 305
Luber, G. Vogt 259
Lubendauers Schafhaus, G. Dewangen 112
Ludisreute, G. Wolketsw. 262
Luditsweiler, G. Hochberg 273
Ludwigsburg 22
Ludwigshöhe, G. Münsing. 242
Ludwigsmühle, G. Rindelb. 128
„ „ Roseub. 129
Ludwigsruhe, G. Langenburg 146
Ludwigstal, G. Tuttlingen 106
Luegen, G. Guggenhausen 273
Luft, G. Zogenweiler 263
Lufthütte, G. Schussenried 298
Lugen, G. Betzweiler 81
Luizhausen 289
Lukasreutehof, G. Isny 314
Lumper, G. Ravensburg 247
Lungfee, G. Grünkraut 255
Lupbühl, G. Rietheim 107
Luppenhofen, G. Obermarchtal 213
Luppenmühle, G. Amtzell 305
Luppmanns, G. Eggenreute 308
Lupratsberg, G. Baienfurt 248
Lustbronn, G. Stuppach 174
Lustenau (Markt), 120
Lustenau, G. Laubach 115
Lustenbach, G. Flumau 278
Lusthof, G. Dewangen 112
Lustnau 104
Luß, G. Amtzell 305
„ „ Bodnegg 251
„ „ Schmalegg 257
Lußmanns, G. Eggenreute 308
Lustrut, G. Pommertsw. 116
Luttolsberg, G. Wuchzenhof. 241
Lützelalb, G. Weißenstein 218
Lutzenberg, G. Althütte 2
Lutzenen, G. Christazhofen 307
Lützenhardt 68
Lützenhardt, G. Hirsau 53
„ „ Semmenhardt 55
Lützenhardter Mühle, G. Tumlingen 64
Lutzenhaus, G. Amtzell 305
Lutzensägmühle, G. Murrhardt 4
Luzenweiler, G. Maselheim 201
Luzer, G. Rohrdorf 319
Luzenhof, G. Immenried 314

Maad, G. Schmidhausen 28
Machtolsheim 208
Maden, G. Mariazell 84
„ „ Sulzen 86
Madenreute, G. Liebenau 281
Mäder, G. Adelmannsf. 112
Mäderhaus, G. Gerstetten 163
Maderhof, G. Waldburg 261
Mäderhof, G. Wasseralf. 117
Mäderhöfe, G. Heuchlingen 114
Mädle, G. Unterrombach 117
Magenhaus, G. Reute 298
Magenheim, G. Cleebronn 12
Mägerkingen 89
Magelsheim 245
Magstadt 10
Mahlmühle, G. Hürbel 200
Mahlstetten 98
Mähringen, OA. Tüb. 105
„ „ Ulm 289
Maibach, G. Bubenorbis 157
Maichingen 10
Maienbühl, G. Deißlingen 93
Maienfels 45
Maiental, G. Tuttlingen 106
Maierhalden, G. Ravensburg 316
Maierhof, G. Alfdorf 191
„ „ Amtzell 305
„ „ Christazhof. 307
„ „ Lorch 194
„ „ Tiefenbach 267
„ „ Welzeg 302
Maiers, G. Haidgau 295
Maiertal, G. Waldburg 261
Mailand, G. Reichenhofen 238
Mainhardt 46
Mainhardtfall, G. Kirchens. 183
Mainkling, G. Honhardt 119
Maisenbach 75
Maisenbacher Sägmühle, G. Liebenzell 53
Maisenburg, G. Judelhaus. 245
Maisenhälden, G. Güttling. 34
Maisenhäuser, G. Hohenstadt 114
Maitis 221
Maitishof, G. Hohenstaufen 221
Makenhof, G. Neckarweih. 24
Malaichen, G. Eglofs 310
Maler, G. Neutrauchburg 316
Malmishaus, G. Frenhofen 254
Malmsheim 21
Mangenhäusle, G. Bodnegg 251
Mangler, G. Wiggenreute 321
Maugoldfall 184
Mangoldshausen, G. Bühlerzell 125
Mannenberg, G. Rudersberg 196
Mannenweiler, G. Grab 3
Mannholz, G. Pfahlbronn 195
Mannshaupten, G. Schorndach 189
Manolzweiler, G. Winterb. 190
Mantelhof, G. Unterromb. 117
Manzell, G. Schnetzenhausf. 284
Marbach, OA. Stadt 25
„ OA. Rieblingen 266
Marbach, G. Tapfen 243
Marbächle, G. Oberrot 139
Märbottenweiler, G. Eberhardzell 294
Margrethausen 50
Marhördt, G. Oberrot 139
Marhördter Mühle, G. Oberrot 139
Mariaberg, G. Bronnen 88
Mariabrunn, G. Oberdorf 283
Maria-Hochheim, G. Irrlingen 95
Mariä-Kappel 120
Mariatal, G. Eschach 253
Mariazell 84
Marienhof, G. Regglisw. 228
„ „ Schwaigern 13
Markbronn 208
Markelsheim 173
Markertshofen, G. Gründelhardt 119
Markgröningen 24
Marktanner, G. Vogt 259
Marktlustenau 120
Marlach 169
Marschalkenzimmern 101
Marstetten, G. Aitrach 231
Marsweiler, G. Baindt 248
Martens, G. Steinhausen 205
Martinsbauer, G. Dietmanns 293
Martinsberg, G. Reichenbach 98
Martinshof, G. Dietmanns 293
Martinsmoos 54
Marxenhof, G. Kirchenkirnberg 193
Marzellenhof, G. Gschwend 186
Maselheim 201
Massenbach 12
Massenbachhausen 12
Maßhalderbuch, G. Odenwaldstetten 245

Digitized by Google

Mateshörlebach, G. Sulzdorf 160
Matlacher, G. Steinhausen 204
Mattenhaus, G. Steinach 299
Matzen, G. Eisenharz 311
Matzenbach 121
Matzengehren, G. Rosenb. 129
Matzenhaus, G. Tannau 286
Matzenhofen, G. Berg 249
Matzenweiler, G. Ilmnau 278
„ G. Wiggenrente 321
Matzenweilerhof, G. Ilmnau 278
Maubach 4
Mauchenmühle, G. Unterschwarzach 301
Maucherhof, G. Haslach 235
Mauer, G. Münchingen 21
Maulach, G. Rosfeld 121
Maulbronn 29
Mäulesmühle, G. Musberg 36
Mauren, G. Ebenweiler 271
„ „ Ehningen 10
Maurers, G. Eisenharz 311
Mäurershäusle, G. Michelfeld 159
Maus, G. Ellwangen 124
Mäusberg, G. Ettenhausen 167
Mäusdorf, G. Laßbach 168
Maushardtsberg, G. Rohrb. 318
Max, G. Mittelbuch 202
Mäxel, G. Mittelbuch 202
Maxenhof, G. Stöckllen 131
Maxfelderhof, G. Ehestetten 243
Maxhof, G. Erbach 211
Mayerhauser, G. Schlier 256
Mayerhof, G. Grünkraut 255
Mechanische Spinnerei, G. Altenstadt 215
Mechanische Werkstätte, G. Hohentengen 273
Meckenbeuren 281
Megetsweiler, G. Kappel 255
Meggen, G. Göttlishofen 312
Mehetsweiler, G. Neukirch 282
Mehlhof, G. Rosenberg 129
Mehlis, G. Baindt 248
Mehlishofen, G. Berg 249
Mehrenberg, G. Obereisenbach 283
Mehrstetten 245
Mehrstetten, G. Ballend. 287
Meidelstetten 245
Meimsheim 13
Meisterhaus, G. Eichstegen 271
„ „ Oehringen 180
„ G. Unterdettingen 205
Meisterhof, G. Weingarten 261
Meistern, G. Bergorte 52
Meistershofen, G. Schnetzenhausen 285
Meisterstall, G. Kerkingen 178
Melbersmühl, G. Matzenb. 121
Melchior, G. Tannheim 240
Mendelbeuren, G. Altshausen 269
Mendler, G. Neuravensb. 316
Menelzhofen, G. Neutrauchburg 317
Menelzhoferberg, G. Neutrauchburg 317
Mengen 274
Menhardsweiler, G. Unterschwarzach 301
Menisrain, G. Mühlhausen 296
Menisrente, G. Grünkraut 255
Menniswelle, G. Unterurbach 301
Menzenhäusle, G. Baindt 248
Menzenweiler, G. Geigelbach 272
Menzler, G. Wuchzenhofen 241
Menzles, G. Kaisersbach 193
Menzlings, G. Emmelhof. 312
Menzlis, G. Dietmanns 293
Merazhofen, G. Gebrazhof. 233
Mergelacker, G. Rötenberg 85
Mergelgrube, G. Aichhalden 80
Mergelstetten 164
Mergentheim 171
Merkelbach, G. Bellberg 161
Merken, G. Leupolz 314
Merklingen, OA. Blaubeuren 208
„ „ Leonb. 21
Merzenhof, G. Ottenbach 222
„ „ Stöckllen 130
Meseralshof, G. Dietm. 293
Messelhof, G. Donzdorf 216
Messenhalden, G. Reichenbach 154
Messersmühle, G. Michelfeld 159
Meßbach 169
Metzhausen, G. Blitzenrente 250
Metzmers, G. Mühlhausen 296
Metzner, G. Vogt 250
Metznerhaus, G. Mühlheim 107
Metzstetten 50
Metallwarenfabrik, G. Geislingen 214
Metlangen, G. Straßdorf 155
Mettelbach, G. Kirchenkirnberg 193
Mettelberg, G. Fornsbach 3
Mettelmühle, G. Unterfeutheim 161
Mettenbachermühle, G. Diefenbach 29
Mettenberg 201
Mettenberg, G. Rot 239
Metterzimmern 8
Mettinzen, G. Eßlingen 16
Metzdorf, G. Wohlmuthaus. 187
Metzelgehren, G. Adelmannsfelden 112
Metzelhof, G. Lorch 194
Metzger, G. Arnach 291
„ „ Mühlhausen 296
„ „ Wuchzenhofen 241
Metzgerbauernhof, G. Eßlenbogen 82
Metzgerhof, G. Neuravensburg 316
Metzholz, G. Gammesfeld 145
Metzingen 110
Metzisweiler, G. Eintürn. 294
Metzisweiler, G. Taldorf 258
Metzlenshof, G. Frickenhof. 135
Metzlinsweilerhof, G. Buhlbronn 188
Metzlinsweilermühle, G. Haubersbronn 189
Meuschen, G. Grünkraut 255
Menschenmoos, G. Grünkraut 255
Meuschenmühle, G. Alfdorf 191
Mezger, G. Mittelbuch 202
Michaelsberg, G. Bötting. 32
„ „ Cleebronn 12
Michelau, G. Unterschlechtbach 196
Michelbach, a. Heuchelb. 13
„ am Wald 184
„ an der Bilz 138
„ an der Heide 146
„ an der Lücke 147
Michelbächle, G. Fichtenberg 134
Michelberg, G. Michelwinnaden 296
Michles, G. Rottum 204
Michelesmühle, G. Leibringen 101
Michelfeld 158
Michelfeld, G. Unterriffingen 179
Michelfelder Hof, G. Oberdigisheim 50
Michelfelder Tal, G. Michelfeld 159
Michelhölzle, G. Frittlingen 98
Michels, G. Unterschwarzach 301
Michelshof, G. Braunenweiler 271
Michelwinnaden 296
Michlebaindt, G. Beuren 306
Miedelsbach 189
Mieterkingen 274
Mietingen 227
Milpishaus, G. Hüttenrente 273
Mindbuch, G. Neuravensb. 316

Digitized by Google

Minderreuti, G. Uttenweil. 268
Mindersbach 71
Miſchen, G. Leupolz 315
Miſſele, G. Baiersbronn 57
Miſſen, G. Herlazhofen 237
„ „ Leupolz 315
Miſſihof, G. Salzſtetten 68
Miſtlau, G. Gaggſtatt 145
„ „ Waldtann 123
Mißenhardt, G. Taunau 286
Mißſägmühle, G. Unterreichenbach 55
Mittelbach, G. Herrentierbach 145
Mittelbiberach 201
Mittelbronn, G. Frickenhof. 135
Mittelbrüden, G. Oberbrüden 5
Mittelbuch 201
Mittelbuch, G. Wain 229
Mittele, G. Amtzell 305
Mittelenztal, G. Enztal 70
Mittelfiſchach 138
Mittelfiſchbach, G. Großerlach 3
Mittelhaslach, G. Hohenhaslach 38
Mittelhof, G. Ellwangen 124
Mittelhohlenbach, G. Pommertsweiler 116
Mittelhub, G. Leupolz 315
Mittellengenfeld, G. Hüttlingen 115
Mittelmeizenmühle, G. Wört 132
Mittelmühle, G. Adelberg 188
„ G. Ettenhauſen 167
„ „ Hemigkofen 279
„ „ Löwenſtein 45
„ „ Mainhardt 46
„ „ Weſtgartshauſen 123
Mittelried, G. Ratzenried 318
Mittelrot, G. Fichtenberg 134
Mittelſchlechtbach, G. Unterſchlechtbach 196
Mittelſchnaitbach, G. Laupertshauſen 201
Mittelſchöntal, G. Backnang 2
Mittelſtadt 110
Mittelſteinbach, G. Unterſteinbach 185
Mittelſteinwald, G. Schömberg 63
Mitteltal, G. Baiersbr. (2) 58
Mittelurbach, G. Unterurb. 301
Mittelwald, G. Adelmannsfelden 112
Mittelweiler, G. Hürbel 200
„ G. Pfahlbronn 195
Mittelwies, G. Amtzell 305
Mittenhauſen, G. Obermarchtal 213
Mittenweiler, G. Aſchmannshardt 198
„ „ Schomburg 285
Mittishaus, G. Obereſſendorf 297
Mochental, G. Kirchen 212
Mochenwangen, G. Wolpertswende 262
Mocken, G. Schmalegg 257
Mockenhof, G. Eiſenharz 310
Möckmühl 33
Mögglingen 153
Möglingen, OA. Ludwigsb. 24
„ „ Oehr. 184
Möhnhof, G. Bartholomä 151
Mohr, G. Eintürnen 294
„ „ Ellwangen 232
Mohrenſchachen, G. Ellwangen 233
Mohrenſtetten, G. Lauchh. 127
Mohrhaus, G. Bodnegg 251
Möhrig, G. Oehringen 180
Möhringen, OA. Riedlingen 266
„ auf d. Fildern 36
Möhris, G. Berg 249
Molkenſtein, G. Michelfeld 159
Molldiete, G. Ravensburg 247
Mollen, G. Vogt 259
Möllenbronn, G. Fronhof. 254
Molpertshaus, G. Wolfegg 302
Monakam 54
Mönchberg 65
Mönchhof, G. Kaiſersbach 193
Mönchhöfe, G. Achſtetten 226
Mönchsberg, G. Mainhardt 46
Mönchsrot, G. Rot 238
Monhardt, G. Walddorf 72
Monrepos, G. Ludwigsburg 23
Mönsheim 21
Moos, G. Amtzell 305
„ „ Bodnegg 251
„ „ Eglofs 310
„ „ Großholzleute 313
„ „ Meckenbeuren 281
„ „ Neuravensburg 316
„ „ Oberdorf 283
„ „ Vogt 259
Moosacker, G. Gebrazhofen 233
Moosbeuren 212
Moosbronn, G. Bernbach 73
Moosburg 267
Moosehren, G. Wolpertswende 262
Moosgaſſe, G. Marlazell 84
Mooshauſen, G. Aitrach 231
Moosháusle, G. Dietmanns 293
„ „ Wolfegg 301
Mooshelm 274
Mooshof, G. Wiggenreute 321
Moosmühle, G. Sommersried 319
Moosing, G. Amtzell 305
Moosmichelshof, G. Aichhalden 81
Moosmühle, G. Leutkirch 230
Moosmaldhof, G. Lauterb. 84
Mooswieſe, G. Durlangen 151
Morbach, G. Grab 3
Morgental, G. Göttelfingen 61
Morizenhof, G. Bellamont 198
Morsbach 169
Mörſingen 267
Mörtlingen, G. Schweindorf 179
Morſtein, G. Dünsbach 144
Möſelsberg, G. Fiſchbach 199
Moſer, G. Vogt 259
Moſers, G. Arnach 291
Moſisgreut, G. Vogt 259
Mösle, G. Amtzell 305
„ „ Vogt 259
Mösmühle, G. Stafflangen 204
Möſſingen 91
Möttlingen 54
Motzenhaus, G. Meckenbeuren 281
Mötzingen 65
Mucken, G. Wolpertsw. 262
Mückenberg, G. Lauterbach 83
Muckental, G. Ellenberg 126
Mückle, G. Oberdorf 283
Mühlacker, G. Dürrmenz 29
Mühläckerle, G. Gſchwend 136
Mühlberg, G. Spindelwag 230
„ „ Wolfegg 302
Mühlbolz, G. Eglofs 310
Mühlbrücke, G. Ravensb. 247
Mühlebach, G. Liebenau 281
Mühlebauernhof, G. Ehlenbogen 82
Mühleiſenhof, G. Ottenbach 222
Mühlen am Neckar 68
Mühlen, G. Kirchen 212
Mühlenberg, G. Sulzbach 141
Mühleurente, G. Schlier 256
Mühlenwieſen, G. Vogt 259
Mühlepaſſau, G. Bodnegg 251
Mühlhalden, G. Eglofs 310
Mühlhauſen a. d. Enz 39
„ am Neckar 15
„ OA. Geisling. 217
„ „ Tuttling. 107
„ „ Waldſee 296

Digitized by Google

Mühlhausen, G. Mundelbingen 212
Mühlhäusle, G. Fachsenfeld 113
Mühlheim am Bach 101
„ an der Donau 107
Mühlhof, G. Gebrazhofen 233
Mühlholz, G. Schechingen 116
Mühlhölzle, G. Göggingen 152
Mühlholzle, G. Schmalegg 257
Mühringen 68
Mulfingen 169
Mulfingen, G. Göggingen 152
Müllern, G. Leupolz 315
Multer, G. Blönried 270
Münchenreute, G. Blönried 270
Münchingen 21
Mundeldingen 212
Mündele, G. Amtzell 305
Mundelsheim 27
Mündelshof, G. Wiggenreute 321
Munderkingen 212
Mundingen 212
Mundstückle, G. Emmelhofen 312
Münklingen 21
Münsingen 242
Münster, OA. Cannstatt 15
„ „ Meregenth. 173
Münster, G. Unterrot 142
Münstermühle, G. Unterrot 142
Münzdorf 245
Murgbrehen, G. Baiersbr. 58
Murgbrücke, G. Baiersbr. 57
Murr 27
Murrhardt 4
Murrwangen, G. Rot 239
Musbach 274
Musberg 36
Muschen, G. Eggenreute 308
Muschenwang, G. Hausen 207
Musdorf, G. Rot am See 148
Müssigmühle, G. Tiefenbach 34
Mussingen, G. Unterkirchberg 229
Mussismühle, G. Langenau 289
Mutlangen 153
Muthof 169
Muttelsee, G. Langnau 280
Muttensweiler 202
Muttenhaus, G. Guggenhausen 273
Mutzenhof, G. Kirchenkirnberg 193

Nabern 224
Nägele, G. Mittelbuch 202
„ „ Siggen 319
Nägeleshof, G. Unterrombach 117
Nägelesee, G. Hardt 83
Nagelmühle, G. Oberdorf 179
Nagelsberg 169
Nagelschmiede, G. Lauffen 95
Nagold 69
Nagoldtalsägmühle, G. Igelsberg 62
Näherhof, G. Großfüßen 216
„ G. Kleineislingen 221
Naicha, G. Wiesenbach 149
Naislach, G. Würzbach 55
Naislacher Mühle, G. Würzbach 55
Nannenbach, G. Gebrazhofen 234
Nardenheim, G. Vordersteinenberg 142
Nasemichel, G. Bellamont 198
Nasgenstadt 212
Nassach 27
Nassach, G. Adelberg 188
„ „ Ejenhausen 253
Nassachmühle, G. Baiereck 188
Nassau 173
Nattheim 164
Nebenstück, G. Sulzbach 141
Nebringen 65
Neckaran, G. Neckargartach 19
Neckarburg, G. Rottweil 93
Neckargartach 19
Neckargröningen 24
Neckarhausen 78
Neckarremms 42
Neckarsulm 31
Neckartenzlingen 78
Neckartailfingen 78
Neckartailfingen, Bahnhof, G. Raidwangen 79
Neckarweihingen 24
Neckarwestheim 9
Neckenfurt, G. Wolfegg 302
Neckllnsberg, G. Asperglen 188
Neenstetten 289
Nehmetsweiler, G. Zogenweiler 263
Nehren 105
Neideck, G. Christazhofen 307
Neidensels, G. Satteldorf 122
Neidlingen 224
Neipperg 13
Neipperg, Schloß, G. Neipperg 13
Nellingen, OA. Blaub. 208
„ Eßling. 17
Nellingsheim 92
Nellmersbach 42
Nendingen 107
Nenningen 217
Nerenstetten 289
Neresheim, OA. St. 175
Neresheim, Schloß, G. Neresheim 175
Nesselbach, G. Bächlingen 143
Nessenbach, G. Schmalegg 257
Nessenreben, G. Weingart. 262
Nestbaum, G. Altmannshof. 231
Nestbühl, G. Schmalegg 257
Nestelberg, G. Sulzbach 141
Nestelwasen, G. Oberndorf 80
Nestleinsberg, G. Weipertshofen 123
Neßlau, G. Unterrombach 117
Nettlestrauf, G. Baiersbr. 57
Neuaichach, G. Berg 249
Neuasbach, G. Herbrechtingen 164
Neuaulwangen, G. Schmalegg 257
Neubärental, G. Wurmberg 31
Neuban, G. Ravensburg 247
„ „ Unterkochen 117
Neubauer, G. Bellamont 198
„ „ Mittelbuch 202
Neubaumgarten, G. Berg 249
Neuberg, G. Eschach 252
„ „ Oberspeltach 121
Neubolheim, G. Bolheim 163
Neuböllingerhof, G. Neckargartach 19
Neubrlach, G. Baienfurt 248
Neubronn, OA. Aalen 115
„ „ Mergenth. 173
Neubronn, G. Harthausen 172
Neubulach 54
Neuburg, G. Lauterach 212
Neuburghof, G. Gerstetten 163
Neudeck, G. Langenbeuting. 183
Neudorf, G. Rottenacker 213
Neueburg, G. Rosenfeld 102
Neueichhof, G. Aixheim 97
Neuenbürg 78
Neuenbürg, Bahnhof, G. Gräfenhausen 75
Neuenhaus 78
Neuenstadt am Kocher (an der Linde) 33
Neuenstein 184
Neufels, G. Neureut 184
Neuffen 78
Neufra, OA. Riedlingen 267
„ „ Rottweil 95
Neufürstenhütte 4
Neuhagenbach, G. Schmalegg 257
Neuhalden, G. Tettnang 276
Neuhafelhaus, G. Baienf. 248
Neuhaus, G. Aixheim 97
„ „ Amstetten 215

Digitized by Google

Neuhaus, G. Amtzell 305
„ „ Bebenweiler 264
„ „ Bierlingen 67
„ „ Bobwegg 251
„ „ Grünkraut 255
„ „ Honhardt 119
„ „ Igersheim 173
„ „ Matzenbach 121
„ „ Murrhardt 4
„ „ Neukirch 282
„ „ Neutrauchb. 317
„ „ Willsbach 47
„ „ Wolfegg 302
Neuhausen an der Erms 110
„ auf d. Fildern 17
„ ob Eck 107
Neuhausen, G. Hausen 137
Neuhauser, G. Arnach 291
„ „ Haslach 235
„ „ Oberesslend. 297
Neuhäuser, G. Schnetzenh. 284
Neuhauserhof, G. Dietenh. 227
Neuhäuserſäge, G. Vogt 259
Neuhäusle, G. Tannau 286
Neuhäusler, G. Haidgau 295
Neuhengstett 54
Neuhof, G. Aixheim 97
„ „ Berlichingen 166
„ „ Dewangen 112
„ „ Kirchberg 27
„ „ Langenburg 146
„ „ Odheim 33
„ „ Ottenbach 222
„ „ Siglingen 34
Neuhofen, G. Gailenkirchen 158
Neuherlachen, G. Sulzb. 141
Neuhueb, G. Ellenberg 125
Neuhütte, G. Wüſtenrot 48
Neuhütten 46
Neukirch, OA. Rottweil 95
„ „ Tettnang 282
Neukochen, G. Unterkochen 116
Neulautern 46
Neulautern, Pfarrhaus, G. Spiegelberg 6
Neuler 127
Neumäder, G. Züramoos 199
Neumagenheim, G. Cleebronn 12
Neumühle, G. Altersberg 133
„ „ Baiersbronn 57
„ „ Beuren 70
„ „ Birkmannsw. 40
„ „ Enzweihing. 38
„ „ Jagſtzell 126
Neumühle, G. Kemnat 36
„ „ Michelbach 138
„ „ Nendingen 107
„ „ Oberrot 139
„ „ Pommertsw. 116
„ „ Ratzenried 318
„ „ Satteldorf 122
„ „ Saulgau 269
„ „ Schmidhauſ. 28
„ „ Schwieberd. 24
„ „ Unterkochen 116
„ „ Waldenburg 186
„ „ Westhausen 131
„ „ Wolfegg 302
„ „ Wuchzenhof. 241
Neunbronn, G. Sulzdorf 160
Neuneck 62
Neunheim, G. Röhlingen 128
Neunkirchen 173
Neunkirchen, G. Michelf. 159
Neunſtadt, G. Röhlingen 129
Neunmiſra, G. Herzogsweiler 61
Neuravensburg 315
Neuringgenburg, G. Esenhausen 253
Neureut 184
Neue Sägmühle, G. Loſſenau 75
Neuſägmühle, G. Mainh. 46
Neuſaß, G. Schöntal 170
Neuſatz 75
Neuſchel, G. Waldburg 261
Neuſchmiede, G. Abtsgmünd 111
Neuſchneller, G. Emmelhof. 312
Neuſchöntal, G. Backnang 2
Neuſelhalden, G. Steinh. 165
Neuſes 173
Neuſtadt (Neuſtädtle) 42
Neuſtädtlein, G. Lautenbach 120
Neuſteußlingen, G. Emmahofen 211
Neutann, G. Wolfegg 302
Neutrauchburg 316
Neunrbach, G. Unterurbach 301
Neuwaldburg, G. Waldb. 261
Neuweiler, OA. Böbling. 10
„ „ Calw 54
Neuweiler, G. Tailfingen 51
Neuweilerhof, G. Plüderhauſen 195
Neuwelt, G. Hardt 82
Neuwirtshaus, G. Geiſpelb. 182
„ „ Mainh. 46
„ „ Oberſtenfeld 28
Neuwirtshaus, G. Stammheim 25
Neuwirtshaus, G. Vorderſteinenberg. 142
Neuwirtshaus, G. Weilheim 105
Neuzigelhütte, G. Unterkochen 116
Neuzweiflingen, G. Sindringen 185
Niederalfingen, G. Hüttl. 115
Niederbiegen, G. Baienf. 248
Niederdobel, G. Hopfau-Neunthauſen 101
Niederhaslach, G. Hohenhaslach 38
Niederhauſen, G. Naſſau 173
Niederheckenhof, G. Pfahlbronn 195
Niederhofen, OA. Brack. 13
„ „ Ehing. 212
Niederhofen, G. Glatten 61
„ „ Wuchzenh. 241
Niederholz, G. Sommersr. 320
Niederkirch, G. Untersulmetingen 205
Niederlehen, G. Eggenrente 309
Niedermühle, G. Arnach 292
„ „ Bühlert. 124
Niedernau 92
Niedernborf, G. Ottendorf 140
Niedernhall 169
Niederzell, G. Gutenzell 200
Niederreutin, G. Bondorf 65
Niederrimbach 173
Niederroden, G. Stöbtlen 130
Niederſteinach, G. Oberſteinach 147
Niederſteinach, G. Reinsbronn 174
Niederſtetten 147
Niederſtotzingen 289
Niederswieler, G. Wolpertswende 263
Niederwäldeu, G. Holzhauſ. 221
Niederwangen 317
Niederweiler, G. Blaufelb. 144
„ „ Leupolz 315
Niederwinden, G. Rot a. S. 148
Niemandsfreund, G. Amtzell 305
Nieratz, G. Niederwangen 317
Nieſitz, G. Ebnat 177
Nieſsle, G. Hopfau-Neunth. 101
Nietheim, G. Großkuchen 178
Niggel, G. Waldburg 261
Niklas, G. Rottum 204
Nimmes, G. Sulzau 86
Nippenburg, G. Schwieberdingen 24
Nitzenhauſen 169
Nitzenweiler, G. Hemigkof. 279
Nollenberg, G. Rötenbach 85
Nonnenbach 282
Nonnenberg, G. Hardt 83

Digitized by Google

Nonnenbühl, G. Buchzenhofen 241
Nonnenmiß, G. Enzklösterle 74
" " Wildbad 77
Nonnenmühle, G. Althütte 2
Nonnenweiler, G. Saulgau 269
Noppen, G. Hauerz 235
Norbert, G. Haslach 235
Nordalbberg, G. Deggingen 215
Nordhausen, OA. Brack. 13
" " (Allw. 127
Nordheim 13
Nordhofen, G. Kirchberg 200
Nordstetten 68
Notzenhaus, G. Neukirch 282
Notzingen 224
Nufringen 65
Nürtingen 77
Nuspflingen 98
Nußbaum, G. Leupolz 315
Nußdorf 39
Nüßlenshof, G. Mainhardt 46

Obelhofen, G. Fronhofen 254
Oberaich, G. Bodnegg 251
Oberaichen, G. Fronhofen 254
" " Leinfelden 36
Oberaichhof, G. Besserdorf 81
Oberallingen, G. Allingen 277
Oberalfingen, G. Hofen 114
Oberallewinden, G. Ravensburg 247
Oberankenreute, G. Schlier 256
Oberaspach, G. Unteraspach 160
Oberatzenberg, G. Geigelb. 272
Oberau, G. Amtzell 305
" " Teuchelried 308
Oberbalzheim 227
Oberbauer, G. Mittelbuch 202
Oberbauerhof, G. Lauterb. 83
Oberbaumgarten, G. Friedkirch 277
Oberberghof, G. Ehrenst. 288
Oberberken 189
Oberbettringen 153
Oberböbingen 153
Oberböhringen, G. Unterböhringen 218
Oberbolhingen 79
Oberbrändi, G. Wittendorf 64
Oberbronnen, G. Stödtlen 130
Oberbrüden 4
Oberbuch, G. Bain 229
Oberbuchhäusle, G. Unterschwarzach 300
Oberburkhardshofen, G. Diepoldshofen 232
Oberderdingen, G. Derd. 29
Oberdettingen, G. Unterdettingen 205
Oberdeufstetten, G. Unterdeufstetten 122
Oberdiepoldshofen, G. Berg 249
Oberdigisheim 50
Oberdischingen 213
Oberdorf, OA. Biberach 202
" " " Neresh. 179
" " " Tettnang 283
Oberdrackenstein, G. Drackenstein 216
Obere Bronnenmühle, G. Rottenburg 91
Obereggatsweiler, G. Reichenbach 275
Oberehlenbogen, G. Ehlenbogen 92
Obereichenrot, G. Spielbach 149
Obereisenbach 283
Obereisesheim 19
Obere Kleinmichelesmühle, G. Plattenhardt 36
Obere Korunberger Sägmühle, G. Oberrot 139
Obere Körschmühle, G. Möhringen 36
Oberensingen 79
Obereppach 184
Obere Rauhmühle, G. Weil im Schönbuch 11
Oberer Eutinger Talhof, G. Eutingen 67
Obere Röhrbachmühle, G. Trochtelfingen 179
Obere Roßstaig, G. Spiegelberg 6
Oberer Riedhof, G. Grimmelfingen 288
Oberer Riedhof, G. Ulm 287
Obere Schafscheuer, G. Murrh. 4
Oberer Zwieselberg, G. Reinerzau 63
Obereschach, G. Eschach 252
Obere Schellenmühle, G. Meimsheim 13
Obere Schlägweidmühle, G. Aufhausen 176
Oberessendorf 297
Obereßlingen 17
Oberfischach 138
Oberfischbach, G. Großerl. 3
Oberflacht 107
Oberfürbuch, G. Wain 229
Obergingsbach 169
Obergrenk, G. Gospoldsh. 234
Obergriesheim 33
Obergriesingen 211
Obergröningen 138
Obergruppenbach, G. Untergruppenbach 19
Oberhäge, G. Rechberg 153
Oberhagenbach, G. Schmalegg 257
Oberhaid, G. Sommersr. 320
Oberhalden, G. Eggenr. 309
" " Göttlish. 312
Oberhartprechts, G. Christazhofen 307
Oberhaslach, G. Junging. 289
" " Unterschwarzach 300
Oberhaugstett 54
Oberhausen 89
Oberhausen, G. Aitrach 231
" " Bodelshausen 91
" " Hausen 94
" " Rechbergshausen 222
Oberhehnen, G. Vogt 259
Oberheimbach, G. Maienfels 45
Oberheinriet, G. Unterheinriet 47
Oberhelbler, G. Amtzell 305
Oberherrlingen, G. Herrlingen 207
Oberhental, G. Münsing. 242
Oberhof, G. Amtzell 305
" " Gaisbach 182
" " Obereßlingen 17
" " Tannau 286
" " Winterbach 190
" " Wolfegg 302
Oberhofen, G. Eschach 252
" " Friesenh. 233
Oberhöfen, " Harsberg 182
" " Warthauf. 206
Oberhohlenbach, G. Pommertsweiler 116
Oberhohlenbach, G. Untergröningen 142
Oberholz, G. Ebenweiler 271
" " Vogt 259
Oberholzheim 227
Oberhorgen, G. Sommersried 320
Oberhornstolz, G. Eberhardzell 294
Oberhueb, G. Seibranz 239
Oberjesingen 66
Oberjettingen 66
Oberiflingen 63
Oberisnyberg, G. Egloffs 309
Oberkessach 169
Oberkirchberg 227
Oberkirneck, G. Lorch 194
Oberknausen, G. Rosenb. 129
Oberkochen 115
Oberköbr, G. Emmelhof. 312
Oberkolbenhof, G. Essing. 113

Digitized by Google

Oberkollbach 54
Oberkollwangen 54
Oberlangensee, G. Flunau 278
Oberlangnau, G. Langnau 280
Oberlengenfeld, G. Hüttlingen 115
Oberlengenhardt 75
Oberlenningen 225
Oberlimpurg, G. Hall 157
Oberlottenweiler, G. Alingen 277
Oberluizen, G. Dietmanns 293
Oberlupberg, G. Berg 249
Obermarchtal 213
Obermaßholderbach, G. Büttelbronn 181
Obermatzen, G. Amtzell 305
Obermeckenbeuren, G. Meckenbeuren 281
Obermeckenhof, G. Schmalegg 257
Obermeizenmühle, G. Wört 182
Obermittelried, G. Hasl. 235
Obermöllenbronn, G. Rente 298
Obermönsheim, G. Mönsheim 21
Obermoeweiler, G. Niederwangen 317
Obermühle, G. Hemigkofen 279
" " Löwenstein 45
" " Mnsberg 36
" " Oberrot 139
" " Talheim 92
" " Waldenb. 186
" " Weltzheim 191
Obermuken, G. Aitrach 230
Obermünkheim, G. Untermünkheim 161
Obermusbach 63
Obernau 92
Oberndorf, OA.-Stadt 80
" OA. Herrenb. 66
Oberndorf, G. Beimbach 144
" " Neubronn 173
" " Rudersb. 196
Obernensteten, G. Kirchenkirnberg 194
Obernhausen, G. Gräfenhausen 75
Obernheim 98
Obernliebelsbach 75
Oberohrn 184
Oberopfingen 238
Oberpfanzenwald, G. Hauerz 236
Oberpfingstweid, G. Tettn. 276
Oberrauhen, G. Schindelb. 298
Oberregenbach, G. Langenburg 146
Oberreichenbach 54
Oberreute, G. Immenried 314
" " Sulgen 86
" " Taldorf 258
Oberriedgarten, G. Sommersried 320
Oberried, G. Ratzenried 318
" " Speßhardt 55
" " Wurzach 242
Oberriexingen 39
Oberriffingen, G. Unterriffingen 179
Oberrimbach 173
Oberroggenmühle, G. Steinenkirch 217
Oberrombach, G. Unterrombach 117
Oberrot 139
Oberrot, G. Emmelhofen 312
Oberrotenbach-Sägmühle, G. Denach 74
Oberrotenstein, G. Hausen o. R. 94
Oberrussenried, G. Renk. 282
Oberscheffach, G. Unterasbach 160
Oberschelklingen, G. Schelflingen 208
Oberschlechtbach, G. Unterschlechtbach 196
Oberschmerach, G. Eckartshausen 157
Oberschnaitbach, G. Lauppertshausen 201
Ober-Schnaitertal, G. Wittendorf 64
Oberschneidheim, G. Unterschneidheim 131
Oberschöntal, G. Backnang 2
Oberschoren, G. Zogenweiler 263
Oberschwanden, G. Goldholdshofen 234
Oberschwandorf 71
Oberschwarzach, G. Dietmanns 293
Oberseemühle, G. Pliezingen 36
Obersielmingen 36
Obersiggenhaus, G. Amtzell 305
Obersöllbach 184
Obersontheim 140
Oberspehnen, G. Vogt 259
Oberspeltach 121
Oberspießwengen, G. Beuren 306
Oberspringen, G. Plitzenrente 250
Oberstadion 213
Oberstaig, G. Berg 249
Oberstetnach 147
Oberstetnbach 185
Obersteinenberg, G. Welzheim 191
Oberstelzhausen, G. Lustenau 120
Oberstenfeld 28
Oberstetten, OA. Gerab. 147
" " Münsl. 245
Oberstetten, G. Grienmoos 199
Oberstocken, G. Bergatreute 293
Oberstotzen, G. Amtzell 305
Oberstotzingen 289
Obersulgen, G. Eschach 252
Obersulmetingen 202
Obersulz, G. Sulz 72
Obertal, G. Baiersbr. 59
" " Eßlingen 16
Obertalfingen, G. Ulm 287
Obertalheim 71
Oberteuringen 284
Obertiefental, G. Sommersried 320
Obertürkheim 15
Obernrbach, OA. Schorndorf 189
Oberurbach, G. Unterurbach 301
Obervorholz, G. Eglofs 310
Oberwachingen 267
Oberwagenbach, G. Bodnegg 251
Oberwaldach, G. Cresb. 60
Oberwälden 222
Oberwaldhaus, G. Unterschwarzach 300
Oberwaldhausen, G. Unterwaldhausen 275
Oberwaldhausen, G. Zogenweiler 263
Oberweckerstell, G. Donzd. 216
Oberweiher, G. Neutrauchburg 317
Oberwelhers, G. Eisenharz 311
Oberweiler, G. Aichhalden 52
" " Ebenw. 271
" " Geigelb. 272
" " Laubbach 274
" " Leupolz 315
" " Oberkirchberg 227
" " Oppelsbohm 42
" " Taldorf 258
" " Viermd. zwanzig Höfe 87
" " Wittenw. 150
Oberweisach 5
Oberweis, G. Amtzell 305
" " Waltersh. 240
Oberwilflingen, G. Unterwilflingen 131
Oberwilzingen, G. Hayingen 244
Oberwinden, G. Rot a. S. 148

Digitized by Google

Oberwolfertsweiler, G. Langnau 280
Oberwörthaus, G. Rottenburg 90
Oberzell, G. Rot 239
" " Stöbtlen 131
" " Talborf 258
Oberziegelbach, G. Ziegelb. 303
Ochsenbach 13
Ochsenberg, OA. Heidenheim 165
Ochsenberg, G. Margreth. 50
Ochsenburg 13
Ochsenhalde, G. Sulzbach 141
Ochsenhardt, G. Baiersbr. 58
Ochsenhausen 202
Ochsenhof, G. Maienfels 45
Ochsenhof, G. Untergrön. 142
Ochsenhöfle, G. Sulzbach 141
Ochsensteig, G. Aitrach 231
Ochsental, G. Mulfingen 169
Ochsenwang 225
Odenahlen, G. Seekirch 267
Odengehren, G Rechberg 153
Odenhof, G. Baiersbr. 58
Odenwald, G. Loßburg 62
Odenwaldstetten 245
Odernhardt 42
Odheim 33
Odwellerhof, G. Börtl. 220
Ofenbach, G. Westgartsh. 123
Ofenberg, G. Oberrot 139
Oferdingen 105
Offenau 34
Offenhausen, G. Gomad. 244
" Gestütshof, G. Gomad. 244
Offingen 267
Oeffingen 15
Öffings, G. Deuchelried 308
Ofterdingen 92
Oggelsbeuren 213
Oggelshausen 267
Oggenhausen 165
Ohmden 225
Ohmenhausen 89
Ohmenheim 179
Ohnastetten 110
Ohnholz, G. Untersteinbach 185
Ohnhülben, G. Dürrenwaldstetten 265
Ohrenbach, G. Steinbach 170
Ohringen 180
Ohrlis, G. Haidgau 295
Ohrnberg 185
Ohrsägmühle, G. Rosenb. 129
Okatreute, G. Schmalegg 257
Oelbergwald, G. Rohrd. 318
Oelbronn 30
Oelenderle, G. Stammh. 55
Oelhardtsweiler, G. Birkmannsweiler 40
Oelhaus, G. Fichtenberg 134
" " Roßfeld 121
Oelhäuser, G. Leinzell 152
Oelkofen 275
Oellingen 289
Oelmühle, G. Großaspach 3
" " Schafhausen 10
Olnhausen 34
Olzreute, G. Schussenried 298
Omersbach, G. Göttelfing. 61
" " Hochdorf 61
Onatsfeld, G. Wasseralfing. 117
Onolzheim 121
Onstmettingen 50
Opfingen 213
Oppelsbohm 42
Oppelshofen, G. Ravensb. 247
Oppenland, G. Gschwend 136
Oppenreute, G. Wolfegg 302
Oppenweiler 5
Oppenweiler, Bahnhof, G. Reichenberg 5
Oppingen 217
Orbachshof, G. Wohlmuth. 187
Orendelfall 185
Orlach 159
Oerlingen, G. Ulm 287
Orsenhausen 228
Orspach, G. Baiersbr. (2) 58
Ortliebe, G. Weingarten 261
Osch, G. Friesenhofen 233
Oschbauer, G. Großholzl. 313
Oschelbronn, OA. Herrenb. 66
" Waibl. 42
Oschhof, G. Winterstetten 240
Oschhöfe, G. Herlazhofen 236
Oschingen 92
Oschle, G. Unterschwarzach 301
Oschlenshof, G. Albersb. 219
Ostdorf 50
Ostelsheim 54
Osterhof, G. Grunbach 188
Osterhofen, G. Eglingen 177
" " Haisterkirch 296
Osterhöfle, G. Hausen 137
Osterholz, G. Alperg 23
" " Kirchheim 178
" " Ludwigsburg 23
Osterösch, G. Großholzl. 313
Oesterstetten, G. Albeck 287
Osterwaldreute, G. Eglofs 310
Ostheim, St. Stuttgart 1
Ostrachmühle, G. Beizkofen 270
Ozhalden, G. Westggrtsh. 123
Oswalbhof, G. Lauterbach 83
Oßweil 24
Oetlingen 225
Oetisheim 30
Ottenbach 222
Ottenbronn 54
Ottendorf 140
Ottenhausen 76
Ottenhof, G. Abelmannsfelden 142
Ottenried, G. Frickenhofen 135
Otterbach, G. Tüngental 160
Otterhofen, G. Grünkraut 255
Otterswang 297
Ottmannshofen, G. Wuchzenhofen 241
Ottmarsheim 28
Ottmarsreute, G. Liebenau 281
Ottobeurerhof, G. Kappel 266
Ottolehen, G. Waldburg 261
Ottomoos, G. Göttlishof 312
Owen 225
Oyhof, G. Tannheim 240

Pappel, G. Baiersbronn 57
Pappelau 208
Paradieshof, G. Schramb. 85
Park, G. Ludwigsburg 22
Parkhaus, G. Hohengehren 189
Parkwärterhäuser, G. Botnang 35
Pelzmühle, G. Binsdorf 100
" " Ravensb. 247
Perouse 21
Peter, G. Mühlhausen 296
Peterhof, G. Eisenharz 310
" " Immenried 313
Peterlingshof, G. Ottenb. 222
Petersburg, G. Ebingen 49
Petersmühle, G. Enztal 71
Peterzell 84
Pfaffenhäusle, G. Gögg. 152
Pfaffenhofen 13
Pfaffenhölzle, G. Neuler 127
Pfaffenried, G. Ellwangen 232
Pfaffenmühle, G. Oehring. 180
Pfaffenstube, G. Grömbach 61
Pfaffenweiler, G. Amtzell 305
" " Kessell. 183
" G. Sommerried 320
Pfäffingen 66
Pfahlbach, G. Zweiflingen 187
Pfahlbronn 194
Pfahlbronnermühle, G. Pfahlbronn 194
Pfahlbühlhof, G. Großheppach 41
Pfahlheim 128
Pfahlhof, G. Neckarwestheim 9
Pfalzgräfenweiler 63
Pfänders, G. Aitrach 231
Pfändershof, G. Aitrach 231

Digitized by Google

Pfarr, G. Wolfegg 301
Pfärrenbach, G. Hasenw. 255
Pfärrich, G. Amtzell 305
Pfärrichershöfe, G. Amtzell 305
Pfauen, G. Bodnegg 251
Pfauenmoos, G. Bodnegg 251
Pfauhausen 17
Pfedelbach 185
Pfefferburg, G. Schönaich 11
Pfeffermühle, G. Ellwang. 124
Pfeffershof, G. Bellamont 198
Pfeffingen 51
Pfeiferhof, G. Altersberg 133
Pfeiffenmacher, G. Siggen 319
Pfeiffer, G. Haslach 235
Pfeifferhänsle, G. Michelf. 159
Pfeifshänsle, G. Pfahlheim 128
Pfeilhalden, G. Waldstetten 155
Pfeilhof, G. Baach 40
Pfenders, G. Immenried 314
Pfenningmühle, G. Gmünd 151
Pfersbach, G. Großdeinbach 191
Pfingstweid, G. Meckenb. 281
" " Tettnang 276
Pfinzweiler, G. Feldrennach 74
Pfisthof, G. Jagsthausen 33
Pfitzingen 174
Pfladermühle, G. Wört 132
Pflaumloch 179
Pflegelberg, G. Flunau 278
Pflegmühle, G. Knittlingen 30
Pflugfelden, G. Ludwigsburg 23
Pflummern 267
Pfrannstetten, G. Niederhofen 212
Pfrondorf, OA. Nagold 72
" " Tüb. 105
Pfronstetten 245
Pfrungen 275
Pfullingen 89
Pfundhard, G. Weilheim 225
Pinache 30
Pinsses, G. Arnach 291
Plannmühle, G. Weilb. Stdt. 21
Plapphof, G. Fichtenberg 135
" " Neuhütten 46
Plattenhardt 36
Platz, G. Laufen 137
" " Ratzenried 318
Platzhof, G. Eckardsweiler 181
Pleidelsheim 28
Plieningen 36
Pliensbach, G. Zell 225
Pliezhausen 105
Plochingen 17
Plotzsägmühle, G. Lossenau 75
Plüderhausen 195
Plüderwiesenhof, G. Plüderhausen 195
Pochenmühle, G. Fluorn 82
Poltringen 66
Pommertsweiler 116
Pompelhof, G. Unterrombach 117
Poppeltal, G. Besenfeld 60
" " Enztal 71
Poppenhaus, G. Wolfegg 302
Poppenmaier, G. Schindelbach 298
Poppenweiler 24
Poppis, G. Hemigkofen 279
Prahberghauhof, G. Leupolz 315
Prahbergmühle, G. Leupolz 315
Premen, G. Wolfegg 302
Prestenberg, G. Obereisenbach 283
Prevorst, G. Gronau 26
Prinsisweiler, G. Schomburg 285
Prinz-Ebene, G. Steinhaus. 204
Prinzeck, G. Essingen 113
Pritschenhof, G. Altersberg 133
Pulverdingen, G. Enzweihingen 38
Pulvermühle, G. Abtsgmünd 111
Pulvermühle, G. Reichenbach 217
Pulvermühle, G. Unterkoch. 116
Pulzhof, G. Waldhausen 196
Pumpstation, G. Münster 15

Queckbronn 174
Quickenhof, G. Hofs 237

Rabenhof, G. Rindelbach 128
Rabolshausen, G. Bilingsbach 144
Radelstetten 208
Radelstetten, G. Großdeinbach 192
Ragenreute, G. Eichstegen 271
Raggen, G. Hofs 237
Rahlen, G. Eschach 253
Rahmhaus, G. Immenried 314
Raibach, G. Uttenhofen 161
Raidwangen 79
Raihen, G. Bodnegg 251
Railbalde, G. Ottendorf 140
Raithof, G. Buchenbach 167
" " Jagstberg 168
Rain, G. Baiersbronn (2) 58
" " Großholzleute 313
" " Waltershofen 240
Raisershaus, G. Markgrönlngen 24
Raithöfle, G. Fornsbach 3
Rakkoldshausen, G. Billingsbach 144
Rammetshofen, G. Oberteuringen 284
Rammingen 290
Ramsbach, G. Tüngental 160
Ramsberg, G. Reichenbach 154
Ramsen, G. Berg 249
" " Ellwangen 282
Ramsenbühl, G. Oberteuringen 284
Ramsenhof, G. Musbach 274
Ramsenstrut, G. Neuler 127
Ramshalde, G. Sulz 99
Ramstein, G. Harthausen 83
Ramsteinermühle, G. Harthausen 83
Randeck, G. Ochsenwang 225
Randenweiler, G. Stimpfach 122
Rangen, G. Rohrdorf 318
Rangenhalden, G. Rohrdorf 319
Rank, G. Aitrach 230
Ranthäusle, G. Vogt 259
Rankmühle, G. Malmsheim 21
Rankwirt, G. Blönried 270
Rappach 46
Rappenbauernhof, G. Aichhalden 81
Rappenbühl, G. Frickenhof. 135
Rappenhof, G. Frickenhofen 135
" " Geißelhardt 182
" " Höfen 200
" " Leonberg 20
Rappenmühle, G. Ballmertshofen 176
Rappertsweiler, G. Flunau 278
Rappolden, G. Vellberg 161
Rappoldsweilerhof, G. Laßbach 168
Rappoltshofen, G. Oberfischach 138
Rast, G. Diepoldshofen 232
Ratshausen 98
Rattenharz, G. Waldhausen 196
Rattenweiler, G. Langnau 280
Rattstatt, G. Rindelbach 128
Ratzenhaus, G. Amtzell 305
Ratzenhofen, G. Neutrauchburg 317
Ratzenrente, G. Hüttenrente 273
Ratzenried 318
Ratzenried, Bahnhof, G. Deuchelried 308
Ratzensägmühle, G. Jagstzell 126
Rauburr, G. Dewangen 112
Rauchhäusle, G. Lauterbach 84
Rauental, G. Unterrombach 117
Rauhenbretzingen, G. Michelbach 138
Rauhenzainbach, G. Fichtenberg 135
Rauher Stich, G. Talheim 19

Digitized by Google

Raufels, G. Baiersbronn 57
Raufstein, G. Schramberg 86
Ravensburg 246
Ravenstein, G. Steinenkirch 217
Rebbizhof, G. Waldenburg 186
Rebbizsmühle, G. Waldenburg 186
Rebholz, G. Liebenau 281
Rechbach, G. Kupferzell 183
Rechberg (2) 153
Rechberghausen 222
Rechen, G. Baiersbronn 57
Rechenberg 121
Rechenhausen, G. Michelbach 146
Rechenmacher, G. Eisenharz 310
Rechentshofen, G. Hohenhaslach 38
Rechtenstein 213
Rechtmurg, G. Baiersbronn 59
Reckendürren, G. Vogt 259
Reckerstal, G. Harthausen 172
Reesenmühle, G. Wörnersberg 64
Regelsweiler, G. Stödtlen 131
Regglisweiler 226
Regler, G. Ettenkirch 278
Rehhof, G. Niederstetten 147
Rehm, G. Haslach 235
Rehmen, G. Leupolz 315
„ „ Ratzenried 318
Rehmoos, G. Fischbach 199
Rehmühle, G. Bergorte 52
Rehnenhof, „ Gmünd 151
Rehnenmühle, G. Täferrot 155
Reibehof, G. Lauterbach 83
Reibeisen, „ Amtzell 305
Reich, G. Eintürnen 294
„ „ Vogt 259
Reichen, G. Tannan 286
Reichenbach im Täle, OA. Geisl. 217
„ „ Gmünd 154
„ a. d. Fils „ Göpp. 222
„ „ Saulg. 275
„ „ Spaich. 98
„ „ Waibl. 42
Reichenbach, G. Bergerhausen 199
„ „ Dewangen 112
„ „ Reichenberg 5
„ „ Rupperts-hofen 140
„ „ Westhausen 132
Reichenbacherhöfe, G. Klosterreichenbach 62
Reichenbächle, G. Lauterbach 84
Reichenberg 5
Reicheneck 110
Reichenhof, G. Lorch 194
Reichenhofen 238
Reichenstein, G. Lauterach 212
Reichertshaus, G. Steinach 299
Reichertshausen, G. Sigligen 34
Reichertshofen, G. Hohenstadt 114
Reichertswiesen, G. Riedbach 148
Reisen, G. Vogt 259
Reisenhof, G. Hall 157
„ „ Honhardt 119
Reisensägmühle, G. Honhardt 119
Reinach, G. Allingen 277
Reinacker, G. Vogt 259
Reinau, G. Hopfau-Reuthausen 101
Reinerzau 63
Reinhard, G. Hürbel 200
Reinsberg, G. Wolpertshausen 162
Reinsbronn 174
Reinsbürg, G. Reubach 147
Reinstein, „ Gospoldshofen 234
Reinstetten 203
Reint, G. Rötenberg 25
Reipertshofen, G. Emmelhofen 312
Reippersberg, G. Unterrot 142
Reippersberger Sägmühle, G. Unterrot 142
Reisach, G. Löwenstein 45
Reisachmühle, G. Neckarsulm 31
Reisachshof, G. Arnsdorf 157
Reischach, G. Hofs 237
Reischmann, G. Leupolz 315
Reisenbronn, G. Flinau 279
Reiseumühle, „ Zaberfeld 14
Reisfeld, G. Igersheim 173
Reishausen, G. Baindt 248
Reishof, G. Hasenweiler 255
„ „ Honhardt 119
Reißenhöfle, G. Eschwend 136
Reißer, G. Aichhalden 80
Reitenhaus, G. Geiserthöfn. 136
Reitprechts, G. Straßdorf 155
Rembrechts, G. Schemburg 285
Remette, G. Oberteuringen 284
Remisberger, G. Haidgau 295
Remmingsheim 92
Rempen, G. Leupolz 315
Rempertshofen, G. Wiggenreute 321
Remseck, G. Neckarrems 42
Remsmühle, G. Hohenacker 41
Renauer, G. Taldorf 258
Renfrizhausen 101
Rengers, G. Rohrdorf 319
Rengershausen 174
Renhardsweiler 275
Renkenhöhl, G. Uttenhofen 161
Rennteckermühle, G. Jagstzell 126
Renningen 21
Renquishausen 107
Renzen, G. Harsberg 183
Repperweiler, G. Ursendorf 276
Rettersburg 42
Retterschen, G. Nonnenbach 282
Rettighofen, G. Oberstadion 213
Rettisweiler, G. Unterschwarzach 301
Retzenhof, G. Fichtenberg 135
Reubach 147
Reudern 79
Reuendorf, G. Stetten 290
Reupoldsrot, G. Schrezberg 149
Reusten 66
Reußenstein, G. Wiesensteig 218
Reute, OA. Biberach 203
„ „ Waldsee 267
Reute, G. Amtzell 305
„ „ Baiersbronn 57
„ „ Eglofs 310
„ „ Eichstegen 271
„ „ Efenhausen 253
„ „ Gospoldshofen 234
„ „ Gräfenhausen 75
„ „ Haslach 235
„ „ Kirchenkirnberg 193
„ „ Leupolz 315
„ „ Meckenbeuren 281
„ „ Neuravensburg 316
„ „ Nonnenbach 282
„ „ Ratzenried 318
„ „ Sommerdried 320
„ „ Taldorf 258
„ „ Vogt 259
„ „ Waldburg 261
„ „ Wolfegg 302
Reute-Fronhofen, G. Fronhofen 254
Reutehaus, G. Fichtenberg 134
Reutenen, G. Siggen 319
„ „ Tannan 286
Reutenhof, G. Reichenberg 5
Reuter bei Brochenzell, G. Ettenkirch 278
Reutfeld, G. Unterrot 142
Reutalmühle, G. Oberstetten 147
Reute, G. Obergrüningen 138
Reutin 85
Reutin, G. Wildberg 73
Reuthof, G. Nürtingen 77
„ „ Haslach 235
Reutlingen 88
Reutlingendorf 267
Reutsachsen, G. Blumweiler 171
Reutstock, G. Leupolz 315
Reutti 290

Digitized by Google

Reringen 68
Rhein, G. Baienfurt 248
" " Schomburg 285
Rheinpatent, G. Baienfurt 248
Richlsrente, G. Schlier 256
Ried, G. Aitrach 230
" " Christazhofen 307
" " Fronhofen 254
" " Ebersbach 271
" " Geigelbach 272
" " Großholzleute 313
" " Leupolz 315
" " Neuravensburg 316
" " Tannau 286
" " Waldburg 261
Riedacker, G. Großholzleute 313
Riedbach 148
Riedelhalde, G. Sulz 99
Rieden 159
Rieden, G. Aitrach 231
" " Lampertsweiler 274
Riedenberg, G. Birkach 35
Riedenhof, G. Hattenhofen 221
" G. Oggelsbeuren 213
Riedensweiler, G. Hemigkofen 279
Riederich 110
Riedern, G. Schnetzenhausen 285
Riedhaus, G. Spraitbach 154
Riedhausen 275
Riedhäusle, G. Haidgau 295
Riedhof, G. Bergatreute 292
" " Erfingen 211
" " Heuchlingen 114
" " Hoffingen 49
" " Pfrungen 275
Riedhöfe, " Langenau 289
" " Unterschwarzach 300
Riedlehof, G. Friedrichshafen 279
Riedlesmühle, G. Leutkirch 230
Riedlingen 264
Riedlings, G. Diepoldshofen 232
Riedmühle, G. Bolheim 163
" " Erbach 211
" " Ertingen 265
" " Herberting. 273
" " Hohenteng. 273
" " Rosenfeld 102
" " Sondernach 214
" " Ulm 287
" " Steinach 299
Riedsäge, G. Saulgau 269
" " Belzkofen 270
Riedschmiede, G. Haidgau 295
Riedsenn, G. Baindt 248
Riedwanger, G. Rottum 204
Riedwiesbäusle, G. Amtzell 305
Riesen, G. Vogt 259
Riegelbach, G. Markklustenau 120
Riegelhof, G. Dewangen 112
" " Jagstzell 126
Riegenhof, G. Bubenorbis 157
Riegersheim, G. Jagstzell 126
Riehlings, G. Sommersried 320
Rielingshausen 28
Riellngshöhe, G. Sommersried 320
Riemenmühle, G. Merklingen 21
Rienharz, G. Pfahlbronn 195
Riepach, G. Tannhausen 131
Riesen, G. Aichhalden 80
" " Taldorf 258
Riesenhof, G. Ochsenburg 13
Riesers, G. Christazhofen 307
Riet 39
Rietenau 5
Rietheim, OA. Tuttl. 107
" " Urach 110
Rieter, G. Oberteuringen 284
Rietertal, G. Enzweih. 38
Rietmühle, G. Sindelf. 11
Riezhofermühle, G. Bittenf. 40
Rimmeldingen, G. Diepoldshofen 232
Rimmersberg, G. Efenhaus. 253
Rimpach, G. Friesenhofen 233
Rindelbach 128
Rindenhof, G. Epfendorf 82
Rindenmoos, G. Rente 203
Rinderbachermühle, G. Gmünd 151
Rinderfeld 174
Rindersteig, G. Donzdorf 216
Ringenhausen, G. Hasenweiler 255
Ringers, G. Steinach 299
Ringgenburg, G. Efenhaus. 253
Ringgenweiler, G. Zogenweiler 263
Ringingen 208
Ringlesmühle, G. Utzmemmingen 179
Ringschnait 203
Rinkenberg, G. Baiersbronn 57
Rinkenteich, G. Baiersb. 60
Rinkwasen, G. Neuneck 62
Rinnebühl, G. Friesenhofen 233
Rinnen, G. Michelfeld 159
Rippoldshofen, G. Seibranz 239
Rißberg, G. Dürbheim 97
Rißegg 203
Rißhöfen, G. Höfen 200
Ristissen 213
Rißtissen, Bahnhof, G. Achstetten 226
Rittelhof, G. Löwenstein 45
Ritteln, G. Grünkraut 255
Ritterhof, G. Harthausen 172
Ritterrain, G. Röt 63
Ritzenweiler, G. Eberhardzell 294
Röcken, G. Oberdorf 283
Röckenberg, G. Deuchelried 308
Rodhalden, G. Ellrichshausen 118
Rodachshof, G. Belsenberg 166
Rodamsdörfle, G. Tewang. 112
Rodt 63
Roggenacker, G. Bodnegg 251
Roggenzell, G. Neuravensburg 316
Röhlingen 128
Röhmen, G. Bülerzell 125
Röhmensägmühle, G. Bühlerzell 125
Röhms Ölmühle, G. Tizing. 20
Rohnbach, G. Enztal 71
Rohr 37
Rohr, G. Eintürnen 294
Röhrach (Röhrachhof), G. Kleinaspach 27
Rohracker 15
Rohrau 66
Rohrbach, G. Reichenberg 5
" " Ziegelbach 303
Rohrbronn 189
Rohrdorf, OA. Horb 68
" OA. Nagold 72
" " Wangen 318
Röhren, G. Schindelbach 298
Röhrenmoos, G. Leupolz 315
Rohrklinge, G. Michelbach 184
Rohrmoos, G. Göttlishofen 312
" " Vogt 259
Rohrmühle, G. Böblingen 9
" " Haslach 235
" " Harsberg 183
Röhrsbächle, G. Baiersbr. 59
Rohrsperg, G. Hemmingen 20
Rohrturm G. Brettheim 144
Röhrwangen, G. Warthaus. 206
Rohrweiher, G. Leupolz 315
Rohrwies, G. Neutrauchb. 317
Roigheim 34
Rolgeumoos, G. Wolfetsw. 262
Rollhof, G. Geradstetten 188
" " Hall 157
Rollis, G. Eberhardzell 294
Rollwasser, G. Wildbad 76
Römerhöfe, G. Ulm 287
Romey, G. Arnach 291
Romishorn, F. Vierundzwanzig Höfe 87
Römlinsdorf 85
Rommelsbach 105
Rommelshausen 15
Rommetsreute, G. Esenhausen 253

Digitized by Google

Rommental, G. Schlat 223
Roms̈grund, G. Wittendorf 64
Ropfershof, G. Jagstzell 126
Roppertsweiler, G. Schussenried 299
Rorgensteig, G. Geislingen 214
Röschhühl, G. Oberstschach 138
„ „ Untersontheim 161
Röschen, G. Schindelbach 298
Rose, G. Baiersbronn 57
Roseck, G. Unterjesingen 66
Rosenau, G. Hagellech 104
Rosenberg 129
Rosenfeld 102
Rosengarten, G. Ettenkirch 278
Rosenharz, G. Bodnegg 251
Rosenhäusle, G. Berg 249
Rösersmühle, G. Grab 3
Rosis, G. Siggen 319
Rossach, G. Schöntal 170
Rostall, G. Reichenhofen 238
Roßberg, G. Bühlerzell 125
„ „ Wolfegg 302
Roßbürg, G. Hengstfeld 145
Roßfeld 121
Roßhalden, G. Sulzbach 141
Rößler, G. Grünkraut 255
„ „ Schiler 256
Roßnagel, G. Laubach 115
Roßrücken, G. Berneck 70
Roßstaig, G. Neulautern 46
„ „ Spiegelberg 6
Roßsumpf, G. Gschwend 136
Roßwag 39
Roßwald, G. Schramberg 86
Roßwälden 225
Roßwangen 95
Roßweg, G. Baiersbronn 58
Roßwinkel, G. Gebrazhofen 233
Rot, OA. Laupheim 228
„ Mergentheim 174
Rot, G. Jagstzell 126
Rot am See 148
„ an der Rot 238
Röt 63
Rotachmühle, G. Esenhausen 253
Rothachhöfle, G. Kaisersbach 193
Rothachsägmühle, G. Jagstzell 126
Roteck, G. Hauerz 236
Rötelbad, G. Geislingen 214
Rötelhof, G. Aistaig 99
Rötelnberg, G. Gospoldshofen 234
Roten, G. Eisenharz 311
„ „ Neuravensburg 316
Rotenbach, G. Dennach 74
Rotenbach, G. Großholzleute 318
„ „ Schrezheim 130
„ „ Welfegg 302
Rötenbach, OA. Calw 54
„ OA. Oberndorf 85
Rötenbach, G. Bartholomä 151
„ „ Hohenstadt 114
„ „ Nagold 69
„ „ Obergrön. 139
„ „ Welfegg 302
„ „ Zogenweiler 263
Rötenbächle, G. Schömberg 63
Rotenberg 15
Rötenberg 85
Rötenberg, G. Untergrön. 142
„ G. Wasseralfing. 117
Rotenburg, G. Waldburg 261
Rotengrund, G. Aitrach 231
Rotenhar, G. Frickenhofen 135
Rotenhäusler, G. Haidgau 295
Rötenhof, G. Bibersfeld 157
Rotenmad, G. Kaisersbach 193
Rötenmühle, G. Böhringen 102
Rotenrain, G. Schwarzenberg 63
Rotenfohl, G. Großkuchen 178
Rotenfol 76
Rotenzimmern 102
Röterwiese, G. Röt 63
Rotes, G. Arnach 291
Rotesteige, G. Michelfeld 159
Rotfelden 72
Rothaldle, G. Bodnegg 251
Röthardt, G. Wasseralfing. 117
Rothaus, G. Vogt 260
Rothäusle, G. Blörried 270
Rothof, G. Ellenberg 126
„ „ Jagstzell 126
„ „ Mittelfischach 138
Rotis, G. Hofs 237
Rötlein, G. Lautenbach 120
Rötlen, G. Röhlingen 129
Rötleshof, G. Backnang 2
Rotmühle, G. Beimbach 144
„ G. Ingersheim 120
„ „ Lustenau 120
Rotmurg, G. Baiersbronn 59
Rotmurg-Jägerhaus, G. Baiersbronn 59
Rotöschle, G. Ochsenhausen 203
Rotsee, G. Mariazell 84
Rötsee, G. Emmelhofen 312
Rotfeld, G. Dewangen 112
Rotwasser, G. Lauterbach 84
Rotwildpark, G. Botnang 35
Rötsweiler, G. Waldlaim 123
Rottenacker 213
Rottenburg 90
Rottenmünster, G. Rottweil 93
Röttingen 179
Röttingen, Bahnhaltestelle, G. Lauchheim 127
Rottmannsberg, G. Oberbrüden 5
Rottmannsberger Sägmühle, G. Sechselberg 5
Rottum 203
Rottweil 93
Rübgarten 105
Rübgarten, G. Laufen 137
Rüblingen, G. Feßbach 181
Rüblingerhof, G. Heldenfingen 164
Rückershagen, G. Geradbronn 143
Rückertsbronn, G. Arnsd. 157
Rückertshausen, G. Arnsd. 157
Ruckhardtshausen, G. Ohrnberg 185
Rückweg, G. Ummendorf 205
Rüddern, G. Tiefenbach 122
Rudelsdorf, G. Wolpertshausen 162
Rudenweiler, G. Langnau 280
Rüdern, G. Eßlingen 16
Rudersberg 195
Rudeshof, G. Oberpfingen 238
Rudishof, G. Sommersried 319
Rudmersbach, G. Ottenhausen 76
Rudolfsberg, G. Mariä-Kappel 121
Rudolfshöhe, G. Aich 77
Rudolfsmühle, G. Gaildorf 133
Rüflensmühle, G. Oppenw. 5
Rugetsweiler, G. Schindelbach 298
Ruggen, G. Vogt 260
Ruhbach, G. Baiersbronn 58
Ruhstein, G. Baiersbronn 59
Ruhetal, G. Ulm 287
Ruhmaier, G. Amtzell 305
Ruit 37
Ruital, G. Westhausen 132
Ruitzenmühle, G. Höfen 41
Rundsmühlhof, G. Kirchberg 27
Runkenmühle, G. Uttenweil. 268
Rupberg, G. Schnetzenhausen 284
Rupertshofen 213
Ruppersbach, G. Waldt. 123
Ruppertshofen, OA. Gaildorf 140
„ „ Gerabronn 148
Ruppertsstetten, G. Weißenstein 218
Rupphof, G. Fichtenberg 135
Rupprechts, G. Dietmanns 293
„ „ Hauerz 235
Ruprechtsbruck, G. Fronhof 254

Digitized by Google

Rusenberg, G. Moosbeuren 212
Rüsselhausen 174
Russenreute, G. Obertenringen 284
Rußberg, G. Baiersbronn 57
" " Rietheim 108
Rußmaier, G. Kappel 255
Rutesheim 21
Rutzenweiler, G. Ammertsweiler 44
Rutzenweiler, G. Eggenreute 309

Saalbach, G. Wiesenbach 149
Saamen, G. Leupolz 315
Sachsenhausen 165
Sachsenweilerhof, G. Unterweissach 7
Sackhof, G. Gebrazhofen 234
Sackmühle, G. Gebrazhofen 234
Sackweiher, G. Neukirch 282
Saffrichhof, G. Schnait 189
Sägbühl, G. Kaisersbach 192
Sägenweiher, G. Göttlishofen 312
Sägermartinshof, G. Aichhalden 81
Säghalden, G. Geiserhof. 136
Sägreinhof, G. Lorch 194
Sailach, G. Obersteinbach 185
Sailer, G. Reichenhofen 238
Sailerle, G. Dietmanns 293
Sailers, G. Wolfegg 302
Saltheim, G. Denbach 172
Salach 222
Salchenhaus, G. Wasseralfingen 117
Salenhäusle, G. Bellamont 198
Salenhof, G. Bellamont 198
Salmbach 76
Salpeterhütte, G. Talheim 92
Salzbohrhaus, G. Bergf. 100
Salzbrunnen, G. Beimbach 144
" " Bodnegg 252
Salzenweiler, G. Sterneck 102
Salzstetten 68
Salzgrund, G. Heilbronn 18
Samgraben, G. Hauerz 235
Samhof, G. Wiggenreute 321
" " Wolfegg 301
Sammisweiler, G. Sommersried 320
Sammletshofen, G. Ettenkirch 278
Sandbauer, G. Ellwangen 232
Sandberg, G. Unterrombach 117
Sandbühl, G. Epfendorf 82
Sandelsbronn, G. Oberöteinach 147
Sandgrub, G. Liebenau 281
Sandhaus, G. Hüttenreute 273
Sandhof, G. Hohenstadt 114
" " Honhardt 119
Sandraz, G. Eisenharz 311
Sankenbach, G. Baiersbronn 57
Sankt Angelus, G. Oberopfingen 238
" Anna, G. Sommersried 320
" " " Steinhaus 204
" " " Tettnang 276
" Annahof, G. Ochsenhausen 203
Sankt Bernhardt, G. Eßlingen 16
" Christina, G. Ravensburg 247
" Georgen, G. Schnetzenhausen 285
" Georgenhof, G. Tigerfeld 246
" Gotthardt, G. Holzheim 221
" Johann, G. Altrach 231
" " " Rot 238
" " G. Tettnang 276
" " " Württing. 110
" Johannismühle, G. Brackenheim 11
" Joseph, G. Gosbach 216
" Josephskapelle, G. Gmünd 150
" Katharina, G. Gmünd 150
" Leonhard, G. Bissingen 288
" " G. Hof 237
" Leonhardskirche, G. Gmünd 151
" Martin, G. Schussenried 298
" Moritz, G. Junging. 289
" Nikolaus, G. Hörvelsingen 288
" Quirin, G. Arnach 292
" Salvatorkapelle, G. Altshausen 269
" Salvatorkirche, G. Gmünd 151
" Ulrich, G. Stetten 290
" Wendel zum Stein, G. Dörzbach 167
" Wolfgang, G. Reichenhofen 238
Sanzenbach, G. Fachsenfeld 113
" " Rieden 159
Sassen, G. Oberdorf 283
Saßenweiler, G. Langnau 280
Sattel, G. Wangen 303
Sattelbach, G. Kappel 256
Satteldorf 122
Sattelhaus, G. Satteldorf 122
Sattelweiler, " " 122
Sattenbeuren, G. Reichenbach 275
Sattler, G. Haidgau 295
Sattlershof, G. Bellamont 198
Säuen, G. Sulgau 86
Sauerbach, G. Unterrombach 117
Sauerbronnen, G. Roßfeld 121
Sauerhof, G. Lippoldsweiler 3
Sauerhöfle, G. Murrhardt 4
" G. Rudersberg 195
Sauggart 267
Saulgau 268
Saurach, G. Triensbach 122
Saurenhof, G. Hohenstauf. 221
" " Walfletten 155
Saurenweinhof, G. Großeislingen 220
Sausenwind, G. Waldburg 261
Sauserhof, G. Großbettwar 26
Sautanzhaus, G. Waldenburg 186
Sauteichmühle, G. Weil im Schönbuch 11
Sauerwang, G. Schwabsberg 130
Schaalhof, G. Braunsbach 166
Schächele, G. Eisenharz 310
Schächeler, " " 310
Schachen, " Aichhalden 80
" " Baindt 248
" " Haslach 235
" " Immenried 313
" " Vogt 260
" " Wolfegg 301
" " Zogenweiler 263
Schachenhof, G. Justingen 245
Schachenmühle, G. Wolfegg 302
Schachthaus, G. Lauffen 95
Schad, G. Buchzenhofen 241
Schadberg, G. Kaisersbach 193
Schadenweilerhof, G. Rottenburg 91
Schadhaus, G. Mühlhaus. 297
Schäfer, G. Rottum 204
Schäferhof, G. Tettnang 276
Schafielkingen, G. Ermingen 207
Schafhausen 10
Schafhäuser, G. Hohenstadt 114
Schafhäusle, G. Iggingen 152
Schafhof, G. Albershaus. 219
" " Ellwangen 124
" " Kirchheim 223

Digitized by Google

Schafhof, G. Kupferzell 183
„ „ Laudenbach 173
„ „ Lauterbach 83
„ „ Oberndorf 80
„ „ Röhlingen 129
„ „ Welzheim 191
„ „ Welzegg 301
„ „ Zimmern 96
Schafhöfle, G. Ottenbach 222
Schafmaier, G. Waldburg 261
Schäftersheim 174
Schaible, G. Buchenhofen 241
Schaiblishausen 213
Schaichhof, G. Holzgerlingen 10
Schainbach, G. Wallhaus. 149
Schalkstetten 217
Schammach, G. Attenweiler 198
Schammensägmühle, G. Langenau 289
Schaubach 15
Schaudhäuser, G. Dietmanns 293
Schapfen, G. Diepoldshofen 232
Schäpplishof, G. Aitrach 231
Scharben, G. Unteressendorf 300
Scharenstetten 208
Scharfenhof, G. Donzdorf 216
Scharnhausen 37
Schärtlensägmühle, G. Geifertshofen 135
Schattbuch, G. Amtzell 305
„ „ Schlier 256
Schatten, G. Vaihingen 37
Schattenhof, G. Reichenbach 154
Schaubeck, G. Kleinbottwar 27
Schaufel, G. Taldorf 258
Schäufele, G. Abtsgmünd 111
Schaulesmühle, G. Saulgau 269
Schaulings, G. Eglofs 310
Schautenhof, G. Plüderhausen 195
Schauwies, G. Schomburg 285
Schechingen 116
Schechstetten, G. Weidenstetten 290
Scheer 275
Scheffelmühle, G. Höfingen 21
Scheiben, G. Obereisenbach 283
„ „ Sommersried 320
Scheibhalden, G. Oberdigisheim 50
Scheinhardsmühle, G. Schäftersheim 174
Schelhoppen, G. Essingen 113
Schelklingen 208
Schellenberg, G. Steinach 299
„ „ Neuneck 62
Schelleneigen, G. Berkheim 232
Schellenhof, G. Unternberg 39
Schellenmühle, G. Bittenfeld 40
Schemmerberg 204
Schenkenreute, G. Aichhalden 81
Schenkhöfle, G. Pfahlbronn 195
Scheppach 46
Scherbenmühle, G. Hütten 137
Scherenbach, G. Hochdorf 62
Scherenbacher Sägmühle, G. Hochdorf 62
Scherrenmühle, G. Fachsenfeld 113
Scheubenhof, G. Rofenberg 129
Scheuelberghof, G. Maulbronn 29
Scheuenhof, G. Rindelbach 128
Scheuensägmühle, G. Rindelbach 128
Scheuerhalden, G. Hausen 137
Scheuerlen, G. Reute 297
Scheuerlinghof, G. Rindelbach 128
Scheunmühle, G. Schäftersheim 174
Scheurachshof, G. Ingelfingen 168
Scheurenbauernhof, G. Aichhalden 81
Scheurenbühl, G. Rötenbach 85
Schicker, G. Vogt 260
Schidel, G. Großholzleute 313
Schieferhalde, G. Ifingen 101
Schieferölfabrik, G. Reutlingen 88
Schiele, G. Rottum 204
Schieggenmühle, G. Ingoldingen 296
Schienenhof, G. Steinhaus. 299
Schierhof, G. Altersberg 133
Schierlingen, G. Obereisenbach 283
Schießhaus, G. Deizisau 17
Schießhof, G. Sindringen 185
Schießplatz, G. Neckargrön. 24
Schictlingen 72
Schifferhaus, G. Oberopfingen 238
Schiffrain, G. Reichenberg 5
Schildmühle, G. Simmersfeld 72
Schillerhalde, G. Neuravensburg 315
Schillinghof, G. Kaisersbach 193
Schillingshof, „ Reichenbach 154
Schiltpenbühl, G. Spraitbach 154
Schilteck, G. Schramberg 86
Schimmelhof, G. Rosenberg 129
Schimmelmühle, G. Geislingen 214
Schimmelsägmühle, G. Rosenberg 129
Schimmelsberg, G. Laufen 137
Schindbühl, G. Emmelhof. 311
Schindelbach 298
Schindeler, G. Steinhaus. 204
Schindelhof, G. Meckenbeuren 282
Schippberg, G. Gaisbach 182
Schirenhof, G. Straßdorf 155
Schirings, G. Amtzell 305
Schirmbach, G. Reinsbronn 174
Schlachters, G. Neuravensb. 316
Schlaitdorf 105
Schlangeleshalden, G. Waldstetten 155
Schlat 222
Schlatt, G. Göttlishofen 312
„ „ Oberdorf 283
Schlatterhöhe, G. Guteub. 224
Schlatthof, G. Boll 100
„ „ Waldstetten 155
Schlatthölzle, G. Waldstetten 155
Schlattstall 225
Schlauchhof, G. Obergröningen 139
Schlechtbach, G. Gschwend 136
Schlechtbacher Sägmühle, G. Gschwend 136
Schlechtenfeld, G. Kirchen 212
Schlechtsmühle, G. Leinfelden 36
Schleehardshof, G. Gröningen 118
Schlegel, G. Amtzell 305
„ „ Schmalegg 257
Schlegelsberg, G. Wolfegg 302
Schlehsche Mühle, G. Freudenstadt (2) 56
Schleierhof, G. Muthof 169
Schleife, G. Waldburg 261
Schleierhaus, G. Grünkr. 255
Schleifertobel, G. Neutrauchburg 317
Schleifhäusle, G. Abelsmannsfelden 111
„ G. Gmünd 151
„ „ Maulbronn 29
„ „ Schrezheim 130
Schleismühle, G. Gomaring. 89
„ „ Oberkochen 116
„ „ Weinsberg 43
Schleiswasen, G. Baiersbronn 57
Schleinsee, G. Hemigkofen 279

Digitized by Google

Schleisweiler, G. Sulzbach 6
Schlesis, G. Arnach 291
Schletterholz, G. Tannau 286
Schleusenwärterhaus, G. Pleidelsheim 28
Schlichenhöfle, G. Sechselberg 6
Schlichenweiler, G. Sechselberg 5
Schlichte, G. Sulgen 86
Schlichten 189
Schlichten, G. Eisenharz 311
Schlier 256
Schlierbach 223
Schlierhof, G. Neuler 127
Schlitermühle, G. Neuler 127
Schließlang, G. Großholzleute 313
Schlipfenhof, G. Rosenberg 129
Schloß, G. Baiersbronn 59
Schloßberg 179
Schloßberg, G. Schramberg 86
„ „ Steinhaus. 204
Schloßhäusle, G. Herrenzimmern 94
Schloßhof, G. Dorfmerkingen 177
„ „ Fornsbach 3
„ „ Rechberghausen 222
„ „ Schramberg 86
Schloßhöfle, G. Rudersberg 196
Schlößle, G. Amtzell 305
„ „ Bargau 151
„ „ Neckartenzlingen 78
Schlößlesmühle, G. Leinfelden 36
Schloßmühle, G. Kirchenkirnberg 193
„ G. Niedersletten 147
„ G. Sterneck 102
Schloß Neippberg, G. Neipperg 13
Schloß Neuenbürg, G. Neuenbürg 73
Schloß ob Ellwangen, G. Ellwangen 124
Schloßreute, G. Fachsenfeld 113
Schloßschmiedsfeld, G. Sulzbach 141
Schloß Schussenried, G. Schussenried 299
Schloß Selitude, G. Gerlingen 20
Schloß Stetten, G. Kochersletten 168
Schloß Vaihingen, G. Vaihingen 38
Schloß Warthausen, G. Warthausen 206
„ Waldsee, G. Waldsee 291
„ Wolfegg, G. Wolfegg 301
„ Zeil, G. Reichenhofen 238
Schlothof, G. Laßbach 169
Schlotten, G. Zogenweiler 263
Schlottertal, G. Ringschnait 203
Schlotwiese, G. Zussenhausen 25
Schlupfen, G. Fronhofen 254
Schlupfen, G. Steinach 290
Schlüsselberg, G. Vogt 260
Schmalegg 256
Schmalenbach, G. Ellenberg 125
Schmalenberg, G. Kaisersbach 193
Schmalfelden 148
Schmalholz, G. Neuravensburg 316
Schmalzgrub, G. Ravensb. 247
Schmalzhafen, G. Kappel 256
Schmellenhof, G. Wüstenrot 47
Schmelzofen, G. Douzdorf 216
Schmelzlesmühle, G. Rosenfeld 102
Schmerbach 174
Schmidberg, G. Leupolz 315
Schmidbügel, G. Gschwend 136
Schmiddis, G. Aitrach 231
Schmiden 15
Schmidhausen 28
Schmidhäuser, G. Bodnegg 252
Schmidhof, G. Pfahlbronn 195
Schmidhöfle, G. Pfahlbronn 195
Schmidsfelden, G. Winterstetten 240
Schmidshof, G. Harsberg 183
Schmidtbaner, G. Mittelbuch 202
Schmidten, G. Rietheim 108
Schmidtmersmühle, G. Dunstelkingen 177
Schmidtonis, G. Oberessendorf 297
Schmie 30
Schmiechen 208
Schmieh 54
Schmierhaus, G. Gründelhardt 118
Schmitten, G. Amtzell 305
„ „ Berg 249
„ „ Bodnegg 252
Schmollenmühle, G. Oberbrüden 4
Schmucker, G. Schmalegg 257
Schnabelau, G. Amtzell 305
Schnackensägmühle, G. Freudenstadt (2) 56
Schnaggenberg, G. Aitrach 231
Schnaidhöfe, G. Unterwaldhausen 275
Schnaidt, G. Eglofs 310
„ „ Neukirch 282
„ „ Nonnenbach 282
Schnaidthöfle, G. Eglofs 310
Schnaihof, G. Gaisbach 182
Schnaitbach, G. Lauperthausen 201
Schnaitberg, G. Essingen 113
Schnait 189
Schnaitheim 165
Schnaithof, G. Sulz 99
Schnarrenberg, G. Münster 15
Schneckenbusch, G. Laufen 137
Schneckenweiler, G. Bellberg 161
Schneebauer, G. Rohrdorf 319
Schneidemühle, G. Michelfeld 159
„ „ Niederstetten 147
Schneider, G. Arnach 292
Schneiderbauer, G. Mühlhausen 296
Schneiderbenes, G. Oberessendorf 297
Schneiderhaus, G. Laubach 115
Schneiderhof, G. Waldhausen 196
Schneidermändle, G. Haidgau 295
Schneidermartin, G. Oberessendorf 297
Schneller, G. Emmelhofen 312
Schnellerhans, G. Mittelbuch 202
Schnellhöfle, G. Großdeinbach 192
Schnepfenmühle, G. Stöttlen 130
Schnetzen, G. Berg 249
Schnetzenhausen 284
Schnittlingen 217
Schnitzer, G. Eintürnen 294
Schnürpflingen 228
Schöckingen 21
Schollenhof, G. Ammertsweiler 44
Schölleshof, G. Alfdorf 191
Schöllhof, G. Frickenhofen 135
Schöllhorn, G. Spindelwag 239
„ „ Wiggenrente 321
Schöllhorners, G. Arnach 292
Schöllhütte, G. Althütte 2
Scholterhaus, G. Warthaus. 206

Digitized by Google

Schömberg, OA. Freudenstadt 63
„ OA. Neuenbürg 76
„ „ Rottweil 95
Schomburg 285
Schön, G. Freudenbach 172
Schonach, G. Finsterlohr 172
Schönaich 10
Schönau, G. Rindelbach 128
„ „ Zweiflingen 187
Schönberg, G. Bodnegg 252
„ „ Lauchheim 127
„ „ Unterrot 142
Schönbergerhof, G. Neuler 127
Schönbronnu 72
Schönbrenn, G. Bühlerzell 125
„ „ Grab 3
„ „ Hengstfeld 145
„ „ Laufen 137
„ „ Marktlustenau 120
„ „ Straßdorf 155
„ „ Sulgau 86
„ „ Wört 132
Schönbuch, G. Unterschwarzach 300
Schönbühl, G. Beutelsb. 188
„ „ Rot 174
Schönbühlhof, G. Markgröningen 24
Schönebürg 228
Schöneck, G. Gaggstadt 145
„ „ Tettnang 276
Schöneckbad, G. Weingarten 261
Schönegründ, G. Röt 63
Schönenberg 30
Schönenberg, G. Eglofs 110
„ „ Ellwang. 124
„ „ Gusling. 158
„ G. Sommersried 320
Schönenbuch, G. Mittelbiberach 201
Schönenbühl, G. Gebrazh. 234
„ „ Rietenau 5
Schöngras, G. Spielbach 149
Schönhalderhof, G. Mieteringen 274
Schönhardt, G. Geißelhardt 182
„ „ Iggingen 152
Schönhof, G. Wildentierb. 149
Schonisweiler, G. Weing. 261
Schönmühle, G. Marktlustenau 120
Schönmünz, G. Baiersbr. (2) 59
Schönmünzach, G. Schwarzenberg 63
Schonrain, G. Breitingen 288
Schonterhof, G. Ottenbach 222
Schonterhöhe, G. Ditzenbach 215
Schöntal 169
Schöntal, G. Haslach 235
Schöntalerhöfle, G. Grab 3
Schopflenberg, G. Bezgenried 219
Schopfloch, OA. Freud. 63
„ „ Kirchb. 225
Schopfslochberg, G. Bezgenried 219
Schoppenhof, G. Erisikirch 277
Schöppberg, G. Michelfeld 159
Schoren, G. Sulgau 86
„ „ Sulgen 87
Schorenhof, G. Leidringen 101
Schornbach, 189
Schorndorf 187
Schorniggel, G. Wuchzenhofen 241
Schornreute, G. Ravensb. 247
„ „ Sommersried 320
Schorren, G. Sommersried 321
Schorrental, G. Besenfeld 60
„ „ Göttelfing. 61
Schorstallhof, G. Zaining. 110
Schörzingen 98
Schotthof, G. Langenau 289
„ „ Vorderstienenberg 142
Schozach 9
Schrading, G. Bodnegg 252
Schramberg 85
Schramberg, G. Baiersbronn (2) 58
Schratenhof, G. Giengen 163
Schreckensee, G. Fronhofen 254
Schregsberg, G. Grünkraut 255
Schreiner, G. Haidgau 295
„ „ Mittelbuch 202
Schreinermann, G. Arnach 291
Schreyerhof, G. Mundelsheim 27
Schrezheim 130
Schrezheim, G. Dunstelkingen 177
Schrozberg 148
Schrozberg im Tal, G. Schrozberg 148
Schübel, G. Oberciseub. 283
Schübelbeer, G. Meckenbeuren 282
Schubjoggens, G. Haidg. 295
Schubjörg, G. Aitrach 230
„ „ Haslach 235
Schuhmacher, G. Haidg. 295
„ „ Haslach 235
„ „ Herlazh. 237
„ „ Tald. 258
Schuhmachers, G. Arnach 291
Schuhsimmes, G. Mittelb. 202
Schulerhof, G. Bürg 41
Schulhaus, G. Baiersbr. 59
Schulhaus, G. Vierundzwanzig Höfe 87
Schultheiß, G. Rottum 204
Schultheißenhöfle, G. Dezwangen 113
Schupfenberg, G. Oberwachingen 267
Schuppach, G. Geißelhardt 182
Schuppen, G. Eisenharz 311
Schuppenberg, G. Niederwangen 318
Schuppenwies, G. Oberdorf 283
Schuppis, G. Amtzell 306
Schura 108
Schurrenhof, G. Rechberg 154
Schurrhof, G. Hohenstaufen 221
Schurtannen, G. Sommersried 320
Schürten, G. Hirschlatt 280
Schüsselhof, G. Rosenberg 129
Schussenried 298
Schussentobel, G. Baindt 248
„ „ Wolpertswende 263
Schustershof, G. Widdern 34
Schüttberg, G. Westgartshausen 123
Schützenhaus, G. Leutkirch 230
„ „ Obernbdorf 80
Schützenwirthshaus im Tiefental, G. Mühlheim 107
Schützingen 30
Schwabbach 47
Schwabenbauer, G. Christazhofen 307
Schwabenhof, G. Christazhofen 307
„ G. Eblenbogen 82
Schwabsberg 130
Schwaderberg, G. Deuchelried 308
Schwägelhof, G. Essingen 113
Schwaigern 13
Schwaigfurt, G. Ottenswang 297
Schwaikheim 43
Schwalbenhof, G. Unterrombach 117
Schwaldes, G. Rottum 204
Schwaldhof, G. Dietmanns 293
Schwalldorf 92
Schwammhof, G. Murrhardt 4
Schwanden, G. Rohrdorf 319
„ „ Tannau 286
Schwane, G. Baiersbronn 59

Digitized by Google

Schwanenmoos, G. Bach und Altenberg 81
Schwann 76
Schwanner Sägmühle, G. Dennach 74
Schwarzach, G. Saulgau 269
Schwärzach, G. Eschach 252
Schwarzbronnen, G. Igelsberg 62
Schwarze Mühle, G. Weilheim 108
Schwarzen, G. Eisenharz 311
" " Rohrdorf 319
Schwarzenbach, G. Boms 270
" G. Liebenau 281
" " Neuravensburg 316
Schwarzenberg, OA. Freudenstadt 63
" " Neuenbürg 76
Schwarzenbronn, G. Blumweiler 171
Schwarzenhorb, G. Mariä-Kappel 121
Schwarzenlache, G. Sulzdorf 160
Schwarzenmühle, G. Murrhardt 4
Schwarzenmühle, G. Rot am See 148
Schwarzensteeg, G. Schmalegg 257
Schwarzenwang, G. Sontheim 165
Schwarzenweiler, G. Wohlmuthausen 187
Schwärzerhof, G. Mösmühl 33
Schwarzhäusle, G. Zogenweiler 263
Schwarzloch-Sensenfabrik, G. Birkenfeld 74
Schwärzloch, G. Tübing. 103
Schwarzwildpark, G. Botnang 35
Schwedi, G. Oberdorf 283
Schwedistobel, G. Kappel 256
Schwefelhütte, G. Lorch 194
Schweighausen, G. Jagstzell 126
Schweinberg, G. Vogt 260
Schweindorf 179
Schweinebach, G. Rentrauchburg 317
Schweinhausen 299
Schweizerhalden, G. Entendorf 134
Schweizerhaus, G. Hofen 114
Schweizerhof, G. Börtling. 220
" " Ellenb. 125
" " Grab 3
Schweizerhof, G. Kocherssteinsfeld 33
" " Makenfels 45
Schweizermühle, G. Leonb. 20
Schwemme, G. Geigelbach 272
Schwende, G. Unterschwarzach 300
Schwenden, G. Emmelhof. 311
" " Ratzenried 318
Schwendi 228
Schwenkenhof, G. Ehlenbogen 82
" " Wälde 103
Schwenkesweiler, G. Allmendingen 210
Schweuningen 95
Schwenningen, G. Schwabsberg 130
Schwertmühle, G. Oberesslingen 17
Schwieberdingen 24
Schwinders, G. Eglofs 310
Schwöllbronn 185
Schwörzkirch, G. Niederhofen 212
Sebastians-Saul, G. Reichenhofen 238
Sebastianusweiler, G. Mösfingen 91
Sebastianusweiler, G. Schechingen 116
Sechselbach, G. Waldmannshofen 175
Sechselberg 5
Sechshöf, G. Ratzenried 318
Sechtenhausen, G. Zipplingen 132
Seckingerhof, G. Schramberg 86
Sederlitz, G. Taldorf 258
Sedernborf, G. Tannhausen 131
Seebachmühle, G. Kleingartach 12
Seebronn 92
Seebrückenmühle, G. Leinfelden 36
Seeburg 110
Seeden, G. Unterurbach 301
Seedorf 86
Seefeld, G. Esenhausen 253
Seegartenhof, G. Königsbronn 164
Seehalden, G. Christazhof. 307
Seehaus, G. Grünmettstetten 68
" " Leonberg 20
" " Maulbronn 29
" " Widdern 34
Seehof, G. Backnang 2
" " Isingen 101
" " Jüttlingen 34
Seehöfle, G. Altersberg 133
Seehölzle, G. Oberrot 139
Seekirch 267
Seelach, G. Eschwend 136
" " Rudersberg 195
" " Untergröning. 142
Seelenhof, G. Kanzach 266
Seemoos, " Schnetzenhausen 285
Seemühle, G. Langenau 280
" " Lorch 194
" " Löwenstein 45
" " Roßwag 39
" " Rot am See 148
" " Stetten 15
" " Unterweissach 7
Segelacker, G. Bach und Altenberg 81
Segelbach, G. Wolpertswende 263
Segner, G. Taldorf 258
Seher, G. Bodnegg 250
Sehningen, G. Boll 219
Seiboldsweiler, G. Welzheim 191
Seibotenberg, G. Michelbach 146
Seibranz 239
Seibranzer-Desch, G. Seibranz 239
Seidehof, G. Maulbronn 29
Seidelklingen, G. Jagstberg 168
Seifertshofen, G. Eschach 134
Seißen 209
Seitingen 108
Seitsberg, G. Hüttlingen 115
Seitzental, G. Altbulach 52
Seldeneck, G. Blumweiler 171
Selgenstadt, G. Lenkershausen 120
Semeshäusle, G. Bellamont 198
Semeshof, G. Bellamont 198
Semmersteig, G. Christazhofen 307
Semper, G. Ravensburg 247
Senden, G. Spindelwag 239
Sengach, G. Enzberg 29
Senglingen, G. Liebenau 281
Sennersbad, G. Ravensb. 247
Sennergut, " " 247
Sennhof, G. Schussenried 298
Senzenberg, G. Bühlerzell 125
Seppersburg, G. Sommersried 319
Serach, G. Eßlingen 16
Serres 80
Sersheim 39
Sershof, G. Markach 169

Digitized by Google

Setzingen 290
Sibratshaus, G. Meckenbeuren 282
Sichertshausen, G. Niederstetten 147
Sickenhausen 105
Sieben eich 47
Siebenknie, G. Sulzbach 6
Sieber, G. Vogt 260
Sieberatsreute, G. Waldb. 261
Siebersbach, G. Sulzbach 6
Siebersbacher Sägmühle, G. Sulzbach 6
Siebersweiler, G. Eisenharz 311
Siechenberg, G. Gmünd 151
Siechenhaus, G. Friedrichshafen 279
Siegelbach, G. Möckmühl 33
Siegelhaus, s. Beuremer Tal, G. Böhringen 102
Siegelhausen, G. Marbach 25
Siegelhof, G. Belsenberg 166
Siegelsberg, G. Murrhardt 4
Siegenberg, G. Reichenbach 222
Siegenbühl (Ob.- u. Unt.-), G. Hüttlingen 115
Siegentalhof, G. Allmendingen 210
Siegenwieden, G. Bergatreute 292
Siehdichfür, G. Balersbr. 58
" G. Oberreichenbach 54
Sießen 228
Sießen, G. Haid 273
" " Hasenweiler 255
Siggen 319
Siggen, G. Leupolz 315
Siggenweiler, G. Obereisenbach 283
Sigglis, G. Aitrach 231
Sigisweiler, G. Schrozberg 149
Siglershofen, G. Stimpfach 122
Siglingen 34
Siglisberg, G. Amtzell 305
Siglishofen, G. Meckenbeuren 282
Sigmanns, G. Wangen 303
Sigmarshofen, G. Grünkraut 255
Sigmarswangen 102
Sigrazhofen, G. Waltershofen 240
Silberhäusle, G. Kaisersbach 193
Sillenbuch 15
Simis, G. Eberhardzell 294
Simmerberg, G. Großholzleute 313
Simmers, G. Füramoos 199
Simmersfeld 72
Simmetshausen, G. Herrentierbach 145
Simmisweiler, G. Hürbel 200
" " Waldhausen 180
Simmozheim 54
Simmringen 174
Simonsberg, G. Ellrichshausen 118
" G. Unterfeinbach 185
Simprechtshausen 170
Sinabronn, G. Halzhaus. 288
Sindeldorf 170
Sindelfingen 11
Sindlingen, G. Unterjettingen 66
Sindringen 185
Singenberg, G. Amtzell 305
Sinningen 228
Sinzenburg, G. Kleinaspach 27
Sirchingen 110
Sirnau, G. Deizisau 17
Sittenhardt, G. Bibersfeld 157
Sirenhof, G. Essingen 118
" " Waldtann 123
Sirenmühle, G. Langenau 289
" G. Weipertshofen 123
Sofienhof, G. Unterrombach 117
Söffleshof, G. Eisenharz 311
Söflingen, G. Ulm 287
Sößlingen, G. Altheim 287
Söhlbach, G. Beilstein 26
Sohlberg, G. Baiersbronn 57
Söhnstetten 165
Solbach, G. Grünkraut 255
Solben, G. Unterschwarzach 300
Soldatenhäusle, G. Bellamont 198
Soldatenhof, G. Bellamont 198
Söldenhorn, G. Unterschwarzach 301
Söldhaus, G. Großdeinbach 192
Solitude, G. Gerlingen 20
Söllbot, G. Bächlingen 143
Sommenhardt 55
Sommerberg, G. Steinkirch. 170
" G. Schwarzenberg 63
Sommerhof, G. Lendsiedel 146
Sommers, G. Bergatreute 293
" " Eggenreute 309
" " Vogt 260
Sommersbach, G. Beuren 306
Sommersbacher Einöden, G. Beuren 306
Sommershalden, G. Sömmersried 320
Sommershausen, G. Reinstetten 203
Sommershub, G. Bodnegg 252
Sommersried 319
Sondelfingen 110
Sonderbuch, OA. Blaubeuren 209
" OA. Münsingen 246
Sondernach 214
Sonne, G. Baiersbronn 59
Sonnenbauer, G. Ellw. 233
Sonnenberg, G. Breunningsweiler 40
" G. Dietmanns 293
" " Möhringen 266
Sonnenburg, G. Oehringen 180
Sonnenhalden, G. Winterlingen 51
Sonnental, G. Hohenstaufen 221
Sonnhofen, G. Buchenbach 167
Sonntagen, G. Berg 249
Sontbergen, G. Bräunisb. 215
Sonthäuser, G. Bodnegg 252
Sontheim, OA. Heilbr. 19
" „Münsing. 246
" a. d. Brenz 165
Sontheim, G. Eintürnen 294
" G. Kirchbierling 212
" im Stubental, G. Steinheim 165
Sontheimer Mühle, G. Southeim 165
Sonthof, G. Zepfenhan 96
Sonthofen, G. Herlazhof. 237
Sophienhof, G. Güglingen 12
Sophienpflege, G. Lustnau 104
Sorgenmühle, G. Nußdorf 39
Sorreite, G. Deuchelried 308
Sotzenhausen, G. Pappelau 208
" " Weiler 209
Spagenweiler, G. Aalen 111
Spahnmannshof, G. Großholzleute 313
Spaichbühl, G. Gründelh. 119
Spaichingen 96
Spaltenstein, G. Schnetzenhausen 285
Sparwiesen 223
Späten, G. Reute 297
Spatzenhof, G. Bühlerzell 125
" " Kaisersbach 193
" " Wüstenrot 47
Spatzenmühle, G. Neubr. 115
Spechtshof, G. Gebrazhofen 234
" " Reichenbach 42
Speck, G. Wolfegg 302
Speckenloch, G. Friesenhof. 233
Speckheim, G. Schmalfeld. 148
Spehnen, G. Waldburg 261
Spehnenmartin, G. Vogt 260
Spehner, G. Vogt 260

Digitized by Google

Speidelsmühle, G. Schönaich 11
Speineßenhof, G. Bellamont 198
Sperrhof, G. Stimpfach 122
Spießhardt 55
Spiegelberg 6
Spiegelhaus, G. Vogt 260
Spiegler, G. Schindelbach 208
Spielbach 149
Spielberg, OA. Brackenh. 13
" " Nagold 72
Spielegert, G. Jagstzell 126
Spielhof, G. Kirchenkirnb. 193
Spiesberg, G. Amtzell 305
Spießfiele, G. Calmbach 74
Spindelbach, G. Leuzend. 146
Spindelwag 239
Spindlershof, G. Altburg 52
Spinnenhirn, G. Bodnegg 252
Spinnenhirn, G. Schlier 256
Spital, G. Weinsberg 43
Spitalhof, G. Ellwangen 124
" " Jöny St. 314
" " Unterwaldh. 275
" " Wört 132
Spitalmühle, G. Markgrön. 24
" " Mengen 274
" " Saulgau 269
Spittel, G. Lauterbach 84
Spittelhof, G. Frickenhofen 135
Spitz, G. Fachsenfeld 113
Spitzacker, G. Aichhalden 80
Spitzenberg, G. Bühlerzell 125
Spitzenhof, G. Schöntal 170
Spitzenmühle, G. Makenh. 121
Spitzenrain, G. Herlazhof. 236
Spitzensägmühle, G. Rosenberg 129
Spöck, G. Ottendorf 140
Sporer, G. Haibgau 296
Spraitbach 154
Springen, G. Gmündershof. 244
Springhäusle, G. Wört 132
Springhof, G. Wört 132
Sprollenhaus, G. Wildbad 77
Sprollenmühle, G. Wildb. 77
Stachenhausen, G. Thörenzimmern 167
Stackenhofen, G. Schwöllbr. 185
Stadel, G. Rente 298
" " Unteraspach 160
Städelgrund, G. Baiersbr. 57
Stadelhaus, G. Steinhaus. 205
Stadelhof, G. Winterstettenstadt 301
Stadels, G. Eggenrente 309
" " Immenried 314
" " Wolfegg 302
Städlers, G. Sommersried 319
Stadtmühle, G. Balingen 48
" " Fridingen 106
Staffelbach, G. Winzeln 87
Staffelbild, G. Oberteur. 284
Stafflangen 204
Stahleck, G. Unterhausen 90
Stähleshof, G. Sommersried 319
Stahlhof, G. Jagsthausen 33
Stählisbronn, G. Hauerz 236
Stahrenberg, G. Amtzell 305
Staibshof, G. Wiggenreute 321
Staig, G. Baiersbronn 57
" " Blitzenreute 250
" " Grünkraut 255
" " Neutrauchburg 317
" " Weinstetten 229
" " Wolfegg 302
Staigacker, G. Badnang 2
Staigerbach, G. Zaisenh. 170
Staighaus, G. Diepoldshofen 232
Staighof, G. Oberndorf 80
Stall, G. Eglofs 310
Stammheim, OA. Calw 55
" " Ludw. 25
Stämpfle, G. Leupolz 314
Standorf, G. Leuzendorf 146
" " Niederrimb. 173
Stangenbach, G. Wüstenrot 48
Stappenhof, G. Reichenbach 145
Stärkenhäusle, G. Gaisbeuren 205
Starkenhofen, G. Seibranz 239
Starkenhofer Einöden, G. Seibranz 239
Starkholzbach, G. Bibersfeld 157
Starrenhof, G. Rechberg 153
Stauber, G. Rottum 204
Standach, G. Eglofs 310
Stauden, G. Berg 249
Staudenhof, G. Blitzenreute 250
Staudenhof, G. Reichenbach 154
Staufeneck, G. Salach 222
Stefansweilermühle, G. Unterkochen 116
Steegen, G. Aulendorf 292
Stegenhof, G. Waldtann 123
Stegmühle, G. Döffingen 10
" " Großaspach 3
" " Oberohrn 184
" " Oberstetten 147
" " Westernach 186
Stegrot, G. Diepoldshof. 232
Steibisberg, G. Denchelried 308
Steig, G. Hauerz 235
" " Immenried 313
Steigberg, G. Röhlingen 129
Steigenhaus, G. Eutendorf 134
" " Sulzbach 141
" " Uebrigshausen 160
Steighans, G. Oberdigisb. 50
" " Wehingen 99
" " Weißenstein 218
Steighäusle, G. Schrambg. 86
" " Sulgen 87
Steighof, G. Amstetten 215
" " Bichishausen 243
" " Geislingen 215
Steigmühle, G. Geisling. 215
Steiglegelhütte, G. Seißen 209
Steinach, OA. Waibl. 43
" " Waldsee 299
Steinach, G. Amtzell 308
Steinächle, G. Affalterbach 25
Steinäckerle, G. Baiersbr. 57
Steinbach, OA. Backn. 6
" " Gisling. 17
" " Hall 159
Steinbach, OA. Künzels. 170
Steinbach, G. Honhardt 119
" " Rudersberg 196
" " Weipertshof. 123
Steinbacherhof, G. Gründelbach 30
Steinbacherhöfe, G. Weiler in den Bergen 156
Steinbächle, G. Unteraspach 160
Steinberg 228
Steinberg, G. Baiersbronn 57
" " Beilstein 26
" " Eglofs 310
" " Leupolz 315
" " Murrhardt 4
Steinbronnen, G. Bierstett. 270
Steinbruchhaus, G. Renfrizhausen 101
Steinbrück, G. Steinenberg 190
Steinbrück, G. Geiselhardt 182
" " Michelbach 138
Steinefurthof, G. Binsdorf 100
Steinehaig, G. Oberspeltach 121
Steinenbach, G. Plönried 270
" " Flmau 279
Steinenbach, G. Ruppertsh. 141
Steinenberg 190
Steinenberg, G. Steinach 299
Steinenbronn 37
Steinenbruck, G. Berg 249
Steinenbühl, G. Bühlerzell 125
Steinenfeld, G. Ringingen 208
Steinenforst, G. Gschwend 136
Steinenfurtmühle, G. Winterstettenstadt 301
Steinenkirch 217
Steinental, G. Hauerz 236
Steinfurt, G. Fachsenfeld 113

Digitized by Google

Steingebronn 246
Steingrubmühle, G. Ellwangen 124
Steinhaus, G. Amtzell 306
" " G. Bodersteinenb. 143
Steinhausen 299
Steinhausen, G. Kleinasp. 27
" " Wolpertsw. 263
Steinhausen an der Rottum 204
Steinhaus, G. Reinstetten 203
Steinhauser Ried, G. Reichenbach 275
Steinhäusle, G. Rotensol 76
Steinheim am Albuch 165
" an der Murr 28
Steinhöfle, G. Frickenhofen 135
" G. Untergröning. 142
Steinishaus, G. Bodnegg 252
" " Fronhofen 254
Steinkirchen 170
Steinmühle, G. Neresheim 176
" " Oberdorf 179
Steinrausen, G. Schlier 256
Steinreinach, G. Korb 42
Steinrente, G. Frickenhofen 135
" " Hardt 83
" " Hohenstadt 114
Steinriegel, G. Oberböbing. 153
Steinsfeld 47
Steinsfürtle, G. Kleinhirschbach 183
Steinweiler, G. Auenheim 176
Steinwieshof, G. Emmelhofen 311
Steißen, G. Eggenreute 309
Stelle, G. Spindelwag 239
Stelzenmühle, G. Unterschwarzach 300
Stemmer, G. Herlazhofen 237
Stengele, G. Ettenkirch 278
Stephan, G. Eberhardzell 294
Stephansreute, G. Königseggwald 274
Steppach, G. Eintendorf 134
" " Eggenreute 309
Sterkhof, G. Weingarten 262
Stern, G. Baiersbronn 58
Sterneck 102
Sternenfels 31
Sternhalde, G. Gmünd 151
Sternhof, G. Mögglingen 153
Stettberg, G. Marbach 266
Stetten, OA. Brackenh. 14
" " Laupheim 229
" " Stuttgart 37
" " Tuttlingen 108
Stetten, G. Dettingen 210
" " Gründelhardt 119
" " Lauchheim 127
Stetten, G. Neresheim 176
" Eisenbahnhaltestelle, G. Endersbach 41
Stetten am Heuchelberg 14
" im Remstal 15
" ob Lontal 290
" ob Rottweil 95
Stettenfels, G. Untergruppenbach 19
Stibi, G. Aitrach 230
Stichwirtshaus, G. Onstmettingen 50
Stiefel, G. Tannau 286
Stieg, G. Göttlishofen 312
Stielberg, G. Hausen 137
Stierhaus, G. Ebingen 49
Stiersbach, G. Oberrot 140
Stiershof, G. Oberrot 139
Stiftsgrundhof, G. Backnang 2
Stillau, G. Stödtlen 131
Stimpfach 122
Stittholz, G. Dunningen 94
Stittholzhof, G. Herrenzim. 94
Stirenhof, G. Ottenbach 222
" " Vordersteinenberg 143
Stock, G. Budenorbis 157
Stöck, G. Baiersbronn 57
Stockach 89
Stockach, G. Beuren 306
Stockäcker, G. Aruach 291
Stockbauren, G. Aichstett. 230
Stockbühl, G. Hohenstadt 114
Stocken, G. Rindelbach 128
" " Vogt 260
" " Waldburg 261
Stöcken, G. Adelmannsfeld. 112
Stöckenburg, G. Vellberg 161
Stockenhausen 51
Stöckenhof, G. Bürg 41
" " Fichtenberg 135
" " Jagstheim 119
" " Oeschelbr. 42
" " Sulzbach 141
Stöckenhofer Sägmühle, G. Fichtenberg 134
Stockenreute, G. Wolfegg-weiler 262
Stockensägmühle, G. Rindelbach 128
Stocket, G. Hauerz 235
Stockhausen, G. Kemnat 36
Stockhäusle, G. Bühlerzell 125
Stockheim 14
Stöckig, G. Windischenbach 186
Stockland, G. Ringschnait 203
Stöcklis, G. Baindt 248
Stöcklisberg, G. Schlier 256
Stockmühle, G. Lippach 127
Stocksberg, G. Beilstein 26
" " Löwenstein 45
" " Stockheim 14
Stödtlen 130
Stolzen, G. Aichhalden 80
Stollenhäusle, G. Rechberg 154
Stollenhof, G. Rechberg 154
" " Wüstenrot 48
Stolzeneck, G. Kleinhirschb. 183
Stolzenhof, G. Jagsthausen 33
Stolzenfee, G. Wiggenreute 321
Storchen, G. Ravensburg 247
Storchsnest, G. Geißelhardt 182
Storpenholz, G. Diemmanns 293
Störrmühle, G. Knittlingen 30
Stoßbronnen, G. Baiersbr. 58
Stoßler, G. Haibgau 295
Stötten 217
Stotzsches Sägwerk, G. Weil der Stadt 21
Stramhach, G. Stödtlen 131
Straß, G. Berg 249
" " Eglofs 310
" " Leupolz 315
Straß, G. Liebenau 281
" " Obereisenbach 283
" " Wiggenreute 321
Straßburg, G. Sommersr. 320
Straßdorf 155
Straßdorf, G. Pommertsw. 116
Straßenhaus, G. Gschwend 136
Straßenwald, G. Gschwend 136
Straub, G. Eberhardzell 294
Stranden, G. Lorch 194
" " Ravensburg 247
Straubenmühle, G. Hüttl. 115
Straubhof, G. Gruibingen 220
Streich, G. Vorderweißbuch 190
Streichen 51
Streichental, G. Rinderf. 174
Streitberg, G. Stimpfach 122
" " Tiefenbach 267
Streithag, G. Geißelhardt 182
Streithof, G. Waldenburg 186
Streithöfle, G. Dewangen 112
Stricker, G. Rottum 204
Strickershof, G. Bellamont 198
Strietach, G. Eschach 253
Striethof, G. Reichenbach 154
" " Rupperts-hofen 140
Strietmühle, G. Reichenbach 154
Strohberg, G. Harsberg 183
Strohdorf, G. Neuravensburg 316
Strohhof, G. Kaisersbach 193
Strohweiler, G. Böhringen 109
Stroppel, G. Wolpertswende 263

Digitized by Google

Strübel, G. Alfdorf 191
Strübelmühle, G. Alfdorf 191
Strudelhof, G. Hohenstanf. 221
Strümpfelbach,
OA. Backn. 6
„ „ Waibl. 43
Strümpfelhof, G. Rudersberg 195
Struthof, G. Biernundzwanzig Höfe 87
Stuben, G. Blönried 270
Stubers, G. Arnach 292
Stubersheim 217
Stübling, G. Vogt 260
Stuck, G. Altmannshofen 231
Stuhlberg, G. Schwarzenberg 63
Stuhlhof, G. Biernundzwanzig Höfe (2) 87
Stumpenhöfle, G. Großeislingen 220
Stumpenmühle, G. Schwieberdingen 24
Stungen, G. Wellendingen 96
Stuppach 174
Stuppelau, G. Albeck 287
Sturmhof, G. Altersberg 138
Sturmmühle, G. Eglingen 177
Sturmtobel, G. Schmalegg 257
Sturzberg, G. Hausen (2) 137
Stürzelhof, G. Königsbr. 164
Stuttgart St. 1
Stützenberg, G. Leupolz 315
Stutzenklinge, G. Durlang. 152
Stutzhal, G. Erzgrube 60
„ „ Igelsberg 62
Süddeutsche Baumwollenindustrie, G. Kuchen 217
Suhbans, G. Obergrön. 139
Suhlburg, G. Untermünkheim 161
Sülchen, G. Rottenburg 91
Sulgau 86
Sulgen 86
Sulgerberg, G. Sulgau 86
„ „ Sulgen 87
Sulmingen 229
Sulpach, G. Baindt 248
„ „ Roßwälden 225
Sulz, OA. Stadt 99
„ OA. Nagold 72
Sülz, G. Vallenkirchen 158
Sulzau 68
Sulzbach am Kocher 140
„ an der Murr 6
Sulzbach, G. Lombach 62
Sulzbachtal, G. Lauterbach 84
Sülzbach 47
Sulzburg, G. Unterlenn. 225
Sulzdorf 160
Sulzdorf, G. Hüttlingen 115
Sulzgries, G. Eßlingen 16
Sülzhof, G. Mäckmühl 33
Summeran, G. Fluman 279
Suppingen 209
Surrbach, G. Bakersbronn 57
Süßhof, G. Röhlingen 129
Süßbächle, G. Engtal 71
Süßer Winkel, G. Füramoos 199

Taberwaien, G. Nordstetten 68
Täbingen 59
Tachenhausen, G. Oberboih. 79
Tachensee G. Weil im Dorf 22
Täfermühle, G. Aixheim 97
Täferrot 155
Taglöhner-Sägmühle, G. Göttelfingen 61
Tailfingen, OA. Bal. 51
OA. Herrenb. 66
Tal, G. „ Bergatreute 293
„ „ Bodnegg 252
„ „ Eglofs 310
„ „ Ratzenried 318
Talacker, G. Hauerz 236
„ „ Oberbettringen 153
Taldorf 257
Täle, G. Hohenheck 28
„ „ Kaisersbach 192
„ „ Kirchenkirnberg 193
„ „ Peterzell 84
Täleshöfle, G. Großeisling. 220
Talhausen, G. Epfendorf 82
„ „ Markgrön. 24
Talheim, OA. Heilbronn 19
„ „ Rottenburg 92
„ „ Tuttlingen 108
Talheim, G. Lauterach 212
„ „ Velberg 161
Talhof, G. Heidenheim 162
„ „ Hundersingen 266
„ „ Tuttlingen (2) 106
„ „ Zimmern u. R. 96
Talmühle, G. Altbulach 52
„ „ Bergatreute 293
„ „ Eutingen 67
„ „ Genkingen 89
„ „ Herbertingen 273
„ „ Magstadt 10
„ „ Onstmettingen 50
„ „ Schöckingen 21
„ „ Vaihingen 38
„ „ Wißgolding. 156
Talmühlen, G. Seeburg 110
Tal-Siegelhaus, G. Böhringen 102
Tal-Stenßlingen, G. Emmahofen 211
Talziegelei, G. Magstadt 10
Tamm 25
Tanau, G. Durlangen 151
Tann, G. Dennjächt 58
„ „ Wuchzenhofen 241
Tannacker, G. Grünkraut 255
Tannau 285
Tannberg, G. Amtzell 306
Tannberghalden, G. Bühlertann 124
Tannebauer, G. Dietmanns 293
Tanneck, G. Dietmanns 293
„ G. Obernheim 98
Tannen, G. Obereppach 184
„ G. Wolfegg 302
Tannenbühl, G. Rosenberg 129
Tannenburg, G. Bühlertann 124
Tanneneck, G. Calw 52
Tannenfels, G. Baiersbronn (2) 59
Tannenfelsmühle, G. Baiersbronn 59
Tannenhof, G. Dewangen 112
Tannenhöfle, G. Bartholomäi 151
Tannerholz, G. Waldburg 261
Tanners, G. Vogt 260
Tanuhausen,
OA. Ellwangen 131
„ „ Waldsee 300
Tannheim 240
Tannhof, G. Pfahlbronn 195
„ „ Waldstetten 155
„ „ Oberohrn 184
Tannmühle, G. Schömberg 76
Tannweiler, G. Tannhausen 300
„ „ Walsf. 156
Täscherhof, G. Reichenbach 154
Tautenhaus, G. Bellamont 198
Taubenhof, G. Pfahlbronn 195
„ „ Steinbach 159
Taubermühle, G. Igersheim 173
„ G. Weikersheim 175
Taublindermühle, G. Westerstetten 290
Tauchenweiler, G. Eßingen 113
Tautenhofen, G. Herlazhofen 237
Taxis, G. Trugenhofen 179
Tegernmoos, G. Neuravensburg 316
Teichbauer, G. Mittelbuch 202
Teilen, G. Hardt 83
Teinach 55
Teinach, Bahnhof, G. Stammheim 55

Digitized by Google

Temmenhausen 209
Tempelhof, G. Marktlustenau 120
Tennenmoos, G. Eschach 253
Tennhof, G. Deffingen 15
Tennhöfle, G. Alfdorf 191
Teschen, G. Bodnegg 252
Tettnang 276
Tenerzer Sägmühle, G. Geifertshofen 136
Teufelshalde, G. Sulzbach 141
Teufelsmühle, G. Wolfertsweiler 262
Teufen, G. Mariazell 84
„ „ Sulgau 86
Teurershof, G. Hall 157
Teuringer, G. Eschach 253
„ „ Waldburg 261
Teuringshofen, G. Ennahofen 211
Teufes, G. Arnach 291
„ „ Oberessendorf 297
Teußenberg, G. Essingen 113
Teufferbad, G. Löwenstein 45
Teutschenhof, G. Laufen 137
Thomas, G. Rottum 204
Thomashardt 190
Thomashof, G. Eisenharz 311
Thomasmühle, G. Reubach 147
Tiefenacker, G. Vierundzwanzig Höfe 87
Tiefenbach, OA. Crailsh. 122
„ „ Neckarf. 34
„ „ Riedl. 267
Tiefenhülen, G. Frankenhofen 211
Tiefenmad, G. Kirchenkirnberg 193
Tiefenfall, G. Zwiefalingen 187
Tiefensägmühle, G. Honhardt 119
Tiefental, G. Oberbrüden 5
Tierbach, G. Waldstetten 155
Tierbad, G. Pfahlbronn 195
Tierberg, G. Lautlingen 50
„ „ Steinkirchen 170
Tiergarten, G. Aulendorf 292
„ „ Berg 249
„ „ Ebersbach 271
„ „ Mangoldsfall 184
Tiergartenhof, G. Waldstetten 155
Tierhaupten, G. Täferrot 155
Tieringen 51
Tierstein, G. Dietingen 93
„ „ Schramberg 86
Tigerfeld 246
Tilghäuslesmühle, G. Hösingen 21
Tischardt 79
Tischneck, G. Hardt 83
Tobel, G. Amtzell 306
„ „ Bodnegg 252
„ „ Gaisbeuren 295
„ „ Grünkraut 255
„ „ Reute 297
„ „ Rohrdorf 318
Töbele, G. Amtzell 306
„ „ Baienfurt 248
Tobelmühle, G. Arnach 291
„ „ Christazh. 307
Toberazhofen, G. Gebrazhofen 234
Tomerdingen 209
Tommelhardt, G. Waldenburg 186
Toubach, G. Baiersbr. 59 u. 60
„ „ Klosterreichenbach 62
Tonis, G. Arnach 291
Tonmühle, G. Ditzingen 20
Tonolzbroun, G. Ruppertshofen 141
Toracker, G. Großholzleute 313
Torfgrube, G. Schopfloch 225
Torkenweiler, G. Eschach 253
Totenbachmühle, G. Weil im Schönbuch 11
Tragenreden, G. Stödtlen 131
Trailfingen 110
Trailhof, G. Oberbrüden 5
Trailhöfle, „ „ 5
Trappenfee, G. Heilbronn 18
Trafenberg, G. Steinenkirch 217
Trauben, G. Weingarten 262
Traubenmühle, G. Hütten 137
Trautenhof, G. Sindringen 185
Trautenmühle, G. Schnetzenhausen 285
Trauzenbach, G. Grab 3
Treffelhausen 217
Treffensbuch, G. Berghülen 207
Treffentrill, G. Gleebronn 12
Treberz, G. Aitrach 231
Treppach, G. Wasseralfingen 117
Treppelmühle, G. Rindelbach 128
Trichtingen 102
Triensbach 122
Trifts, G. Leupolz 315
Triftshausen, G. Gröningen 118
Triftolz, G. Ellwangen 232
Trochtelfingen 179
Trözelsberg, G. Geifertshofen 136
Trollenberg, G. Vierundzwanzig Höfe 87
„ G. Wälde 103
Trollenhof, G. Neuravensburg 315
Trölleshof, G. Essingen 70
Trollis, G. Arnach 292
Trombach, G. Lauterbach 83
Trossingen 108
Trossinger Bahnhof, G. Deißlingen 93
Trübenreute, G. Dewangen 113
Truchtelfingen 51
Trugenhofen 179
Trullz, G. Unterschwarzach 300
Truschwende, G. Arnach 292
„ „ Gospoldshofen 234
Trutzenweiler, G. Schmalegg 257
Tübingen 103
Tugstein, G. Degzingen 215
Tullau, G. Uttenhofen 161
Tumlingen 64
Tummelhof, G. Sulgau 87
Tunau, G. Nonnenbach 282
Tüngental 160
Tuningen 108
Tuniswald, G. Oberdorf 283
Türkheim 218
Tuttlingen 106
Tyrol, G. Untergröningen 142

Uebeles, G. Mittelbuch 262
Uebelhör, G. Unterschwarzach 300
Uebendorf, G. Diepoldshof. 232
Ueberberg 72
Ueberkingen 218
Ueberruh, G. Großholzleute 313
Uebersberg, G. Pfullingen 89
Uebrigshausen 160
Ucht, G. Tannau 286
Ugenhof, G. Bolheim 163
Uhenfels, G. Seeburg 110
Uhetsweiler, G. Neukirch 282
Uhingen 223
Uhlbach 15
Uhlbach, G. Sulzbach 141
Uhlenhof, G. Rosenberg 129
Uigendorf 267
Ulm 287
Ulrichsberg, G. Kupferzell 183
Ulrichsmühle, G. Rupertshofen 140
Umbrecht, G. Ellwangen 232
Ummendorf 205
Ummenhofen, G. Untersontheim 161
Ummenwinkel, G. Ravensb. 247
Undingen 90
Ungeheuerhof, G. Backnang 2
Unger, G. Beuren 306
„ „ Herlazhofen 236
„ „ Siggen 319
Ungerhaus, G. Leupolz 315

Digitized by Google

Unlingen 267
Unnot, G. Sulgau 86
Unold, G. Aitrach 231
Unteraich, G. Bodnegg 252
Unteraichelberg, G. Aichelberg 224
Unteraichen, G. Leinfelden 36
Unteraichhof, G. Oberndorf 80
Unterailingen, G. Ailingen 277
Unterallewinden, G. Ravensburg 247
Unterankenreute, G. Schlier 256
Unteraspach 160
Unterau, G. Amtzell 306
Unterbalzheim 229
Unterbaumgarten, G. Eriskirch 277
Unterberg, G. Berg 249
Unterberken, G. Oberberken 189
Unterbettringen, G. Oberbettringen 153
Unterböbingen 155
Unterböhringen 218
Unterboihingen 79
Unterbrändi, G. Sterneck 102
Unterbronnen, G. Stödtlen 130
Unterbrüden 6
Unterbuchhänsle, G. Unterschwarzach 300
Unterbuch, G. Wain 229
Unterbühel, G. Amtzell 306
Unterburkhardshofen, G. Diepoldshofen 232
Unterderdingen, G. Derdingen 29
Unterdettingen 205
Unterdeufstetten 122
Unterdiepoldshofen, G. Berg 249
Unterdigisheim 51
Unterdorf, G. Lauterbach 83
Unterdrackenstein, G. Drackenstein 216
Unteregg, G. Eggenreute 309
Untereggatsweiler, G. Reichenbach 275
Untereggten, G. Eunetach 272
Unterehlenbogen, G. Ehlenbogen 82
Untereichenrot, G. Spielbach 149
Untereisenbach, G. Obereisenbach 284
Untereisesheim 19
Untere Kleinmichelesmühle, G. Plattenhardt 36
Untere Kornbergersägmühle, G. Oberrot 139
Untere Körschmühle, G. Möhringen 36
Untere Moos, G. Friesenh. 233
Untere Mühlbauern, G. Mariazell 84
Unterensingen 79
Untereppach, G. Obereppach 184
Untere Rauhmühle, G. Weil im Schönbuch 11
Unterer Greuthof, G. 24 Höfe 87
Unterer Lauchhof, G. Oberbettringen 153
Untere Röhrbachmühle, G. Trochtelfingen 179
Unterer Riedhof, G. Ulm 287
Unterer Schlatthof, G. Bochingen 81
Unterer Zwieselberg, G. Reinerzau 63
Untereschach, G. Eschach 253
Untere Schafscheuer 4
Untere Schellmühle, G. Meimsheim 13
Untere Schlägweidmühle, G. Aufhausen 176
Unteressendorf 300
Unterfischach, G. Mittelfischach 138
Unterfischbach, G. Großerlach 3
Unterführbuch, G. Wain 229
Unterginsbach 170
Untergoldbach, G. Eglofs 309
Untergreut, G. Gospoldshofen 234
Untergriesheim 34
Untergriesingen 211
Untergröningen 141
Untergruppenbach 19
Unterhäge, G. Rechberg 153
Unterhaid, G. Sommersried 320
Unterhalden, G. Göttlishofen 312
" " Hauerz 235
" " Vogt 260
Unterharprechts, G. Christazhofen 307
Unterhaslach, G. Jungingen 289
" " Unterschwarzach 300
Unterhaugstett 55
Unterhausen 90
Unterhehnen, G. Vogt 260
Unterheimbach 47
Unterheinriet 47
Unterhelbler, G. Amtzell 306
Unterhental, G. Münsingen 242
Unterhitzenlinde, G. Winterstetten 240
Unterhof, G. Amtzell 306
" " Berg 249
" " Gaisbach 182
" " Winterbach 190
Unterhöfen, G. Harsberg 183
Unterholz, G. Vogt 260
Unterholzheim, G. Oberholzheim 227
Unterhorgen, G. Sommersried 320
Unterhornstolz, G. Eberhardzell 294
Unterhueb, G. Hauerz 236
Unterhütt, G. Baiereck 188
Unteribele, G. Amtzell 306
Unterjesingen 66
Unterjettingen 66
Unteriflingen 64
Unterkirchberg 229
Unterkirneck, G. Lorch 194
Unterknausen, G. Rosenberg 129
Unterkochen 116
Unterköhr, G. Emmelhofen 312
Unterkolbenhof, G. Essingen 113
Unterkollbach, G. Igelsloch 75
Unterlangensee, G. Flunau 279
Unterlangnau, G. Langnau 280
Unterlengenfeld, G. Hüttlingen 115
Unterlengenhardt 76
Unterlenningen 225
Unterloch, G. Berg 249
Unterlottenweiler, G. Ailing 277
Unterluizen, G. Dietmanns 293
Unterlupberg, G. Bera 249
Untermatzen, G. Amtzell 306
Untermarchtal 214
Untermaßholderbach, G. Büttelbronn 181
Untermberg 39
Untermeckenhof, G. Schmalegg 257
Untermeizenmühle, G. Wört 132
Untermittelried, G. Rot 239
Untermöllenbronn, G. Reute 298
Untermooweiler, G. Neuravensburg 316
Untermühle, G. Bergfelden 100
" " Talheim 92
" " Waldenburg 186
" " Welzheim 191
Untermuken, G. Aitrach 230
Untermünkheim 160
Untermusbach 64
Unterneustetten, G. Kirchenkirnberg 194
Unterniebelsbach 76
Unterohrn, G. Schwöllbronn 185

Digitized by Google

Unteropfingen, G. Kirchdorf 238
Unterpfauzenwald, G. Hauerz 236
Unterpfingstweid, G. Meckenbeuren 281
Unterraderach, G. Berg 277
Unterrailhof, G. Jagstberg 168
Unterrauhen, G. Schindelbach 298
Unterregenbach, G. Langenburg 146
Unterreichenbach 55
Unterriebgarten, G. Sommersried 320
Unterried, G. Gospoldshofen 234
Unterried, G. Neutrauchburg 317
Unterrieringen 39
Unterriffingen 179
Unterroggenmühle, G. Eybach 216
Unterrombach 117
Unterrot 142
Unterrot, G. Emmelhofen 312
Unterrotenbachsägwerk, G. Dennach 74
Unterrotenstein, G. Hausen 94
Unterrussenried, G. Neukirch 282
Untersammisweiler, G. Sommersried 320
Unterscheffach, G. Wolpertshausen 162
Unterschlechtbach 196
Unterschmerach, G. Ilshofen 158
Unterschnaitbach, G. Laupertshausen 201
Unterschnaitertal, G. Sterneck 102
Unterschneidheim 131
Unterschöntal, G. Backnang 2
Unterschoren, G. Zogenweiler 263
Unterschwanden, G. Gospoldshofen 234
Unterschwandorf (2) 72
Unterschwarzach 300
Unterseemühle, G. Bliningen 36
Unterselach, G. Winterstetten 240
Untersielmingen 37
Untersiggenhaus, G. Eggenreute 309
Untersöllbach, G. Eckardsweiler 181
Untersontheim 161
Unterspehnen, G. Vogt 260
Unterspeltach, G. Honhardt 119
Unterspießwengen, G. Beuren 306
Unterspringen, G. Blitzenreute 250
Unterstadion 214
Unterstaig, G. Christazhof. 307
Unterstaigacker, G. Oppenweiler 5
Untersteig, G. Vogt 260
Untersteinbach 185
Unterstelzhausen, G. Marktlustenau 120
Unterstocken, G. Bergatreute 293
Unterstotzen, G. Amtzell 306
Unterfulmetingen 205
Unterfulz, G. Sulz 72
Untertennenmoos, G. Liebenau 281
Untertalheim 72
Unterteuringen, G. Oberteuringen 284
Untertiefental, G. Sommersried 320
Untertischneck, G. Schramberg 86
Untertürkheim, G. Stuttgart 1
Unterurbach, OA. Schorndf. 190
„ „ Waldsee 301
Unterverholz, G. Eglofs 310
Unterwachingen 267
Unterwagenbach, G. Bodnegg 252
Unterwaldach, G. Cresbach 60
Unterwaldhaus, G. Unterschwarzach 300
Unterwaldhausen 275
Unterwaldhausen, G. Schmalegg 257
Unterweckerstell, G. Donzdorf 216
Unterweiher, G. Neutrauchburg 317
Unterweiler 229
Unterweiler, G. Laubbach 274
„ „ Vierundzwanzig Höfe 87
„ G. Wittenweiler 150
Unterweissach 6
Unterwies, G. Amtzell 306
„ „ Baiersbr. 58
„ „ Waltershofen 240
Unterwilflingen 131
Unterwilzingen, G. Erbstetten 244
Unterwochenhaus, G. Amtzell 306
Unterwolfertsweiler, G. Laimnau 280
Unterwolfsberg, G. Schmalegg 257
Unterwollmadingen, G. Amtzell 304
Unterzeil, G. Reichenhofen 238
Unterzell, G. Rot 239
Unwert, G. Eisenharz 311
Unwerte, G. Seibranz 239
Upfingen 110
Upflamör 268
Urach 109
Urbanstobel, G. Kappel 256
Urlau, G. Herlazhofen 237
Urlauer Oeschhöfe, G. Herlazhofen (2) 237
Urler, G. Eisenharz 310
Urnagold, G. Besenfeld 60
Urfendorf 276
Urfental, G. Lombach 62
Urfenwang, G. Schlat 223
Urfpring 290
Urfpring, G. Schelklingen 208
Uttenhofen 161
Uttenhofen, G. Gebrazhofen 234
Uttenweiler 268
Uettingshof, G. Althausen 171
Utzenhof, G. Oberbrüden 5
Utzmemmingen 179
Uzftetten, G. Täferrot 155

Vaihingen an der Enz 38
„ auf den Fildern 37
Vaihingen-Enz, Staatsbahnhof, G. Kleinglattbach 39
Vaihingerhof, G. Neukirch 95
Vaihinghof, G. Vorderfteinenberg 143
Vallerey, G. Ratzenried 318
Veesers, G. Wolfegg 302
Veblenberg, G. Waldtann 123
Veinau, G. Tüngental 160
Veitsburg, G. Ravensburg 247
Vellbach, G. Eschach 134
Vellberg 161
Venis, G. Oberefsendorf 297
Venusberg, G. Lorch 194
„ G. Unteresendorf 300
Venushalde, G. Tettnang 276
Venusmühle, G. Unterdettingen 205
Verenahof, G. Rot 238
Verenamühle, G. Spaich. 97
Verrenberg 186
Vesperweiler, G. Cresbach 60

Digitized by Google

Besterhof, G. Herlazhofen 237
Betterhöfe, G. Bühlertann 124
Biehhaus, G. Cottenweiler 2
„ „ Hausen 137
„ „ Sulz 99
Biehweidler, G. Herlazhofen 236
Vier Häuser, G. Schramdg. 86
„ „ „ Sulzen 87
Vierundzwanzig Höfe 87
Vierzehnnothelfer, G. Weingarten 262
Biesenhäuserhof, G. Mühlhausen 15
Villa Spohn, G. Ravensburg 247
„ Trapp, „ Boll 219
Villingendorf 95
Vittenhag, G. Oberteuringen 284
Vockenweiler, G. Berg 249
Vogelberg, G. Winterstetten 240
Vögelesreute, G. Kirchenkirnberg 193
Vogelhaus, G. Rupertshofen 213
Vogelhäusle, G. Ravensb. 247
Vogelherd, G. Aitrach 231
Vogelhof, G. Donzdorf 216
„ „ Erbstetten 244
„ „ Waldhausen 196
Vogelhöfe, G. Gmünd 151
Vogelmühle, G. Rosenfeld 102
Vogelplatz, G. Schindelbach 298
Vogelsang, G. Amtzell 306
„ „ Kappel 256
„ „ Schindelbach 298
„ „ Unterrombach 117
Vogelsberg, G. Laßbach 169
„ „ Vierundzwanzig Höfe (2) 87
Voggen, G. Eberhardzell 294
Voggenberg, G. Pfahlbronn 195
Voggenhof, G. Althütte 2
Voggenmühlhof, G. Kaisersbach 193
Voggenreute, G. Ingolding. 296
Vogler, G. Taldorf 258
Vogt 258
Vogtsbauernhof, G. Lauterbach 84
Vogtsmichelhof, G. Ehlenbogen 82
Vohenbronnen, G. Schmiechen 208
Vohenlohe, G. Abstatt 18
Vohenstein, G. Westheim 161
Vohental, G. Tieringen 51
Vohrenbühl, G. Lauterbach 83
Vöhringen 102
Vöhringerhof, G. Riedling. 264
Völkermühle, G. Wildenstein 123
Volkershausen, G. Ellrichshausen 118
Volkersheim 205
Volkertshaus, G. Unterurb. 301
Volkhardsmühle, G. Bretzenacker 40
Völkleshofen, G. Kleinaspach 27
Völkleswald, G. Hausen 137
Völlkofen 276
Vollmaringen 69
Vollochhof, G. Kanzach 266
Vollochmühle, G. Kanzach 266
Völmlesmühle, G. Grömbach 61
Volzenhäuser, G. Schönmünz 59
Vörbach, G. Cresbach 60
Vorbachzimmern 174
Vorderaichhalden, G. Aichhalden 80
Vorderberg, G. Reichenhofen 238
Vorderbirkenhof, G. Steinheim 28
Vorderbüchelberg, G. Abtsgmünd 111
Vorderbüchelberg, G. Spiegelberg 6
Vorderbürg, G. Flinau 279
Vorderdenkental, G. Westerstetten 290
Vorderer Lienberg, G. Sulzen 87
Vorderesping, G. Unterfeinbach 185
Vorderessach, G. Neukirch 282
Vorderhub, G. Wiggenreute 321
Vorderhundsberg, G. Pfahlbronn 195
Vorderköhr, G. Emmelhofen 312
Vorderlangert, G. Fichtenberg 134
Vorderlenzenberg, G. Schretzheim 130
Vorderlintal, G. Spraitbach 154
Vordermoos, G. Sommersried 320
Vordermühle, G. Mainhardt 46
Vordermurrhärle, G. Murrhardt 4
Vorderochsen, G. Weing. 262
Vorderreute, G. Obereisenbach 284
Vorderschneris, G. Volkertsweiler 262
Vorderseibach, G. Eschach 253
Vorderseinenberg 142
Vorderseinwald, G. Schömberg 63
Vorderstriemen, G. Reichenhofen 238
Vorderuhlberg, G. Hennhardt 119
Vorderurbach, G. Unterurbach 301
Vordervöhrenberg, G. Kleinaspach 27
Vorderwald, G. Adelmannsfelden 112
Vorderweißbuch 190
Vorderweißenried, G. Schmalegg 257
Vorderwestermurr, G. Murrhardt 4
Vorderwiddum, G. Waldburg 261
Vorderziegelhalden, G. Gnadental 182
Vorhof, G. Unterheinriet 47
Vorm Wäldle, G. Aichhald. 80
Vorsee, G. Wolpertswende 263
Vötschenhof, G. Leukershausen 120

Wachbach 174
Wachendorf 69
Wachter, G. Mittelbuch 202
Wächter, G. Eberhardzell 294
Wächters, G. Neutrauchburg 317
Wachthaus, G. Lorch 194
Wachthäusle, G. Reichenberg 5
Wackershofen, G. Gailenkirchen 158
Waffenried, G. Semmersried 320
Wagenhalden, G. Oberessendorf 297
Wagenhausen, G. Bolstern 270
Wagenhofen, G. Demming. 176
„ „ Westhausen 131
Wagenrain, G. Hofen 114
Wagensperre, G. Bodnegg 252
Waggershausen, G. Schnetzenhausen 285
Wagner, G. Eisenharz 310
Wagnerberg, G. Tannau 286
Wagnershof, G. Röhlingen 128
Wagrain, G. Michelfeld 159
Wahlberg, G. Rattheim 164
Wahlenhalden, G. Obergröningen 139
Wahlenheim, G. Vorderseinenberg 143
Waibel, G. Eberhardzell 294
„ „ Eglofs 309
Waiblingen 40

Digitized by Google

Waiblingen, G. Fachsenfeld 113
Waibach, G. Neutrauchburg 317
Waidenhofen, G. Eschach 253
Waidhaus, G. Waldenburg 186
Waidmannsberg,
G. Leukershausen 120
Wain 229
Waizenhof, G. Altmannshofen 231
Walchesreute, G. Meckenbeuren 282
Wald, G. Aitrach 231
" " Eisenharz 311
" " Friesenhofen 233
Waldacker, G. Ailingen 277
" " Reute 298
Waldau, G. Großdeinbach 192
" " Kochendorf 33
Waldbach 47
Waldbad, G. Baienfurt 248
Waldbauer, G. Wuchzenhofen 241
Waldberg, G. Leupolz 314
Waldbuch, G. Oberspeltach 121
Waldburg 260
Waldburg, G. Böblingen 9
Waldorf, OA. Nagold 72
" " Tübing. 105
Wälde 103
Wälde, G. Wolfetsweiler 262
Waldeck, G. Fichtenberg 135
" " Göppingen 219
" " Haslach 235
" " Nagold 69
" " Stammheim 55
" " Vogt 260
Wäldele, G. Baiersbronn 57
Wäldenbronn, G. Eßlingen 16
Waldenbuch 37
Waldenburg 186
Waldenhof, G. Ottenbach 222
Waldenhofen, G. Kirchdorf 238
Waldenstein, G. Rudersberg 196
Waldenweiler, G. Sechselberg 6
Wäldersbauernhof,
G. Lauterbach 84
Wädershub, G. Bildenstein 123
Waldfeld, G. Ziegelbach 303
Waldhaus, G. Böfingen 93
" " Eschwend 136
Waldhausen, OA. Geisl. 218
" " OA. Neresheim 180
" " Riedlingen 268
" " Welzheim 196
Waldhausen, G. Bebenhausen 104
Waldhäuser Mühle,
G. Waldhausen 196
Waldhausen, G. Hausen 94
Waldheim, G. Leinfelden 36
Waldhof, G. Eschenau 44
Waldhof, G. Geislingen 49
Waldhorn, G. Baiersbronn 58
Waldhörnle, G. Derending. 104
Waldhub, G. Tannau 286
Waldmannshofen 175
Waldmannshofen,
G. Eschach 134
Waldmössingen 87
Waldmühle, G. Waiblingen 40
Waldrems 7
Waldrennach 76
Waldstall, G. Obereppach 184
Waldsee 291
Waldstetten, OA. Bal. 51
" „Gmünd 155
Waldtann 123
Waldwerden, G. Vogt 260
Waldzierterhof, G. Auernheim 176
Walheim 9
Walke, G. Baiersbronn 57
" Mühlheim 107
Walkersbach G. Plüderhaus. 195
Walkersmühle, G. Ettenhausen 167
Walkersmühle, G. Waldhausen 196
Walklensweiler, G. Makenfels 46
Walkmühle, G. Aufhausen 176
" " Calw 52
" " Gmünd 151
" " Menzen 274
" " Rosenfeld 102
" " Sulzbach 141
Walkjägmühle, G. Murrhardt 4
Wallenhaus, G. Grünkraut 255
Wallenreute, G. Schindelbach 298
Wallhausen 149
Wallmusried, G. Sommersried 320
Walpertshofen 229
Wälschers, G. Eisenharz 310
Waltenweiler, G. Ettenkirch 278
Waltersberg, G. Murrhardt 4
Waltershofen 240
Walzheim 131
Walzenmühle, G. Stetten 37
Wammeratswatt, G. Oberlenningen 284
Wangen, OA. St. 303
Wangen, OA. Göppingen 223
" " Laupheim 229
" G. Stuttgart 1
Wangenbäuerle, G. Haidgau 295
Wangenhof, G. Belheim 163
Wangenmühle, G. Mergelstetten 164
Wangershof, G. Bellamont 198
Wankheim 105
Wanne, G. Aichhalden 80
" (in der Wanne)
G. Hohenstaufen 221
Wannenberg, G. Aulendorf 292
Wannenhalde, G. Aichhald. 80
Wannenhäusern, G. Ettenkirch 278
Wannenhof, G. Wellendung. 96
Wannental, G. Zillhausen 51
Wannweil 90
Warmbronn 21
Warmtal, G. Emerfeld 265
Wartberg, G. Heilbronn 18
Wart 72
Wart, G. Wolfetsweiler 262
Warthausen 206
Warthof, G. Kleinaspach 27
Wäsch, G. Wolfegg 301
Waschbachmühle, G. Steinbach 160
Wäschenbeuren 196
Wäscherhof, G. Wäschenbeuren 196
Wäschershaus, G. Mühlhausen 297
Waschhalde, G. Aichhalden 80
Waschwiese, G. Steinbach 160
Wäsele, G. Steinhausen 205
Wasen, G. Baiersbronn 57
" G. Ludwigsburg 22
Wasenburg, G. Reinstetten 203
Wasenhäuser, G. Epfendorf 82
Wasenmeisterei, G. Lanzenau 289
Wasenmühle, G. Oberurbach 189
Washalden, G. Göttelfingen 61
Waspenhof, G. Mainhardt 46
Wasseralfingen 117
Wasserhof, G. Altersberg 133
Wassers, G. Wolfegg 302
Wasserstetten, G. Dapfen 243
Wasserwerk, G. Ludwigsb. 23
" " Hoheneck 23
" " Korweitheim 24
Watt, G. Deuchelried 308
" " Hüttenreute 274
Wattenweiler, G. Michelwinnaden 296
Wattenweiler, G. Oberweissach 5
Watteney, G. Aitrach 231
Weber, G. Rettum 204
Weberhäusle, G. Reichenbach 154
Weberjörgen, G. Eisenbarg 310
Weberlis, G. Haidgau 295

Digitized by Google

Weberloch, G. Lauterbach 83
Webershof, G. Rosenberg 130
Wechsetsweiler, G. Zogenweiler 263
Weckelweiler, G. Lendsiedel 146
Wechhof, G. Gaisbach 182
Weckrieden 161
Weeg, G. Bodnegg 252
Weggental, G. Rottenburg 91
Weggen-Ziegelhütte, G. Spraitbach 154
Weges, G. Westgarthausen 123
Wegstetten, G. Untergröningen 142
Wehingen 99
Wehrenhof, G. Ravensburg 247
Wehrlang, G. Großholzleute 313
Weibach, G. Herrlingen 207
" " Stetten 37
" " Westhausen 132
" " Wintersletten 240
Weiden 103
Weiden, G. Winterlingen 51
Weidenbach, G. Kirchenkirnberg 194
Weidenfeld, G. Wasseralfingen 117
Weidenhalden, G. Großholzleute 313
Weidenhäuser Mühle, G. Tiefenbach 122
Weidenhof, G. Frauental 172
" " Kirchenkirnberg 194
Weidenmühle, G. Bühlertann 124
Weidenmühle, G. Oehring. 180
Weidenstetten 200
Weidet, G. Hauerz 235
Weigental, G. Oberkeisach 169
Weigheim 108
Weihenbronn, G. Wüstenrot 48
Weiher, G. Aichhalden 81
" " Baiersbronn 59
" " Frickenhofen 135
" " Haslach 235
" " Vogt 260
Weiherbauer, G. Eisenharz 311
" G. Mittelbuch 202
" G. Unterschwarzach 301
Weihergarten, G. Altobernsdorf 81
Weiherhaus, G. Fronhofen 254
" " Füramoos 199
" " Mittelbuch 202
" " Mühlhaus. 297
Weiherhäusle, G. Leupolz 315
" " Ravensb. 247
" " Unteressendorf 300
Weiherhof, G. Mühlheim 101
" " Leidringen 101
" " Wolfetsweil. 262
Weihermühle, G. Riedhausen 275
Weihers, G. Amtzell 306
" " Bodnegg 252
" " Eisenharz 311
" " Leupolz 315
" " Ratzenried 318
Weihersmühle, G. Gebrazhofen 233
Weiherstobel, G. Eschach 253
Weihungszell, G. Sießen 228
Weikenmühle, G. Breitenberg 53
Weikersheim 175
Weikershof, G. Neubach 147
Weil, Hofdomäne, G. Eßl. 16
Weil der Stadt 21
Weil im Dorf 22
Weil im Schönbuch 11
Weilen unt. d. Rinnen 99
Weilenbergerhof, G. Uhing. 223
Weiler, OA. Blaubeuren 209
" " Brackenheim 14
" " Kirchheim 225
" " Rottenburg 92
" " Schorndorf 190
" " Weinsberg 47
Weiler in den Bergen 156
" ob Helfenstein 218
Weiler zum Stein 28
Weiler, G. Berg 249
" " Blumweiler 171
" " Dalkingen 125
" " Eberhardzell 294
" " Jagstzell 126
" " Laufen 137
" " Leupolz 315
" " Liebenau 281
" " Mittelfischach 138
" " Mündorf 245
" " Vierundzwanzig Höfe 87
Weiler an der Ach, G. Berg 277
" an der Eck, G. Stödtl. 131
" bei Bitzenhofen, G. Oberteuring. 284
" bei Brochenzell, G. Ettenkirch 278
" bei Neuhaus, G. Oberteuringen 284
Weilerhaus, G. Sulz 99
Weilerhof, G. Oberstetten 147
Weilerhöhe, G. Hohenstadt 217
Weilermeerkingen, G. Dorfmerkingen 177
Weilermühle, G. Altingen 277
Weilers, G. Sommersried 321
Weilersbach, G. Steinkirchen 170
Weilershof, G. Triensbach 122
Weilerstoußlingen 214
Weilerstoffel, G. Walbstetten 156
Weilheim, OA. Baling. 51
" OA. Tübingen 105
" " Tuttlingen 108
" an der Teck 225
Weilheimer Kneiple, G. Weilheim 105
Weingarten, OA. Ravensburg 261
Weingarten, G. Sommersried 320
Weingarthaus, G. Löwenstein 45
Weingartshof, G. Eschach (2) 253
Weinsbach, G. Eckardsw. 181
Weinsberg 43
Weinschenkerhof, G. Essing. 113
Weinstetten 229
Weipertshofen 123
Weipoldshofen, G. Herlazhofen 287
Weisel, G. Kirchbierlingen 212
Weissach 39
Weiß, G. Rottum 204
Weißbach 170
Weiße, G. Mittelbuch 202
Weißenau, G. Eschach 253
Weißenauerösch, G. Ravensburg 247
Weißenbach, G. Amtzell 306
" " Baiersbr. (2) 58
" " Ravensb. 247
Weißenbauren, G. Diepoldshofen 232
Weißenbronnen, G. Wolfegg 302
Weißenbühl, G. Göttlishofen 312
Weißenburg, G. Ebingen 49
Weißenhaus, G. Neuravensburg 316
Weißenhof, G. Eisenharz 310
" " Geiertshof. 136
" " Löchgau 8
" " Weinsberg 43
Weißenmühle, G. Weinsberg 43
Weißenstein 218
Weißenwind, G. Ellwangen 233
Weißlensberg, G. Winbischenbach 186
Weißlensburg, G. Bitzfeld 44
Weißweber, G. Wuchzenhofen 241
Welten, G. Füramoos 199
Weitenbühl, G. Gutenzell 200
Weitenburg, G. Sulzau 68
Weitershofen, G. Emmelhofen 312

Digitized by Google

Weitfeldhof, G. Pfrungen 275
Weitingen 69
Weitingermühle, G. Weitingen 69
Weitmars, G. Waldhausen 196
Weitprechts, G. Eintürnen 294
Weldingsfelden 170
Welbrechts, G. Niederw. 318
Welleudingen 96
Wellingen, G Notzingen 224
Wellingshof, G. Obernrbach 189
Wellmutsweiler, G. Flnnau 279
Welschdorf, G. Lauterbach 84
Welsche Mühle, G. Oelbronn 30
Welschen, G. Herlazhofen. 236
Welte, G. Weingarten 262
Weltenschwanu, G. Altburg 52
Weltersberg, G. Bieringen 166
Welzheim 191
Wendel zum Stein, G. Dörzbach 167
Wendelsheim 92
Wenden 73
Wendenhof, G. Adelmannsfelden 112
Wendenreute, G. Guggenhausen 272
„ G. Unterwaldhausen 275
Wendischenhof, G. Hohebach 168
Wendlingen 17
Wengen, G. Fronhofen 254
„ „ Haidgau 295
„ „ Laufen 138
„ „ Waltershofen 240
Wengenreute, G. Selbrauz 239
Wengertshof, G. Bartenstein 144
Wennedach, G. Reinstetten 203
Wennenden, G. Seißen 209
Wenthof, G. Epfendorf 82
Werdeck, G. Heimbach 144
Wermutshausen 175
Wernau, G. Erbach 211
Wernerhof, G. Ravensb. 247
Wernersberg, G. Amtzell 306
Wernsreute, G. Taldorf 258
Werte, G. Sinningen 228
Wespel, G. Ellwangen 232
Wessenberg, G. Haagen 172
Westerslach, G. Untersulmetingen 205
Westerheim 218
Westerhofen, G. Westhausen 132
Westernach 186
Westernbach 186
Westernhausen 170
Westerstetten 290
Westgartshausen 123
Westhalden, G. Gutendorf 134
Westhausen 131
Westheim 161
Wettenberg, G. Schweinhausen 299
Wettingen, G. Nerenstetten 289
Wettis, G. Langnau 281
Wetzgau, G. Großdeinbach 192
Wetzisreute, G. Schlier 256
Weyden, G. Wolpertswende 263
Wiblingen 229
Wickenhaus, G. Baindt 248
Widdach, G. Bodnegg 252
Widdern 34
Widderstall, G. Merklingen 208
Widdum, G. Bodnegg 252
Widmaiers Sägmühle, G. Ditzingen 20
Widmannsbronn, G. Waldb. 261
Widmannstal, G. Neckargartach 19
Wiedenbach, G. Obereisenb. 284
Wiedenbronnen, G. Baiersbronn 59
Wiedhof, G. Mainhardt 46
Wielandsweiler, G. Bibersfeld 157
„ G. Langnau 281
Wielatsried, G. Fronhofen 254
Wielazhofen, G. Wuchzenhofen 241
Wiernsheim 31
Wies, G. Neutrauchburg 317
Wies, G. Vogt 260
Wiesach, G. Laimnau 280
Wiesbauer, G. Oberopfingen 238
Wiesbauernhof, G. Lauterbach 83
Wiesen, G. Deuchelried 308
„ „ Gospoldshofen 234
Wiesenbach 149
Wiesenbach, G. Hausen 137
Wieseneck, G. Jebenhausen 221
Wiesenhof, G. Kirchenkirnb. 193
„ „ Lombach 62
Wiesenhofen, G. Fronhofen 254
Wiesensteig 218
Wiesensteighof, G. Kaisersb. 193
Wiesenstetten 69
Wiesental, G. Adolzfurt 181
Wiesentann, G. Fronhofen 254
Wieser, G. Amtzell 306
Wiesertsweiler, G. Tannau 286
Wiesslecken, G. Amtzell 306
Wiesholz, G. Vogt 260
Wieslensdorf, G. Eschenau 44
Wiesmühle, G. Bopfingen 176
Wislingshausen, G. Eßl. 16
Wiggenhausen, G. Ailingen 277
Wiggenreute 321
Wildbad 76
Wildberg 73
Wildeck, G. Abstatt 18
Wildenhäusle, G. Pommertsweiler 116
Wildenhof, G. Pommertsweiler 116
Wildenhöfle, G. Frickenhofen 135
Wildenstein 123
Wildenstein, G. Horgen 95
Wildentierbach 149
Wildgarten, G. Unterrot 142
Wildpoltsweiler, G. Flunau 279
Wilfenberg, G. Derdingen 29
Wilfertsweiler, G. Saulgau 269
Wilflingen 268
Wilflingen, G. Abtsgmünd 111
Wilhelmsdorf 262
Wilhelmsfeld, G. Langenau 289
Wilhelmsglück, G. Uttenhofen 161
Wilhelmsglück, Bahnhof, G. Michelbach a. d. Bilz 138
Wilhelmshall, G. Rottweil 93
Wilhelmsheim, G. Reichenberg 5
Wilhelmshof, G. Heutingsheim 23
„ G. Maselheim 201
Wilhelmshöhe, G. Börsting. 67
Wilhelmshütte, G. Schussenried 299
Wilhelmskirch, G. Welketsweiler 262
Willa, G. Rosenberg 129
Willatz, G. Eisenharz 311
Willenbach, G. Oedheim 34
Willenhofen, G. Oggelsbeuren 213
Willerazhofen, G. Herlazhofen 237
Willerazhofer Bad, G. Herlazhofen 237
Willis, G. Dietmanns 293
Willmandingen 90
Willsbach 47
Wilsingen 246
Wimbach, G. Laufen 138
Wimberg, G. Frickenhofen 135
Wimmental 47
Wimsen, G. Hayingen 244
Wimsheim 22
Windbühl, G. Vogt 260
Windhäusern, G. Deuchelried 308
Windhag, G. Schnetzenhausen 285
Windhof, G. Calw 52
„ „ Wildbad 76

Digitized by Google

Windischbockenfeld, G. Leuzendorf 146
Windischbrachbach, G. Obersteinach 147
Windischenbach 186
Windmühle, G. Laufen 137
Winkel, G. Sommersried 319
„ „ Ummendorf 205
Winkelbanren, G. Haidgau 295
Winkelmühle, G. Amtzell 306
Winneberg, G. Wiggenrente 321
Winnenden 43
Winnenden, G. Geigelbach 272
Winnental, G. Winnenden 43
Winnis, G. Benren 306
Winterazhofen, G. Gebrazhofen 233
Winterbach 190
Winterbach, G. Volkertsweiler 262
Winterbauernhof, G. Lauterbach 84
Winterberg, G. Jagstzell 126
„ G. Steinkirchen 170
Winterbrandhof, G. Haidg. 295
Winterhalde, G. Bibersfeld 157
Winterhaus, G. Fichtenberg 134
Winterheidhof, G. Haidgau 295
Winterhof, G. Stödtlen 131
Winterlingen 51
Winterrain, G. Gnadental 182
Winterrente, G. Ringschnait 203
Winterröhr, G. Bodnegg 252
Winterstetten 240
Winterstettendorf 301
Winterstettenstadt 301
Winzeln 87
Winzenweiler, G. Eutendorf 134
Winzerhausen 28
Winzingen 156
Wippenrente, G. Schmalegg 257
Wippingen 209
Wirgetswicken G. Ettenk. 278
Wirnsweiler, G. Friedberg 272
Wirrenweiler, G. Ellwangen 233
Wirtles, G. Rottum 204
Wirtshaus bei der Gießmühle, G. Ostdorf 50
„ ob dem Tal, G. Onstmett. 50
„ im Stubental, G. Steinheim 165
Wißgoldingen 156
Witschwende, G. Bergatrente 293
Wittau, G. Westgartshausen 123
Wittenberg, G. Ilmau 279
Wittendorf 64
Wittenweiler 150
Wittershausen 103
Witthau, G. Hörvelsingen 288
Wittighausen, G. Untermünkheim 161
Wittingen, G. Türkheim 218
Wittlensweiler 64
Wittlingen 110
Wittnersklingen, G. Ettenhausen 167
Wittsteig, G. Gundelfingen 244
Witzenstaig, G. Christazhofen 307
Witzmanns, G. Gospoldshofen 234
Witzmannsweiler, G. Michelfeld 159
Wochenau, G. Dornbdorf 227
Wochenhaus, G. Amtzell 306
Wohlgelegen, G. Neckargartach 19
Wohlmuthausen 187
Wohnried, G. Deuchelried 308
Wöhrsberg, G. Zöbingen 132
Wolf, G. Ellwangen 232
Wolfahrtsmühle, G. Saulg. 269
Wolfartsmühle, G. Betzenweiler 264
Wolfartsweiler 276
Wolfartsweiler, G. Unterschwarzach 301
Wolfatz, G. Niederwangen 318
Wolfaz, G. Deuchelried 308
Wolfegg (2) 301
Wolfenbrück, G. Oberret 140
Wolfenhausen 92
Wolfenhof, G. Hirschlatt 280
„ „ Unterbigisheim 51
Wolfenmühle, G. Schönaich 11
Wolfentalmühle, G. Biberach 197
Wolferazhofen, G. Gebrazhofen 234
Wolferazhofer Bad, G. Gebrazhofen 234
Wolfertsreute, G. Hüttenreute 274
Wolfes, G. Mittelbuch 202
Wolfgelts, G. Semmersr. 321
Wölflisberg, G. Gospoldshofen 234
Wolfratz, G. Langnau 281
Wolfsberg, G. Schmalegg 257
Wolfsbuch, G. Blumweiler 171
Wolfsbühl, G. Eisenhausen 253
„ „ Fronhofen 254
„ „ Schramberg 86
„ „ Großholzleute 313
Wolfsbühlerberg, G. Großholzleute 313
Wolfschlugen 79
Wolfsgrube, G. Ailingen 101
Wolfshalden, G. Zußdorf 263
Wolfshaus, G. Leupolz 315
Wolfshof, G. Großheppach 41
Wolfskreut, G. Leuzendorf 146
Wolfsmühle, G. Frickenhofen 135
Wolfsölden, G. Affalterbach 26
„ „ Steinbach 170
Wolfswinkel, G. Hauerz 236
Wolfzennen, G. Oberdorf 283
Wolfenhof, G. Murrhardt 4
Wolfenstein, G. Sulzbach 141
Wolkersfelden, G. Wildentierbach 149
Wolkertsweiler 262
Wöllhausen, G. Ebhausen-Wöllhausen 70
Wollmadingen, G. Amtzell 306
Wollmarshofen, G. Bodnegg 252
Wollmershausen, G. Tiefenbach 122
Wöllstein, G. Abtsgmünd 111
Wolpertsdorf, G. Tüngental 160
Wolpertshausen 161
Wolpertsheim, G. Unterurbach 301
Wolpertswende 262
Wörbelhöfle, G. Fichtenberg 134
Wörnersberg 64
Wörnershof, G. Plochingen 17
Wörnizhäuser Mühle, G. Rellingen 17
Wört 132
Wössingen, G. Zipplingen 132
Wucher, G. Vogt 260
Wuchermoos, G. Sommersried 319
Wüchern, G. Obereppach 184
Wuchzenhofen 241
Wuhr, G. Neuravensburg 316
Wuhrmühle, G. Sommersried 321
Würfel, G. Haslach 235
Wurmberg 31
Wurmfeld, G. Bondorf 65
Wurmlingen, OA. Rottenburg 92
„ „ Tuttlingen 108
Wurstheg, G. Lauterbach 84
Würtingen 110
Württembergerhof, G. Hütten 137
„ „ Tuttlingen 106
Wurzach 242
Würzbach 55

Digitized by Google

Würzbacher Sägmühle, G. Würzbach 55
Wurzelbühl, G. Geiserts-hofen 136
Wurzelhof, G. Geiserthof. 136
Wurzenmaier, G. Berg 249
Wüstenau, G. Maria-Kappel 121
Wüstenbachhof, G. Kirchberg 27
Wüstenberg, G. Eggenreute 309
Wüstenhausen, G. Ilsfeld 8
Wüstenriet, G. Groß-deinbach 192
Wüstenrot 47
Wüstmichel, G. Obereisen-dorf 297

Zaberfeld 14
Zachersmühle, G. Adelberg 188
Zahnberg, G. Königsbronn 164
Zähringen, G. Altheim 287
Zainen, G. Maisenbach 75
Zainingen 110
Zaisenhausen 170
Zaisenhofen, G. Sommers-ried 321
Zaisersweiher 31
Zang 165
Zanken, G. Hüttlingen 115
Zankhof, G. Wildenstein 123
Zannan, G. Neukirch 282
Zann, G. Göttlishofen 312
Zannmühle, G. Göttlish. 312
Zavelstein 55
Zazenhausen 15
Zechlesmühle, G. Tiging. 20
Zehmanns, G. Arnach 292
Zeihers, G. Vogt 260
Zeil, Schloß, G. Reichen-hofen 238
Zeilhof, G. Willsbach 47
Zeirenhof, G. Scheching. 116
Zell, OA. Eßlingen 17
„ „ Riedlingen 268
Zell, G. Wertlingen 220
„ „ Neutrauchburg 317
„ „ Reichenberg 5
„ „ Schrozberg 149
Zell unter Aichelberg 225
Zeller, G. Mühlhausen 297
Zelleracker, G. Peterzell 84
Zellerhof, G. Schussenried 298
Zellers, G. Eglofs 310
Zellertal, G. Füramoos 199
Zellshof, G. Vellament 198
Zepfenhan 96
Zenghaus, G. Eglingen 177
Zieglesberg, G. Herrenalb 75
Ziegelacker, G. Nenneck 62
Ziegelbach 302
Ziegelbronn, G. Bubenorbis 157
Ziegelbrunnen, G. Aich-stetten 230
Ziegelei Söflingen, G. Ulm 287
„ Buxen, G. Belmer-stetten 288
Ziegelgehau, G. Durlang. 159
Ziegelhaus, G. Oberdorf 283
Ziegelhäuser, G. Münsingen 242
Ziegelhof, G. Brannenweil 271
„ „ Ehingen 210
„ „ Maselheim 201
„ „ Oberndorf 80
„ „ Obertalheim 71
„ „ Pappelau 208
„ „ Tannhausen 300
„ „ Wiesensteig 218
Ziegelmühle, G. Nieder-stetten 147
„ G. Obertenringen 284
„ „ Westheim 161
Ziegelstadel, G. Leutkirch 230
„ G. Neutrauchburg 317
Ziegelstadel, G. Ochsenhaus. (2) 203
„ „ Ulm 287
„ „ Wolfegg 301
Ziegelteich, G. Kloster-reichenbach 62
Ziegelwasen, G. Wald-stetten 51
Ziegelweiler, G. Jungingen 289
„ G. Schönebürg 228
Ziegerhof, G. Großdeinbach 192
„ G. Wäschenbeuren 196
Ziegler, G. Arnach 291
„ „ Rottum 204
Ziegolz, G. Dietmanns 293
Ziesel, G. Hauerz 236
Zillhausen 51
Zillhardtshof, G. Hohenack. 41
Zillisbach, G. Ettenkirch 278
Zillishausen, G. Hürbel 200
Zimmerbach, G. Durlangen 151
Zimmerberg, G. Pommerts-weiler 116
„ G. Rabenried 318
„ Tannau 286
Zimmerjoch, G. Seibranz 239
Zimmermann, G. Arnach 291
„ „ Eglofs 309
Zimmermartin, G. Diet-manns 293
Zimmern ob Rottweil 96
„ unter der Burg 96
Zimmern, G. Oberböbing. 153
Zimmersägmühle, G. Calmbach 74
Zimmersteßten, G. Baldern 176
Zimmertshaus, G. Rieden 159
Zinsbachmühle, G. Pfalz-grafenweiler 63
Zinsländer, G. Schmalegg 257
Zippern, G. Fleischwangen 272
Zipplingen 132
Zirschberg, G. Reichenbach 154
Zitterhof, G. Pfeffingen 51
Zizishausen 79
Zöbingen 132
Zogenweiler 263
Zollenreute, G. Schindel-bach 298
Zoller, G. Haslach 235
Zollersteighof, G. Onstmet-tingen 50
Zollhaus, G. Aichhalden 80
„ „ Amrichs-hausen 166
„ „ Essingen 113
„ „ Großsüßen 216
„ „ Hertazhofen 236
„ „ Leutkirch 230
„ „ Riedbach 148
„ „ Rosenberg 129
Zollhauser Mühle, G. Rieb-lingen 264
Zollhof, G. Essingen 113
„ „ Rosenberg 129
Zottishofen, G. Jungholz-hausen 168
Zuben, G. Oberessendorf 297
Zuber, G. Amtzell 306
Zuberg, „ Berg 249
Zuberhaus, G. Fünfbronn 71
Zuckmantel, G. Baum-erlenbach 181
Zuffenhausen 25
Zum Hof, G. Rudersberg 196
Zumholz, G. Rosenberg 130
Zum Stein, G. Maselheim 201
Zum Wagner, G. Honhardt 119
Zumweiler, G. Ueberberg 72
Zundelbach, G. Schlier 256
Zürnen, G. Wolfegg 302
Zur Sägmühle, G. Maselh. 201
Zurwies, G. Teuchelried 308
Zusenhof, G. Waldstetten 156
Zußdorf 263
Züttlingen 34
Zweifelsberg, G. Oberdorf 202
Zweiflingen 187
Zwerenberg 55
Zwerenberg, G. Rettersburg 42
„ „ Sulzbach 6
Zwiggabel, G. Baiersbronn 59
Zwiebelshof, G. Ellenberg 126
Zwiefalten 246
Zwiefaltendorf 268
Zwiekling, G. Nechberg 153
Zwiselberg, G. Reinerzau 63
Zwingelhausen, G. Kirchb. 27
Zwings, G. Haigau 295
Zwirtenberg, G. Eichstegen 271

Digitized by Google

1. Übersicht über den Flächengehalt, die Gebäudezahl nach dem Stand vom 1. Januar

Oberämter	Flächengehalt in		Gebäudezahl am 1. Januar 1906 [1]			Einwohnerzahl (ortsanwesende Bevölkerung) am 1. Dezember 1905			Auf 1 qkm kommen durchschnittlich Einw.	Ordnungsfolge der Oberamtsbezirke nach Sp. 9
	Quadrat-		Haupt-	Neben-	zu-	über-	darunter			
	Kilometern (qkm)	Meilen	gebäude	gebäude	sammen	haupt	männl.	weibl.		
1.	2.		3.	4.	5.	6.	7.	8.	9.	10.
Backnang	283,65	5,1514	5 186	6 108	11 294	29 891	14 677	15 214	105	31
Besigheim	167,49	3,0418	* 5 118	* 5 529	* 10 647	29 844	14 696	15 148	178	11
Böblingen	236,64	4,2976	5 092	5 283	10 375	27 865	13 208	14 657	118	22
Brackenheim	223,51	4,0592	4 633	6 123	10 756	23 843	11 781	12 062	107	30
Cannstatt	80,35	1,4592	3 931	2 789	6 720	26 297	13 077	13 220	327	5
Eßlingen	137,66	2,5000	6 592	4 743	11 335	52 194	25 485	26 709	379	2
Heilbronn	189,42	3,4401	7 631	8 771	16 402	70 593	34 867	35 726	373	3
Leonberg	286,71	5,2070	5 634	7 513	13 147	33 522	16 247	17 275	117	23
Ludwigsburg	171,07	3,1068	7 604	8 858	16 462	60 324	32 340	27 984	353	4
Marbach	227,05	4,1235	* 5 227	* 6 470	* 11 697	26 030	12 763	13 267	115	24
Maulbronn	208,56	3,7877	4 116	5 091	9 207	25 125	12 558	12 567	120	20
Neckarsulm	296,04	5,3764	5 368	9 703	15 071	31 115	15 475	15 640	105	32
Stuttgart, Stadt	58,01	1,0535	* 12261	* 11 594	* 23 855	249 286	120 873	128 413	4297	1
Stuttgart, Amt	203,47	3,6952	7 076	4 473	11 549	52 190	25 523	26 667	257	6
Vaihingen	191,81	3,4835	4 138	3 759	7 897	21 557	10 712	10 845	112	27
Waiblingen	141,84	2,5760	* 5 385	* 3 995	* 9 380	28 331	13 765	14 566	200	9
Weinsberg	226,41	4,1118	4 447	7 235	11 682	23 471	11 597	11 874	104	33
Neckarkreis	3329,69	60,4707	99 439	108 037	207 476	811 478	399 644	411 834	244	—
Balingen	321,92	5,8464	7 876	2 209	10 085	42 079	19 799	22 280	131	17
Calw	320,49	5,8204	4 631	4 025	8 656	26 701	12 714	13 987	83	42
Freudenstadt	534,75	9,7116	5 336	2 981	8 317	34 954	16 681	18 273	65	54
Herrenberg	238,10	4,3241	4 911	6 633	11 544	24 421	11 361	13 060	103	34
Horb	184,30	3,3471	4 544	2 422	6 966	20 433	9 389	11 044	111	28
Nagold	284,34	5,1639	4 627	2 747	7 374	26 125	12 350	13 775	92	40
Neuenbürg	316,46	5,7472	4 873	3 597	8 470	30 855	14 982	15 873	98	37
Nürtingen	181,10	3,2890	5 668	1 975	7 643	30 409	14 334	16 075	168	13
Oberndorf	281,68	5,1156	5 004	2 439	7 443	34 838	17 203	17 635	124	18
Reutlingen	266,00	4,8308	7 187	4 571	11 758	54 137	25 564	28 573	204	8
Rottenburg	242,42	4,4026	5 474	3 658	9 132	28 973	13 867	15 106	120	21
Rottweil	337,93	6,1372	6 828	2 110	8 938	41 958	20 727	21 231	124	19
Spaichingen	229,60	4,1698	3 912	777	4 689	17 609	8 204	9 405	77	47
Sulz	227,35	4,1289	3 717	2 064	5 781	18 663	8 930	9 733	82	45
Tübingen	222,98	4,0496	6 354	3 875	10 229	42 223	20 824	21 399	190	10
Tuttlingen	293,80	5,3357	* 5 144	1 469	6 613	33 727	16 737	16 990	115	25
Urach	291,27	5,2898	5 912	3 245	9 157	33 557	15 857	17 700	115	26
Schwarzwaldkreis	4774 49	86,7097	91 998	50 797	142 795	541 662	259 523	282 139	113	—

[1]) Bei den mit * versehenen Oberämtern beziehen sich die Gebäudezahlen auf den 1. Januar 1905, da zur Zeit der Aufstellung der Tabelle die Gebäudebrandversicherungskataster noch nicht abgeschlossen waren.

Digitized by Google

und die Einwohnerzahl der einzelnen Oberamtsbezirke
1906 bezw. 1. Dezember 1905.

Oberämter	Flächengehalt in Quadrat-Kilometern (qkm)	Flächengehalt in Quadrat-Meilen	Gebäudezahl am 1. Januar 1906: Hauptgebäude	Gebäudezahl am 1. Januar 1906: Nebengebäude	Gebäudezahl am 1. Januar 1906: zusammen	Einwohnerzahl (ortsanwesende Bevölkerung) am 1. Dezember 1905: überhaupt	darunter: männl.	darunter: weibl.	Auf 1 qkm kommen durchschnittlich Einw.	Ordnungsfolge der Oberamtsbezirke nach Sp. 9
1.	2.		3.	4.	5.	6.	7.	8.	9.	10.
Aalen	307,52	5,5849	5 071	4 664	9 735	33 226	16 275	16 951	108	29
Crailsheim	338,52	6,1479	4 503	5 397	9 900	26 122	12 651	13 471	77	48
Ellwangen	551,49	10,0156	5 520	5 922	11 442	30 257	14 496	15 761	55	62
Gaildorf	374,40	6,7995	3 839	3 899	7 738	23 468	11 447	12 021	63	56
Gerabronn	472,25	8,5766	5 475	8 254	13 729	27 803	13 459	14 344	59	59
Gmünd	263,96	4,7938	5 527	3 903	9 430	42 582	20 301	22 281	161	14
Hall	334,73	6,0791	4 111	5 342	9 453	29 440	14 496	14 944	88	41
Heidenheim	458,88	8,3337	8 525	4 810	13 335	42 806	20 023	22 783	93	39
Künzelsau	382,54	6,9473	5 302	8 569	13 871	27 055	13 486	13 569	71	51
Mergentheim	426,96	7,7540	5 263	8 898	14 161	27 674	13 806	13 868	65	55
Neresheim	424,57	7,7106	4 671	4 022	8 693	20 330	9 746	10 584	48	63
Öhringen	357,52	6,4929	5 445	7 920	13 365	28 039	13 919	14 120	78	46
Schorndorf	193,89	3,5212	5 079	3 788	8 867	27 049	13 139	13 910	140	16
Welzheim	254,16	4,6158	3 572	3 013	6 585	21 208	10 142	11 066	83	43
Jagstkreis	5141,39	93,3729	71 903	78 401	150 304	407 059	197 386	209 673	79	—
Biberach	501,84	9,1139	6 621	7 119	13 740	36 704	17 617	19 087	73	50
Blaubeuren	370,17	6,7227	4 102	3 162	7 264	21 236	10 223	11 013	57	60
Ehingen	405,33	7,3612	5 177	5 789	10 966	27 788	13 118	14 670	69	52
Geislingen	393,16	7,1402	6 662	4 637	10 699	37 844	18 210	19 634	96	38
Göppingen	264,37	4,8012	8 477	4 585	13 062	57 687	27 577	30 110	218	7
Kirchheim	208,42	3,7851	5 896	2 468	8 364	30 558	14 518	16 040	147	15
Laupheim	329,83	5,9901	5 386	4 363	9 749	27 110	12 970	14 140	82	44
Leutkirch	462,87	8,4062	4 710	3 304	8 014	26 246	12 840	13 406	57	61
Münsingen	551,97	10,0244	5 031	4 830	9 861	24 561	11 755	12 806	45	64
Ravensburg	446,04	8,1006	5 890	7 084	12 974	45 353	23 263	22 090	102	35
Riedlingen	429,36	7,7976	5 619	6 632	12 251	26 040	12 238	13 802	61	57
Saulgau	389,42	7,0723	5 459	4 866	10 325	29 026	14 010	15 016	75	49
Tettnang	273,53	4,9676	4 196	4 977	9 173	27 608	13 985	13 623	101	36
Ulm	415,12	7,5390	8 438	6 104	14 542	71 378	37 757	33 621	172	12
Waldsee	470,30	8,5411	4 725	4 390	9 115	28 447	13 902	14 545	60	58
Wangen	354,43	6,4368	3 754	2 978	6 732	24 394	12 378	12 016	69	53
Donaukreis	6266,16	113,8000	89 543	77 288	166 831	541 980	266 361	275 619	86	—
Württemberg	19 511,73	354,3533	352 883	314 523	667 406	2 302 179	1 122 911	1 179 265	118	—

Digitized by Google

2. Übersicht über die Bevölkerung der einzelnen Oberamtsbezirke nach dem Stand vom

a) Nach Ober-

Oberämter	Einwohnerzahl (ortsanwesende Bevölkerung) am 1. Dez. 1905	Davon sind nach dem Religionsbekenntnis				nach der Staatsangehörigkeit	
		evangelisch	(römisch-) katholisch	israelitisch	von andern Bekenntnissen [1])	Reichsangehörige	Ausländer [2])
1.	2.	3.	4.	5.	6.	7.	8.
Backnang	29 891	28 635	915	22	319	29 752	139
Besigheim	29 844	28 853	647	118	226	29 675	169
Böblingen	27 865	26 905	909	7	44	27 755	110
Brackenheim	23 843	21 830	1 779	51	183	23 811	32
Cannstatt	26 297	23 503	2 666	15	113	25 897	400
Eßlingen	52 194	44 236	7 586	160	212	51 478	716
Heilbronn	70 593	58 353	10 166	1 062	1 012	70 050	543
Leonberg	33 522	31 574	1 806	7	135	33 183	339
Ludwigsburg	60 324	55 081	4 730	238	275	59 537	787
Marbach	26 030	25 896	197	4	433	26 002	28
Maulbronn	25 125	24 326	658	4	137	24 825	300
Neckarsulm	31 115	16 098	14 717	194	106	30 988	127
Stuttgart, Stadt	249 286	203 045	40 024	3 895	2 322	244 070	5 216
Stuttgart, Amt	52 190	49 650	2 208	5	327	51 693	497
Vaihingen	21 557	20 783	486	1	287	21 315	242
Waiblingen	28 331	27 296	684	26	325	28 118	213
Weinsberg	23 471	21 912	699	127	733	23 411	60
Neckarkreis	**811 478**	**707 476**	**90 877**	**5 936**	**7 189**	**801 560**	**9 918**
Balingen	42 079	35 448	6 321	22	288	41 742	337
Calw	26 701	25 390	892	17	402	26 482	219
Freudenstadt	34 954	33 785	849	35	285	34 873	81
Herrenberg	24 421	22 471	1 658	13	279	24 392	29
Horb	20 433	2 453	17 149	826	5	20 328	105
Nagold	26 125	24 145	1 782	2	196	26 016	109
Neuenbürg	30 855	29 862	790	26	177	30 693	162
Nürtingen	30 409	29 298	1 026	37	48	30 229	180
Oberndorf	34 838	11 097	23 620	19	102	34 225	613
Reutlingen	54 137	49 288	4 405	95	349	53 065	1 072
Rottenburg	28 973	11 557	17 379	25	12	28 913	60
Rottweil	41 958	13 759	28 002	107	90	41 366	592
Spaichingen	17 609	1 715	15 883	3	8	17 590	19
Sulz	18 663	16 689	1 954	3	17	18 546	117
Tübingen	42 223	38 496	3 379	119	229	41 935	288
Tuttlingen	33 727	19 776	13 812	16	123	33 396	331
Urach	33 557	32 763	732	8	54	33 360	197
Schwarzwaldkreis	**541 662**	**397 992**	**139 633**	**1 373**	**2 664**	**537 151**	**4 511**

[1]) Auch ohne Religion. — [2]) Einschl. derjenigen Personen ohne Staatsangehörig-

Digitized by Google

nach dem Religionsbekenntnis und der Staatsangehörigkeit

1. Dezember 1905.

Ämtern.

Oberämter	Einwohnerzahl (ortsanwesende Bevölkerung) am 1. Dez. 1905	Davon sind					
		nach dem Religionsbekenntnis				nach der Staatsangehörigkeit	
		evangelisch	(römisch-) katholisch	israelitisch	von andern Bekenntnissen [1])	Reichsangehörige	Ausländer [2])
1.	2.	3.	4.	5.	6.	7.	8.
Aalen	33 226	12 899	20 312	7	8	33 024	202
Crailsheim	26 122	22 528	3 217	340	37	26 089	33
Ellwangen	30 257	3 177	27 002	76	2	30 211	46
Gaildorf	23 468	22 010	1 439	3	16	23 443	25
Gerabronn	27 803	26 502	904	319	78	27 710	93
Gmünd	42 582	11 417	31 069	72	24	42 273	309
Hall	29 440	26 958	2 191	202	89	29 360	80
Heidenheim	42 806	39 118	3 609	16	63	42 435	371
Künzelsau	27 055	15 346	11 254	415	40	27 030	25
Mergentheim	27 674	16 948	9 921	770	35	27 610	64
Neresheim	20 330	4 307	15 776	245	2	20 246	84
Öhringen	28 039	26 805	824	226	184	27 984	55
Schorndorf	27 049	26 346	474	7	222	26 903	146
Welzheim	21 208	18 819	2 289	1	99	21 141	67
Jagstkreis	**407 059**	**273 180**	**130 281**	**2 699**	**899**	**405 459**	**1 600**
Biberach	36 704	4 968	31 716	16	4	36 510	194
Blaubeuren	21 236	13 559	7 674	1	2	20 967	269
Ehingen	27 788	3 730	24 053	4	1	27 599	189
Geislingen	37 844	21 604	16 073	16	151	37 254	590
Göppingen	57 687	47 258	9 892	340	197	56 621	1 066
Kirchheim	30 558	29 843	650	18	47	30 403	155
Laupheim	27 110	3 404	23 197	413	6	26 875	235
Leutkirch	26 246	1 706	24 526	11	3	25 980	266
Münsingen	24 561	15 148	9 203	206	4	24 472	89
Ravensburg	45 353	7 245	38 041	52	15	44 334	1 019
Riedlingen	26 040	928	24 809	302	1	25 941	99
Saulgau	29 026	1 133	27 865	11	17	28 804	222
Tettnang	27 608	2 433	25 151	11	13	26 908	700
Ulm	71 378	48 246	22 163	619	350	70 338	1 040
Waldsee	28 447	1 106	27 324	9	8	28 242	205
Wangen	24 394	1 696	22 680	16	2	23 365	1 029
Donaukreis	**541 980**	**204 097**	**335 017**	**2 045**	**821**	**534 613**	**7 367**
Württemberg	**2 302 179**	**1 582 745**	**695 808**	**12 053**	**11 573**	**2 278 783**	**23 396**

keit bezw. deren Staatsangehörigkeit unermittelt blieb.

Digitized by Google

(Noch) 2. Übersicht über die Bevölkerung der einzelnen Oberamtsbezirke nach dem Religionsbekenntnis und der Staatsangehörigkeit

nach dem Stand vom 1. Dezember 1905.

b) Nach Gemeinden mit 5000 und mehr Einwohnern.

Gemeinden	Einwohnerzahl (ortsanwesende Bevölkerung) am 1. Dez. 1905	Davon sind					
		nach dem Religionsbekenntnis				nach der Staatsangehörigkeit	
		evangelisch	(römisch-) katholisch	israelitisch	von andern Bekenntnissen [1])	Reichsangehörige	Ausländer [2])
1.	2.	3.	4.	5.	6.	7.	8.
Stuttgart	249 286	203 045	40 024	3 895	2 322	244 070	5 216
Ulm	51 820	32 459	18 425	613	323	50 826	994
Heilbronn	40 004	33 124	5 470	872	538	39 589	415
Eßlingen	29 172	25 806	3 018	158	190	28 789	383
Reutlingen	23 848	20 962	2 642	69	175	23 140	708
Ludwigsburg	22 585	19 419	2 767	225	174	22 333	252
Göppingen	20 813	16 754	3 567	327	165	20 265	548
Gmünd	20 566	6 469	14 005	69	23	20 305	261
Tübingen	16 809	13 606	3 014	118	71	16 582	227
Tuttlingen	14 627	10 725	3 777	16	109	14 385	242
Ravensburg	14 619	2 903	11 670	41	5	14 180	439
Schwenningen	12 987	9 939	2 957	9	82	12 528	459
Heidenheim	12 173	10 225	1 908	9	31	11 959	214
Feuerbach	11 524	10 268	1 090	1	165	11 361	163
Aalen	10 442	6 421	4 008	7	6	10 319	123
Zuffenhausen	10 036	8 889	1 119	2	26	9 784	252
Ebingen	10 008	8 179	1 708	15	106	9 892	116
Schramberg	9 837	2 144	7 684	4	5	9 562	275
Hall	9 400	8 299	841	189	71	9 350	50
Biberach	9 096	3 680	5 400	14	2	8 980	116
Nottweil	9 013	1 871	7 041	97	4	8 911	102
Kirchheim u. T.	8 830	8 281	501	18	30	8 715	115
Böckingen	8 658	7 779	800	—	79	8 601	57
Backnang	8 327	7 771	437	18	101	8 243	84
Geislingen a. St.	8 022	6 386	1 609	3	24	7 817	205
Freudenstadt	7 918	7 315	467	17	119	7 874	44
Rottenburg	7 553	965	6 566	20	2	7 514	39
Pfullingen	7 376	6 930	326	14	106	7 313	63
Weingarten	7 159	1 291	5 861	3	4	7 052	107
Nürtingen	6 754	6 495	196	32	31	6 705	49
Baiersbronn	6 654	6 575	67	—	12	6 649	5
Schorndorf	6 335	5 935	313	4	83	6 224	111
Waiblingen	5 997	5 468	456	3	70	5 836	161
Metzingen	5 856	5 582	258	1	15	5 817	39
Crailsheim	5 747	4 876	547	308	16	5 723	24
Böblingen	5 734	5 422	304	4	4	5 674	60
Friedrichshafen	5 396	1 149	4 236	10	1	5 226	170
Calw	5 196	4 519	567	11	99	5 069	127
Lauphein	5 163	524	4 225	413	1	5 106	57
Urach	5 118	4 768	341	1	8	5 027	91
Bietigheim	5 069	4 670	316	1	82	4 987	82
zusammen	741 527	557 888	170 528	7 631	5 480	728 282	13 245

[1]) [2]) Siehe Anmerkungen auf S. 384.

Digitized by Google

Veränderungen während des Drucks und Berichtigungen.

Seite							
77.	Gem.	3	Sp.	7	muß es heißen		18 (7).
78.	„	18	„	7	„	„	18 15 (9).
„	„	18	„	9	„	„	18.
„	„	19	„	7	„	„	19 (9).
„	„	19	„	9	„	„	19.
81.	„	8	„	7	„	„	Sfz. 29.
88.	„	1, 1, 8	„	7	„	„	1.
„	„	1,2	„	7	„	„	1.
104.	„	14	„	11	„	„	(Bhf. 1 P. Reutl. 16 T. 19.)
105.	„	19	„	11	„	„	Bhf. T. H. (P. Reutl. 16).
108.	„	15	„	11	„	„	T. H. (Bhf. 19 P. 19).
„	„	19	„	7	„	„	19 9.
„	„	19	„	9	„	„	19.
„	„	20	„	7	„	„	20 9.
„	„	20	„	9	„	„	20.
„	„	20	„	11	„	„	P. T. Z. (Bhf. 19).
„	„	21	„	7	„	„	19.
„	„	21	„	11	„	„	T. H. (Bhf. 19 P. 19).
120.	„	11 mit Parzellen ist nach Gem. 12 mit Parzellen zu setzen.					
147.	„	24,6	Sp.	7	muß es heißen		24.
161.	„	23.3	„	7	„	„	23.

Digitized by Google

Digitized by Google

Digitized by Google